

## AZIONI PER LA MITIGAZIONE DEGLI IMPATTI E RIQUALIFICAZIONE DEGLI HABITAT

Scala 1:10.000


Ed. 2006

Gruppo di lavoro:














Dott. For. Paolo Filetto (capogruppo)  
Dott. Matteo Gualmini  
Dott. Rossano Bolpagni  
Dott. Matteo Carletti  
Dott. Mario Andreani  
Prof. Marcello Tomaselli  
Prof. Graziano Rossi

### LEGENDA






Confine:

 Confine area SIC proposto

Mitigazione impatti:

-  **A** Fascia tampone lungo l'argine dell'Oglio
-  **B** Fasce tampone lungo i canali principali
-  **C** Fascia tampone a protezione della lanca di Runate
-  **D** Siepi e quinte alberate a perimetrazione dell'area di lavorazione del materiale litoido
-  **E** Siepi lungo i margini delle strade e delle carraie
-  **F** Realizzazione di idonee strutture per lo stoccaggio dei percolati derivati da accumulo materiale refluo zootecnico
-  **G** Deviazione o realizzazione di impianto di depurazione dei reflui di scarichi di abitazioni civili e locali pubblici
-  **H** Filtrazione delle acque prelevate dal fiume Oglio
-  **I** Riduzione o cessazione delle attività di captazione idrica
-  **L** Riduzione dell'uso di sostanze chimiche (fitofarmaci) nelle attività di vivaismo
-  **M** Modifica delle modalità di coltura dei pioppeti: lavorazioni non profonde e solo nei primi anni, no erbicidi/pesticidi
-  **N** Impermeabilizzazione della superficie della discarica
-  **O** Miglioramento delle strutture per la fruizione, realizzazione di schermature arboreo/arbustive e fruizione controllata

Riqualificazione habitat:

-  **A** Bonifica discarica dismessa
-  **B** Aumento del livello delle acque nelle lanche
-  **C** Riqualificazione risorgiva
-  **D** Ricerca e ripristino di vecchie risorgive tombate
-  Creazione di fasce elofitiche di protezione/filtro e rimboscimento di nuove aree (aree preferenziali)

