

# SIPIUI - INVID

## Invarianza Idraulica e Idrologica

Guida utente - Cittadino

# Ambiente operativo e indice

- 1. IDPC Autenticazione forte
  - Identità certa dell'utente collegato..... 2
- 2. Profilazione utente
  - Profilo Cittadino per il tecnico che deve sottomettere il modulo..... 3
- 3. Home page Moduli
  - Nuovo Modulo Allegato D..... 4
  - Ricerca sui Moduli..... 5
  - Azioni sui Moduli..... 6
  - Funzione rimanda indietro..... 7
- 4. Nuovo Modulo
  - Passo 1 - Richiedente..... 8
  - Passo 2 - Progetto..... 11
  - Passo 3 - Dati generali..... 13
  - Passo 4 - Intervento Invarianza o Monetizzazione..... 23
  - Passo 5 - Salva e Invia..... 28
  - Passo 6 - Scarica ricevuta di protocollazione..... 29

# Accesso al sistema → IDPC – autenticazione forte

- Entra con SPID – accesso con l'identità digitale rilasciata dai soggetti accreditati da AgID
- Entra con CIE – accesso con carta di identità elettronica e PIN
- Tessera Sanitaria CNS – accesso con Tessera Sanitaria Carta Nazionale dei Servizi e PIN
- OTP di Regione Lombardia – accesso con credenziali e codice usa e getta




Servizio di autenticazione

Accedi con la tua identità digitale



Oppure utilizza altri metodi di accesso



Tessera Sanitaria  
CNS



OTP di Regione  
Lombardia

# Accesso al sistema → Profilo Cittadino

- Associazione automatica al profilo cittadino per il tecnico incaricato
  - Questa pagina viene visualizzata solo al primo ingresso da parte del cittadino
  - La registrazione richiede i dati anagrafici del cittadino, un numero di telefono e un indirizzo di email
- I dati di contatto sono sempre modificabili da **Aggiorna dati personali** disponibile nel menu a fianco del logo di Regione Lombardia.

The screenshot shows the 'Sistema di accreditamento' interface for Regione Lombardia. The sidebar menu on the left includes 'Cambia ruolo', 'Aggiorna dati personali' (highlighted with a red box), and 'Gestione Deleghe'. The main content area features a green header with the Regione Lombardia logo and the text 'AREA PRIVATA TRIBUTI Sistema di accreditamento'. Below this, the 'Selezione Ruolo' section provides instructions: 'Per accedere al servizio INVID (Invarianza Idraulica), selezionare uno dei seguenti ruoli attivi oppure richiederne uno nuovo dal menu Richiedi Ruolo'. A list of roles is shown, with 'Profilo cittadino' selected and marked with a green checkmark. To the right, a user profile box displays 'CRISTOFORO COLOMBO' and 'CLMCST42R12D969Z', with buttons for 'Richiedi Ruolo' and 'Seleziona Ruolo di Default'.

# Home page Moduli → Nuovo Modulo

- Home page per il Cittadino – **NUOVO MODULO**
- Con il pulsante **NUOVO** viene creato un modulo come da Allegato - **Invarianza idraulica e idrologica**
- Lo stesso effetto si ottiene col pulsante **NUOVO MODULO** sempre disponibile a sinistra
- Il modulo viene compilato on-line e inviato al protocollo di Regione Lombardia
- La firma del modulo è implicita in quanto originato in una sessione con autenticazione forte
- **Cambia Ruolo** riporta alla pagina della precedente slide



### 🏠 SISTEMA MODULI D - INVARIANZA IDRAULICA E IDROLOGICA

TRAMITE QUESTA SEZIONE È POSSIBILE COMPILARE ON LINE IL MODULO D PREVISTO DALL'ART. 6 DEL REGOLAMENTO REGIONALE N. 7/2017 E INVIARLO AL PROTOCOLLO REGIONALE. IL NUMERO DEL PROTOCOLLO REGIONALE ASSOCIATO AL MODULO SARÀ COMUNICATO CON UNA E-MAIL, CHE POTRÀ ESSERE UTILIZZATA QUALE RICEVUTA AI FINI DELL'OTTEMPERANZA DEGLI OBBLIGHI DI CUI AL MEDESIMO ART. 6 DEL R.R. 7/2017.



Invarianza idraulica e idrologica

NUOVO

# Home page Moduli → Ricerca Moduli

- Home page per il Cittadino – I MIEI MODULI
- E' possibile filtrare l'elenco dei propri moduli tramite diversi campi, i moduli sono elencati per ID MODULO decrescente
  - Un modulo, dalla creazione all'invio al protocollo, è in stato IN COMPILAZIONE
  - Un modulo IN COMPILAZIONE può sempre essere modificato nelle sue parti o eliminato
  - Un modulo in stato INVIATO è consultabile e per essere modificato è necessario inoltrare la richiesta con l'apposita funzione «torna indietro»
- Il pulsante **MANUALE UTENTE** permette di scaricare la presente guida

The screenshot shows the 'SIPIUI-GESTIONE MODULI' web application. At the top left is the 'Regione Lombardia' logo. The top right navigation bar includes 'HOME COGNOME', 'Home', 'Cambia Ruolo', and 'Logout'. A left sidebar contains menu items: 'MODULI', 'NUOVO MODULO', 'I MIEI MODULI' (highlighted), and 'MANUALE UTENTE'. The main content area is titled 'GESTIONE MODULI' and features a 'Ricerca Moduli' form with dropdown menus for 'Provincia', 'Comune', 'Id Modulo', and 'Stato', and a text input for 'N° Protocollo'. Below the form are 'Filtra' and 'Pulisci' buttons. The bottom section, 'ELENCO MODULI', displays a table of modules with columns for ID, date, status, province, and actions.

ID MODULO	DATA PRESENTAZIONE	STATO	PROVINCIA	COMUNE	N. PROTOCOLLO	AZIONI
305	19-03-2021	INVIATO	MILANO	ARESE	Z1.2021.0000011	[User] [Eye] [Mail] [Print]
201		IN COMPILAZIONE	SONDRIO	CHIAVENNA		[X] [Edit]
181		IN COMPILAZIONE	MILANO	MILANO		[X] [Edit]
142	22-10-2020	INVIATO	MILANO	MILANO	Z1.2020.0000050	[User] [Eye] [Mail] [Print]

# Home page Moduli → Azioni sui Moduli

Home page per il Cittadino – I MIEI MODULI – ELENCO MODULI

- I moduli sono visualizzati a pagine di cinque elementi, le pagine possono essere scorse con i numeri in basso a sinistra
- I moduli sono ordinati per ID MODULO decrescente, quindi dal più recente



ELENCO MODULI

ID MODULO	DATA PRESENTAZIONE	STATO	PROVINCIA	COMUNE	N. PROTOCOLLO	AZIONI
1822		IN COMPILAZIONE	VARESE	SARONNO		 
1802	22-03-2021	INVIATO	COMO	COMO	Z1.2021.0000280	   
1782	23-03-2021	INVIATO	COMO	COMO	Z1.2021.0000285	   
1762	18-03-2021	INVIATO	MILANO	MILANO	Z1.2021.0000226	   
1742	08-03-2021	INVIATO	COMO	COMO	Z1.2021.0000189	   





« 1 2 3 4 5 »

# Home page Moduli → Azioni sui Moduli

## AZIONI MODULO IN COMPILAZIONE

-  Aprire il modulo per modificarlo e/o completarlo
-  Eliminare il modulo

## AZIONI MODULO INVIATO

-  Scaricare il modulo pdf
-  Aprire il modulo in sola lettura
-  Scaricare la ricevuta di invio
-  Funzione «Rimanda indietro» (spiegazione nella slide successiva)

### ELENCO MODULI

ID MODULO	DATA PRESENTAZIONE	STATO	PROVINCIA	COMUNE	N. PROTOCOLLO	AZIONI
1822		IN COMPILAZIONE	VARESE	SARONNO		 
1802	22-03-2021	INVIATO	COMO	COMO	Z1.2021.0000280	   
1782	23-03-2021	INVIATO	COMO	COMO	Z1.2021.0000285	   
1762	18-03-2021	INVIATO	MILANO	MILANO	Z1.2021.0000226	   
1742	08-03-2021	INVIATO	COMO	COMO	Z1.2021.0000189	   

# Home page Moduli → Funzione rimanda indietro

Qualora il CITTADINO necessitasse di effettuare integrazioni e/o modifiche a un modulo già inviato e protocollato, è possibile utilizzare il nuovo tasto «Rimanda indietro».

Una volta cliccato, è necessario indicare la motivazione della richiesta.

A questo punto verrà inviata automaticamente una mail di notifica all'assistenza che autorizzerà l'operazione, rendendo il modulo nuovamente editabile.

Il CITTADINO riceverà una mail di notifica e il modulo, presente nell'elenco dei moduli, sarà tornato nello stato «In compilazione», permettendone quindi la modifica.

ELENCO MODULI

ID MODULO	DATA PRESENTAZIONE	STATO	PROVINCIA	COMUNE	N. PROTOCOLLO	AZIONI
1822		IN COMPILAZIONE	VARESE	SARONNO		 
1802	22-03-2021	INVIATO	COMO	COMO	Z1.2021.0000280	   
1782	23-03-2021	INVIATO	COMO	COMO	Z1.2021.0000285	   
1762	18-03-2021	INVIATO	MILANO	MILANO	Z1.2021.0000226	   
1742	08-03-2021	INVIATO	COMO	COMO	Z1.2021.0000189	   

# Presentazione nuovo Modulo

- La compilazione del modulo è divisa in cinque sezioni informative (passi)
- Rispetto al passo corrente, la navigazione è sequenziale al passo precedente o al passo successivo
- Il pulsante **SALVA e PROCEDI** permette di salvare i dati inseriti ed andare al passo successivo
- Il modulo IN COMPILAZIONE può essere compilato in diversi momenti, salvando i dati parziali

## 🏠 SISTEMA MODULI D - INVARIANZA IDRAULICA E IDROLOGICA

TRAMITE QUESTA SEZIONE È POSSIBILE COMPILARE ON LINE IL MODULO D PREVISTO DALL'ART. 6 DEL REGOLAMENTO REGIONALE N. 7/2017 E INVIARLO AL PROTOCOLLO REGIONALE. IL NUMERO DEL PROTOCOLLO REGIONALE ASSOCIATO AL MODULO SARÀ COMUNICATO CON UNA E-MAIL, CHE POTRÀ ESSERE UTILIZZATA QUALE RICEVUTA AI FINI DELL'OTTEMPERANZA DEGLI OBBLIGHI DI CUI AL MEDESIMO ART. 6 DEL R.R. 7/2017.



Invarianza idraulica e idrologica

**NUOVO**

# Passo 1 – RICHIEDENTE (1/3)

Il **Passo 1** richiede la compilazione dei dati del **richiedente**

- La sezione Dati Anagrafici viene compilata automaticamente con i dati del profilo
- È possibile selezionare a quale indirizzo di **e-mail** fare arrivare le comunicazioni, scegliendo tra quelli disponibili in anagrafica. È possibile modificarli dalla pagina «seleziona ruolo – aggiorna dati personali» (slide 3 «Accesso al sistema → Profilo Cittadino»).

MODULI  
I MIEI MODULI

Modulo per il monitoraggio dell'efficacia delle disposizioni sull'invarianza idraulica e idrologica

Passo 1 Richiedente  
Passo 2 Progetto  
Passo 3 Dati generali  
Passo 4 ....  
Passo 5 Salva e Invia

Richiedente

SALVA e PROCEDI

Dati Anagrafici

Nome: MARIO  
Cognome: ROSSI  
Provincia Nascita: MILANO  
Comune Nascita: RHO  
Data di Nascita: 24-11-1980  
Telefono: 3333333333333333

Email (per le caselle PEC assicurarsi che ricevano la posta ordinaria)  
Seleziona la E-mail per le comunicazioni riguardanti l'invarianza idraulica  
mario.rossi@gmail.com  
mario.rossi@legal.com (PEC)

# Passo 1 – RICHIEDENTE (2/3)

La sezione dati di **Residenza** deve essere compilata e l'indirizzo viene **validato**

➤ **Tutti** i campi dell'indirizzo devono essere compilati e selezionare **Clicca qui per validare l'indirizzo**

➤ Se il pop-up **Scegli l'indirizzo** ne presenta più di uno, occorre selezionare col tasto verde quello corretto

Residenza

Provincia \*  
MILANO

Comune \*  
MILANO

Via \*  
Manzoni

Civico \*  
1

CAP \*  
20100

Disattiva la validazione dell'indirizzo

Clicca qui per validare l'indirizzo

**Scegli Indirizzo** ✕

Sono stati individuati più indirizzi compatibili con l'indirizzo digitato. Seleziona quello che reputi più adatto

Via	Comune	Provincia	CAP	
VIA ALESSANDRO MANZONI	MILANO	MI	20121	+
GALLERIA ALESSANDRO MANZONI	MILANO	MI	20121	+
VICOLO PIERO MANZONI	MILANO	MI	20121	+

ANNULLA OK

# Passo 1 – RICHIEDENTE (3/3)

- Il **richiedente** deve essere un tecnico iscritto ad un ordine professionale da indicare
- Il **richiedente** deve indicare chi lo ha **incaricato**
- Al click del pulsante **SALVA e PROCEDI** il nuovo modulo viene salvato con un **ID** univoco

Iscritto/a

Iscritto a\*  Allordine  Collegio

Del\*

Regione\*

Provincia\*

N°\*

Incaricato/a dal Signor

Nome\*

Cognome\*

In qualità di

Ruolo\*  Proprietario  Utilizzatore  Legale Rappresentante

SALVA e PROCEDI

Salvataggio avvenuto con successo. Id della richiesta 217

Ok

# Passo 2 – PROGETTO (1/2)

Il **Passo 2** richiede la compilazione dei dati del **progetto**.

Il progetto può avere una localizzazione afferente a un indirizzo, oppure essere un'opera infrastrutturale e ricadere in diversi comuni:

- Selezionando il flag «Opera infrastrutturale», verrà data la possibilità di indicare tutti i comuni in cui ricade l'opera, ai quali verrà assegnato automaticamente la classe di criticità idraulica;
- Il titolo del progetto deve descrivere in modo esaustivo l'intervento per il quale sono richieste le misure di invarianza
- Va indicata obbligatoriamente la data di ultimazione lavori, che non può essere successiva alla data di compilazione del modulo

- MODULI
- NUOVO MODULO
- I MIEI MODULI
- MANUALE UTENTE

## Modulo per il monitoraggio dell'efficacia delle disposizioni sull'invarianza idraulica e idrologica



### Progetto

**Opera infrastrutturale**

Elenco comuni opera Infrastrutturale:

Provincia	Comune	Criticità	
BERGAMO	BREMBATE	B: A MEDIA criticità idraulica	<input checked="" type="checkbox"/>
BERGAMO	BREMBATE DI SOPRA	A: Ad ALTA criticità idraulica	<input checked="" type="checkbox"/>


Progetto di invarianza idraulica e idrologica per l'intervento di **+**

Data effettiva di ultimazione dei lavori \*

## Passo 2 – PROGETTO (2/2)

Per le opere afferenti a un indirizzo:

- Il titolo del progetto deve descrivere in modo esaustivo l'intervento per il quale sono richieste le misure di invarianza
- È necessario indicare l'indirizzo e validarlo come per la residenza
- Va indicata obbligatoriamente la data di ultimazione lavori, che non può essere successiva alla data di compilazione del modulo
- È necessario indicare il foglio e mappale della particella catastale in cui ricade l'opera

Progetto di invarianza idraulica e idrologica per l'intervento di \*

Provincia \*  Comune \*

Via/Piazza \*  Civico \*

Disattiva la validazione dell'indirizzo [Clicca qui per validare l'indirizzo](#)

Data effettiva di ultimazione dei lavori \*

Lista particelle catastali \*

Inserisci Foglio e Mappale

Foglio n. \*  Mappale n. \*

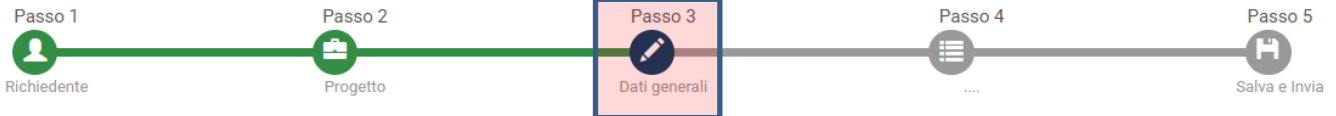
# Passo 3 – DATI GENERALI (1/10)

Il **Passo 3** richiede la compilazione dei **dati generali** dell'intervento

- La prima parte richiede il bacino idrografico in cui ricade l'intervento e la criticità idraulica dell'area verrà indicata automaticamente in base al comune inserito



Modulo per il monitoraggio dell'efficacia delle disposizioni sull'invarianza idraulica e idrologica



Dati generali

Indietro

SALVA e PROCEDI

L'intervento ricade nel bacino idrografico del fiume/torrente \*

Martesana

Provincia \*

MILANO

Comune \*

MILANO

Il comune in cui e' sito l' intervento, ricade all' interno dell' area

- A: Ad ALTA criticita' idraulica

# Passo 3 – DATI GENERALI (2/10)

La seconda parte del Passo 3 richiede la **compilazione di alcuni flag relativi all'intervento e indicazioni in merito al ricettore – recapito delle acque meteoriche:**

- È possibile selezionare più di un ricettore
  - In base al ricettore indicato, verranno richieste ulteriori informazioni sul reticolo di appartenenza, ente di riferimento ricettore suolo, gestore fognatura
- 
- L'intervento ricade in un'area inserita nel PGT comunale come ambito di trasformazione e/o come piano attuativo previsto nel piano delle regole e pertanto si applicano i limiti e le procedure delle aree A ad alta criticita'
  - La superficie interessata dall'intervento è minore o uguale a 300 m<sup>2</sup> e si è adottato un sistema di scarico sul suolo o negli strati superficiali del sottosuolo o in un lago o nei fiumi Po, Ticino, Adda, Brembo, Serio, Oglio, Chiese e Mincio (art. 12, comma 1, lettera a)
  - La superficie interessata dall'intervento è minore o uguale a 300 m<sup>2</sup> e si è adottato il requisito minimo per le aree C a bassa criticità (art. 12, comma 1, lettera b)

## Ricettore - recapito delle acque meteoriche

- Corso d'acqua
- Fognatura
- Suolo o strati superficiali del sottosuolo

## appartenente al reticolo:

- privato
- principale
- consortile
- minore

## Ente di riferimento Ricettore Suolo

## Nome Gestore Fognatura

# Passo 3 – DATI GENERALI (3/10)

- Se appartiene al reticolo **principale** occorre inserire obbligatoriamente il **Codice Concessione** di Polizia Idraulica
- E' permesso indicare uno o più tratti idrici associati al codice concessione, tramite il pulsante **Ricerca**
- **E' possibile indicare più concessioni**
- Occorre anche selezionare l'**Ente di riferimento** dall'elenco di valori proposto

## Ricettore - recapito delle acque meteoriche

- Corso d'acqua
- Fognatura
- Suolo o strati superficiali del sottosuolo

## appartenente al reticolo:

- privato
- principale
- consortile
- minore

## Codice Concessione \*<sup>Ⓔ</sup>

Ricerca

N	Nome	Tratto o Sezione	Codice Concessione	
1	MEZZANA BIGLI - Fiume Po	<input type="text"/>	PV-01685	<input type="button" value="✕"/>

## Ente di riferimento<sup>Ⓔ</sup>

CONSORZIO DI BONIFICA CHIESE

Seleziona le coordinate del punto di scarico

Coordinata X

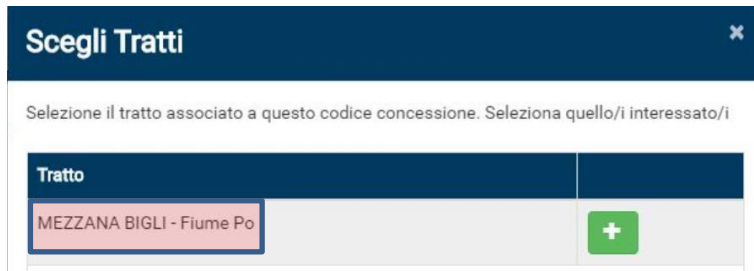
Coordinata Y

Coordinata Z (m slm)<sup>Ⓔ</sup>

# Passo 3 – DATI GENERALI (4/10)

Reticolo **principale** – ricerca codice concessione

- Se viene trovato, vengono visualizzati uno o più tratti da selezionare

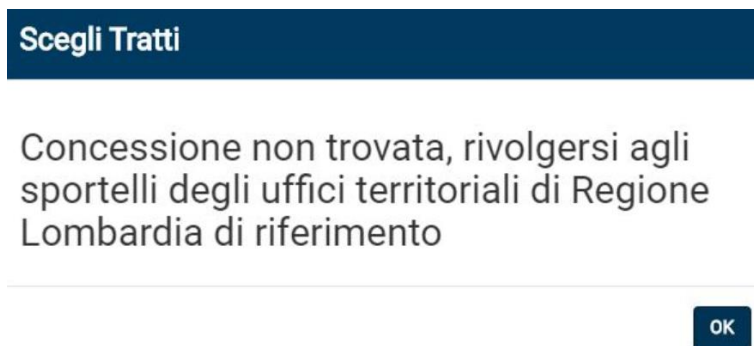


Scegli Tratti

Selezione il tratto associato a questo codice concessione. Seleziona quello/i interessato/i

Tratto	
MEZZANA BIGLI - Fiume Po	+

- Se non viene trovato, occorre rivolgersi alla UTR di Regione Lombardia di riferimento



Scegli Tratti

Concessione non trovata, rivolgersi agli sportelli degli uffici territoriali di Regione Lombardia di riferimento

OK

# Passo 3 – DATI GENERALI (5/10)

- Se appartiene al reticolo **consortile** occorre indicare il nome del corso d'acqua relativo selezionandolo dall'elenco proposto

### Scegli il corso d'acqua ✕

Selezione il corso d'acqua individuato. Seleziona quello/i interessato/i

Corso d'acqua	Comune/i	Consorzio	
Canal Morto	Cava Manara, Travacò Sicomario	ASSOCIAZIONE IRRIGAZIONE EST SESIA	
Acqualunga (Fontana)	Mortara, Parona	ASSOCIAZIONE IRRIGAZIONE EST SESIA	
Agliarolo (Colatore)	Cava Manara	ASSOCIAZIONE IRRIGAZIONE EST SESIA	
Arzetta (Fontana)	Gambolò, Mortara, Tromello	ASSOCIAZIONE IRRIGAZIONE EST SESIA	
Bagnolo (Cavo)	Candia Lomellina, Cozzo, Langosco	ASSOCIAZIONE IRRIGAZIONE EST SESIA	

« 1 2 3 4 5 »

ANNULLA OK

## Passo 3 – DATI GENERALI (6/10)

- La seconda parte del **Passo 3** dipende dal **ricettore – recapito delle acque meteoriche**
- Se è una **Fognatura** occorre indicare il **nome del Gestore**

Ricettore - recapito delle acque meteoriche

Corso d'acqua

Fognatura

Suolo o strati superficiali del sottosuolo

Nome Gestore

# Nuovo Modulo → Passo 3 – DATI GENERALI (7/10)

- La seconda parte del **Passo 3** dipende dal **ricettore – recapito delle acque meteoriche**
- Se è il **suolo** (o strati superficiali del sottosuolo) occorre indicare l' **Ente di riferimento**

## Ricettore - recapito delle acque meteoriche

- Corso d'acqua
- Fognatura
- Suolo o strati superficiali del sottosuolo

## Ente di riferimento

# Nuovo Modulo → Passo 3 – DATI GENERALI (8/10)

- E' richiesto di georeferenziare il punto di scarico (X,Y) attraverso il pulsante **APRI MAPPA**
- La coordinata **Z** (metri sul livello del mare) deve essere inserita manualmente
- Si apre la finestra del viewer geografico, in editing sul comune in cui si è effettuato l'intervento
- Il punto di scarico individuato viene indicato da una goccia azzurra
- Il **manuale utente** del viewer geografico è disponibile nel menu **STRUMENTI**

Digitalizza il punto di scarico sulla mappa e importa le coordinate \*

Apri Mappa

Importa coordinate da mappa

Coordinata X

0,000000000000

Coordinata Y

0,000000000000

Coordinata Z (m slm) ⓘ

0,000000000000

Viewer Invarianza Idraulica - editing - Google Chrome

tributi-pre.regione.lombardia.it/invid/gisvisualizer/index.jsp?config=configEdit.js...

Regione Lombardia

VIEWER INVARIANZA IDRAULICA - EDITING

Ricerca indirizzo o luogo

STRUMENTI EDITING

Gestione punti di scarico

Codice Modulo Invarianza : 201

Aggiungi geometria

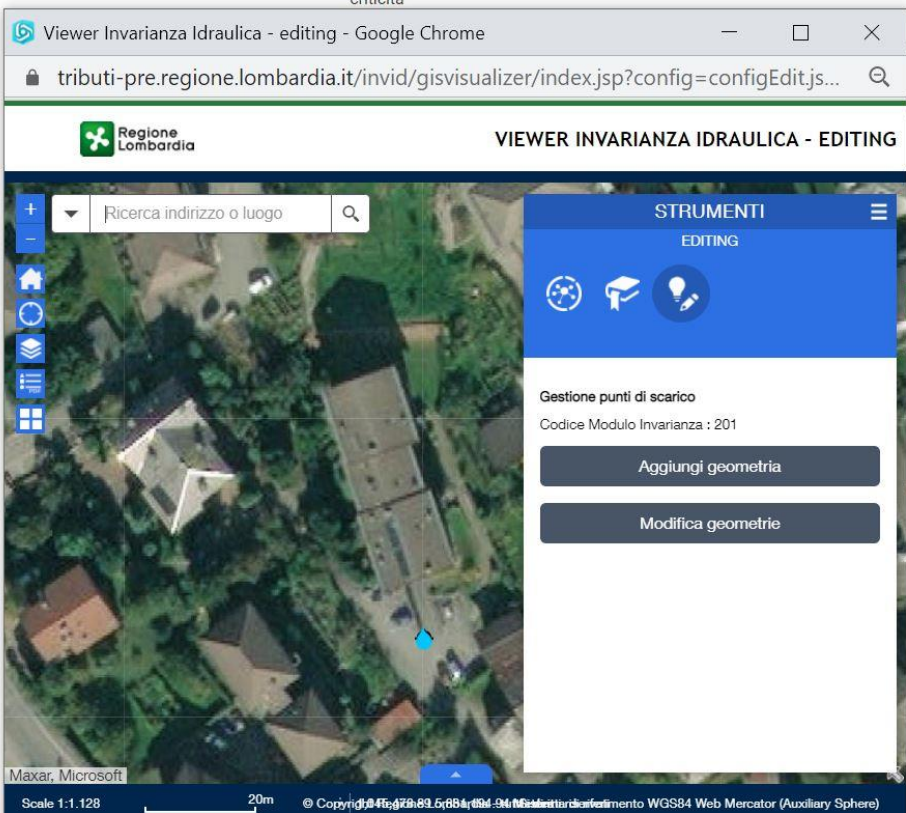
Modifica geometrie

Maxar, Microsoft

Scale 1:1.128 20m © Copyright 2019, 2018, 2017, 2016, 2015, 2014, 2013, 2012, 2011, 2010, 2009, 2008, 2007, 2006, 2005, 2004, 2003, 2002, 2001, 2000, 1999, 1998, 1997, 1996, 1995, 1994, 1993, 1992, 1991, 1990, 1989, 1988, 1987, 1986, 1985, 1984, 1983, 1982, 1981, 1980, 1979, 1978, 1977, 1976, 1975, 1974, 1973, 1972, 1971, 1970, 1969, 1968, 1967, 1966, 1965, 1964, 1963, 1962, 1961, 1960, 1959, 1958, 1957, 1956, 1955, 1954, 1953, 1952, 1951, 1950, 1949, 1948, 1947, 1946, 1945, 1944, 1943, 1942, 1941, 1940, 1939, 1938, 1937, 1936, 1935, 1934, 1933, 1932, 1931, 1930, 1929, 1928, 1927, 1926, 1925, 1924, 1923, 1922, 1921, 1920, 1919, 1918, 1917, 1916, 1915, 1914, 1913, 1912, 1911, 1910, 1909, 1908, 1907, 1906, 1905, 1904, 1903, 1902, 1901, 1900, 1899, 1898, 1897, 1896, 1895, 1894, 1893, 1892, 1891, 1890, 1889, 1888, 1887, 1886, 1885, 1884, 1883, 1882, 1881, 1880, 1879, 1878, 1877, 1876, 1875, 1874, 1873, 1872, 1871, 1870, 1869, 1868, 1867, 1866, 1865, 1864, 1863, 1862, 1861, 1860, 1859, 1858, 1857, 1856, 1855, 1854, 1853, 1852, 1851, 1850, 1849, 1848, 1847, 1846, 1845, 1844, 1843, 1842, 1841, 1840, 1839, 1838, 1837, 1836, 1835, 1834, 1833, 1832, 1831, 1830, 1829, 1828, 1827, 1826, 1825, 1824, 1823, 1822, 1821, 1820, 1819, 1818, 1817, 1816, 1815, 1814, 1813, 1812, 1811, 1810, 1809, 1808, 1807, 1806, 1805, 1804, 1803, 1802, 1801, 1800, 1799, 1798, 1797, 1796, 1795, 1794, 1793, 1792, 1791, 1790, 1789, 1788, 1787, 1786, 1785, 1784, 1783, 1782, 1781, 1780, 1779, 1778, 1777, 1776, 1775, 1774, 1773, 1772, 1771, 1770, 1769, 1768, 1767, 1766, 1765, 1764, 1763, 1762, 1761, 1760, 1759, 1758, 1757, 1756, 1755, 1754, 1753, 1752, 1751, 1750, 1749, 1748, 1747, 1746, 1745, 1744, 1743, 1742, 1741, 1740, 1739, 1738, 1737, 1736, 1735, 1734, 1733, 1732, 1731, 1730, 1729, 1728, 1727, 1726, 1725, 1724, 1723, 1722, 1721, 1720, 1719, 1718, 1717, 1716, 1715, 1714, 1713, 1712, 1711, 1710, 1709, 1708, 1707, 1706, 1705, 1704, 1703, 1702, 1701, 1700, 1699, 1698, 1697, 1696, 1695, 1694, 1693, 1692, 1691, 1690, 1689, 1688, 1687, 1686, 1685, 1684, 1683, 1682, 1681, 1680, 1679, 1678, 1677, 1676, 1675, 1674, 1673, 1672, 1671, 1670, 1669, 1668, 1667, 1666, 1665, 1664, 1663, 1662, 1661, 1660, 1659, 1658, 1657, 1656, 1655, 1654, 1653, 1652, 1651, 1650, 1649, 1648, 1647, 1646, 1645, 1644, 1643, 1642, 1641, 1640, 1639, 1638, 1637, 1636, 1635, 1634, 1633, 1632, 1631, 1630, 1629, 1628, 1627, 1626, 1625, 1624, 1623, 1622, 1621, 1620, 1619, 1618, 1617, 1616, 1615, 1614, 1613, 1612, 1611, 1610, 1609, 1608, 1607, 1606, 1605, 1604, 1603, 1602, 1601, 1600, 1599, 1598, 1597, 1596, 1595, 1594, 1593, 1592, 1591, 1590, 1589, 1588, 1587, 1586, 1585, 1584, 1583, 1582, 1581, 1580, 1579, 1578, 1577, 1576, 1575, 1574, 1573, 1572, 1571, 1570, 1569, 1568, 1567, 1566, 1565, 1564, 1563, 1562, 1561, 1560, 1559, 1558, 1557, 1556, 1555, 1554, 1553, 1552, 1551, 1550, 1549, 1548, 1547, 1546, 1545, 1544, 1543, 1542, 1541, 1540, 1539, 1538, 1537, 1536, 1535, 1534, 1533, 1532, 1531, 1530, 1529, 1528, 1527, 1526, 1525, 1524, 1523, 1522, 1521, 1520, 1519, 1518, 1517, 1516, 1515, 1514, 1513, 1512, 1511, 1510, 1509, 1508, 1507, 1506, 1505, 1504, 1503, 1502, 1501, 1500, 1499, 1498, 1497, 1496, 1495, 1494, 1493, 1492, 1491, 1490, 1489, 1488, 1487, 1486, 1485, 1484, 1483, 1482, 1481, 1480, 1479, 1478, 1477, 1476, 1475, 1474, 1473, 1472, 1471, 1470, 1469, 1468, 1467, 1466, 1465, 1464, 1463, 1462, 1461, 1460, 1459, 1458, 1457, 1456, 1455, 1454, 1453, 1452, 1451, 1450, 1449, 1448, 1447, 1446, 1445, 1444, 1443, 1442, 1441, 1440, 1439, 1438, 1437, 1436, 1435, 1434, 1433, 1432, 1431, 1430, 1429, 1428, 1427, 1426, 1425, 1424, 1423, 1422, 1421, 1420, 1419, 1418, 1417, 1416, 1415, 1414, 1413, 1412, 1411, 1410, 1409, 1408, 1407, 1406, 1405, 1404, 1403, 1402, 1401, 1400, 1399, 1398, 1397, 1396, 1395, 1394, 1393, 1392, 1391, 1390, 1389, 1388, 1387, 1386, 1385, 1384, 1383, 1382, 1381, 1380, 1379, 1378, 1377, 1376, 1375, 1374, 1373, 1372, 1371, 1370, 1369, 1368, 1367, 1366, 1365, 1364, 1363, 1362, 1361, 1360, 1359, 1358, 1357, 1356, 1355, 1354, 1353, 1352, 1351, 1350, 1349, 1348, 1347, 1346, 1345, 1344, 1343, 1342, 1341, 1340, 1339, 1338, 1337, 1336, 1335, 1334, 1333, 1332, 1331, 1330, 1329, 1328, 1327, 1326, 1325, 1324, 1323, 1322, 1321, 1320, 1319, 1318, 1317, 1316, 1315, 1314, 1313, 1312, 1311, 1310, 1309, 1308, 1307, 1306, 1305, 1304, 1303, 1302, 1301, 1300, 1299, 1298, 1297, 1296, 1295, 1294, 1293, 1292, 1291, 1290, 1289, 1288, 1287, 1286, 1285, 1284, 1283, 1282, 1281, 1280, 1279, 1278, 1277, 1276, 1275, 1274, 1273, 1272, 1271, 1270, 1269, 1268, 1267, 1266, 1265, 1264, 1263, 1262, 1261, 1260, 1259, 1258, 1257, 1256, 1255, 1254, 1253, 1252, 1251, 1250, 1249, 1248, 1247, 1246, 1245, 1244, 1243, 1242, 1241, 1240, 1239, 1238, 1237, 1236, 1235, 1234, 1233, 1232, 1231, 1230, 1229, 1228, 1227, 1226, 1225, 1224, 1223, 1222, 1221, 1220, 1219, 1218, 1217, 1216, 1215, 1214, 1213, 1212, 1211, 1210, 1209, 1208, 1207, 1206, 1205, 1204, 1203, 1202, 1201, 1200, 1199, 1198, 1197, 1196, 1195, 1194, 1193, 1192, 1191, 1190, 1189, 1188, 1187, 1186, 1185, 1184, 1183, 1182, 1181, 1180, 1179, 1178, 1177, 1176, 1175, 1174, 1173, 1172, 1171, 1170, 1169, 1168, 1167, 1166, 1165, 1164, 1163, 1162, 1161, 1160, 1159, 1158, 1157, 1156, 1155, 1154, 1153, 1152, 1151, 1150, 1149, 1148, 1147, 1146, 1145, 1144, 1143, 1142, 1141, 1140, 1139, 1138, 1137, 1136, 1135, 1134, 1133, 1132, 1131, 1130, 1129, 1128, 1127, 1126, 1125, 1124, 1123, 1122, 1121, 1120, 1119, 1118, 1117, 1116, 1115, 1114, 1113, 1112, 1111, 1110, 1109, 1108, 1107, 1106, 1105, 1104, 1103, 1102, 1101, 1100, 1099, 1098, 1097, 1096, 1095, 1094, 1093, 1092, 1091, 1090, 1089, 1088, 1087, 1086, 1085, 1084, 1083, 1082, 1081, 1080, 1079, 1078, 1077, 1076, 1075, 1074, 1073, 1072, 1071, 1070, 1069, 1068, 1067, 1066, 1065, 1064, 1063, 1062, 1061, 1060, 1059, 1058, 1057, 1056, 1055, 1054, 1053, 1052, 1051, 1050, 1049, 1048, 1047, 1046, 1045, 1044, 1043, 1042, 1041, 1040, 1039, 1038, 1037, 1036, 1035, 1034, 1033, 1032, 1031, 1030, 1029, 1028, 1027, 1026, 1025, 1024, 1023, 1022, 1021, 1020, 1019, 1018, 1017, 1016, 1015, 1014, 1013, 1012, 1011, 1010, 1009, 1008, 1007, 1006, 1005, 1004, 1003, 1002, 1001, 1000, 999, 998, 997, 996, 995, 994, 993, 992, 991, 990, 989, 988, 987, 986, 985, 984, 983, 982, 981, 980, 979, 978, 977, 976, 975, 974, 973, 972, 971, 970, 969, 968, 967, 966, 965, 964, 963, 962, 961, 960, 959, 958, 957, 956, 955, 954, 953, 952, 951, 950, 949, 948, 947, 946, 945, 944, 943, 942, 941, 940, 939, 938, 937, 936, 935, 934, 933, 932, 931, 930, 929, 928, 927, 926, 925, 924, 923, 922, 921, 920, 919, 918, 917, 916, 915, 914, 913, 912, 911, 910, 909, 908, 907, 906, 905, 904, 903, 902, 901, 900, 899, 898, 897, 896, 895, 894, 893, 892, 891, 890, 889, 888, 887, 886, 885, 884, 883, 882, 881, 880, 879, 878, 877, 876, 875, 874, 873, 872, 871, 870, 869, 868, 867, 866, 865, 864, 863, 862, 861, 860, 859, 858, 857, 856, 855, 854, 853, 852, 851, 850, 849, 848, 847, 846, 845, 844, 843, 842, 841, 840, 839, 838, 837, 836, 835, 834, 833, 832, 831, 830, 829, 828, 827, 826, 825, 824, 823, 822, 821, 820, 819, 818, 817, 816, 815, 814, 813, 812, 811, 810, 809, 808, 807, 806, 805, 804, 803, 802, 801, 800, 799, 798, 797, 796, 795, 794, 793, 792, 791, 790, 789, 788, 787, 786, 785, 784, 783, 782, 781, 780, 779, 778, 777, 776, 775, 774, 773, 772, 771, 770, 769, 768, 767, 766, 765, 764, 763, 762, 761, 760, 759, 758, 757, 756, 755, 754, 753, 752, 751, 750, 749, 748, 747, 746, 745, 744, 743, 742, 741, 740, 739, 738, 737, 736, 735, 734, 733, 732, 731, 730, 729, 728, 727, 726, 725, 724, 723, 722, 721, 720, 719, 718, 717, 716, 715, 714, 713, 712, 711, 710, 709, 708, 707, 706, 705, 704, 703, 702, 701, 700, 699, 698, 697, 696, 695, 694, 693, 692, 691, 690, 689, 688, 687, 686, 685, 684, 683, 682, 681, 680, 679, 678, 677, 676, 675, 674, 673, 672, 671, 670, 669, 668, 667, 666, 665, 664, 663, 662, 661, 660, 659, 658, 657, 656, 655, 654, 653, 652, 651, 650, 649, 648, 647, 646, 645, 644, 643, 642, 641, 640, 639, 638, 637, 636, 635, 634, 633, 632, 631, 630, 629, 628, 627, 626, 625, 624, 623, 622, 621, 620, 619, 618, 617, 616, 615, 614, 613, 612, 611, 610, 609, 608, 607, 606, 605, 604, 603, 602, 601, 600, 599, 598, 597, 596, 595, 594, 593, 592, 591, 590, 589, 588, 587, 586, 585, 584, 583, 582, 581, 580, 579, 578, 577, 576, 575, 574, 573, 572, 571, 570, 569, 568, 567, 566, 565, 564, 563, 562, 561, 560, 559, 558, 557, 556, 555, 554, 553, 552, 551, 550, 549, 548, 547, 546, 545, 544, 543, 542, 541, 540, 539, 538, 537, 536, 535, 534, 533, 532, 531, 530, 529, 528, 527, 526, 525, 524, 523, 522, 521, 520, 519, 518, 517, 516, 515, 514, 513, 512, 511, 510, 509, 508, 507, 506, 505, 504, 503, 502, 501, 500, 499, 498, 497, 496, 495, 494, 493, 492, 491, 490, 489, 488, 487, 486, 485, 484, 483, 482, 481, 480, 479, 478, 477, 476, 475, 474, 473, 472, 471, 470, 469, 468, 467, 466, 465, 464, 463, 462, 461, 460, 459, 458, 457, 456, 455, 454, 453, 452, 451, 450, 449, 448, 447, 446, 445, 444, 443, 442, 441, 440, 439, 438, 437, 436, 435, 434, 433, 432, 431, 430, 429, 428, 427, 426, 425, 424, 423, 422, 421, 420, 419, 418, 417, 416, 415, 414, 413, 412, 411, 410, 409, 408, 407, 406, 405, 404, 403, 402, 401, 400, 399, 398, 397, 396, 395, 394, 393, 392, 391, 390, 389, 388, 387, 386, 385, 384, 383, 382, 381, 380, 379, 378, 377, 376, 375, 374, 373, 372, 371, 370, 369, 368, 367, 366, 365, 364, 363, 362, 361, 360, 359, 358, 357, 356, 355, 354, 353, 352, 351, 350, 349, 348, 347, 346, 345, 344, 343, 342, 341, 340, 339, 338, 337, 336, 335, 334, 333, 332, 331, 330, 329, 328, 327, 326, 325, 324, 323, 322, 321, 320, 319, 318, 317, 316, 315, 314, 313, 312, 311, 310, 309, 308, 307, 306, 305, 304, 303, 302, 301, 300, 299, 298, 297, 296, 295, 294, 293, 292, 291, 290, 289, 288, 287, 286, 285, 284, 283, 282, 281, 280, 279, 278, 277, 276, 275, 274, 273, 272, 271, 270, 269, 268, 267, 266, 265, 264, 263, 262, 261, 260, 259, 258, 257, 256, 255, 254, 253, 252, 251, 250, 249, 248, 247, 246, 245, 244, 243, 242, 241, 240, 239, 238, 237, 236, 235, 234, 233, 232, 231, 230, 229, 228, 227, 226, 225, 224, 223, 222, 221, 220, 219, 218, 217, 216, 215, 214, 213, 212, 211, 210, 209, 208, 207, 206, 205, 204, 203, 202, 201, 200, 199, 198, 197, 196, 195, 194, 193, 192, 191, 190, 189, 188, 187, 186, 185, 184, 183, 182, 181, 180, 179, 178, 177, 176, 175, 174, 173, 172, 171, 170, 169, 168, 167, 166, 165, 164, 163, 162, 161, 160, 159, 158, 157, 156, 155, 154, 153, 152, 151, 150, 149, 148, 147, 146, 145, 144, 143, 142, 141, 140, 139, 138, 137, 136, 135, 134, 133, 132, 131, 130, 129, 128, 127, 126, 125, 124, 123, 122, 121, 120, 119, 118, 117, 116, 115, 114, 113, 112, 111, 110, 109, 108, 107, 106, 105, 104, 103, 102, 101, 100, 99, 98, 97, 96, 95, 94, 93, 92, 91, 90, 89, 88, 87, 86, 85, 84, 83, 82, 81, 80, 79, 78, 77, 76, 75, 74, 73, 72, 71, 70, 69, 68, 67, 66, 65, 64, 63, 62, 61, 60, 59, 58, 57, 56, 55, 54, 53, 52, 51, 50, 49, 48, 47, 46, 45, 44, 43, 42, 41, 40, 39, 38, 37, 36, 35, 34, 33, 32, 31, 30, 29, 28, 27, 26, 25, 24, 23, 22, 21, 20, 19, 18, 17, 16, 15, 14, 13, 12, 11, 10, 9, 8, 7, 6, 5, 4, 3, 2, 1, 0

# Passo 3 – DATI GENERALI (9/10)

- Al salvataggio con chiusura dell'editor utilizzare il pulsante **Importa Coordinate da mappa** per riportare le coordinate del punto di scarico sul modulo
- L'inserimento delle coordinate è **obbligatorio** ai fini della trasmissione del modulo



...tato un sistema di scarico sul suolo o negli strati superficiali del sottosuolo o in un lago o nei fiumi Po, Ticino, Adda, Brembo, Serio, ...  
...tato il requisito minimo per le aree C a bassa criticità (art. 12, comma 1, lettera b)

**Importa coordinate da mappa**

Coordinata Y	5831094,916146394000	Coordinata Z (m slm)	0,000000000000
Superficie Scolante (m <sup>2</sup> )	0,00	Portata Massima Calcolata (m <sup>3</sup> /s)	0,0000
Spessore Laminazione (m <sup>3</sup> )	0,00		

**SALVA e PROCEDI**

# Passo 3 – DATI GENERALI (10/10)

- Per le opere infrastrutturali, è necessario indicare tutti i vertici dell'opera;
- Le coordinate saranno la mediana di questi punti

La superficie interessata dall'intervento è minore o uguale a 300 m<sup>2</sup> e si è adottato un sistema di scarico sul suolo o negli strati superficiali del sottosuolo o in un lago o nei fiumi Po, Ticino, Adda, Brembo, Serio, Oglio, Chiese e...

La superficie interessata dall'intervento è minore o uguale a 300 m<sup>2</sup> e si è adottato il requisito minimo per le aree C a bassa criticità (art. 12, comma 1, lettera b)

Regione Lombardia

### VIEWER INVARIANZA IDRAULICA - EDITING

Ricerca indirizzo o luogo

#### STRUMENTI EDITING

Gestione punti di scarico  
Codice Modulo Invarianza : 3105

Aggiungi geometria

Modifica geometrie

Importa coordinate da mappa

Coordinate X: 2923600

Coordinate Y: 5709368,776147701000

Coordinate Z (m slm): 0,000000000000

Superficie Scolante Impermeabile dell'intervento (m<sup>2</sup>): 0,00

Portata Massima Calcolata (m<sup>3</sup>/s): 0,0000

Volume Laminazione (m<sup>3</sup>): 0,00

# Passo 3 – DATI GENERALI (10/10)

- Nella parte finale del passo 3 si riportano i dati dell'intervento
- Dalla scelta del **caso in oggetto** si compilerà in modo diverso il **Passo 4**

Dati relativi all'intervento \*

Superficie (m <sup>2</sup> ) ⓘ	<input type="text" value="0,00"/>	Superficie Scolante (m <sup>2</sup> ) ⓘ	<input type="text" value="0,00"/>	Portata Massima Calcolata (m <sup>3</sup> /s) ⓘ	<input type="text" value="0,0000"/>
Portata Massima (m <sup>3</sup> /s) ⓘ	<input type="text" value="0,0000"/>	Volume Laminazione (m <sup>3</sup> ) ⓘ	<input type="text" value="0,00"/>		

Selezionare il caso in oggetto

Realizzazione dell'intervento di invarianza idraulica o idrologica

Monetizzazione

Indietro

SALVA e PROCEDI

# Passo 4 – INTERVENTO INVARIANZA (1/4)

➤ Il Passo 4 nel caso di realizzazione dell'intervento richiede informazioni sulle opere

Modulo per il monitoraggio dell'efficacia delle disposizioni sull'invarianza idraulica e idrologica



## Intervento Invarianza

[Indietro](#) [SALVA e PROCEDI](#)

### Tipologia Opera più rilevante \*

- area laminazione e infiltrazione di tipo verde
- vasca laminazione impermeabile e/o coperta
- trincee
- tetto verde
- altro (specificare)

Digitalizza le opere di invarianza idraulica e idrologica sulla mappa e importa le coordinate del baricentro \* [Apri Mappa](#) [Importa coordinate da mappa](#)

Coordinata X:     Coordinata Y:     Coordinata Z (m slm)

Inserire le dimensioni delle opere d'invarianza, suddivise per tipologia (es: area di laminazione, area destinata al riuso delle acque laminate, ecc.)

### Inserisci dati Opera

Tipologia \*

Estensione m<sup>2</sup> \*     Volume m<sup>3</sup> \*

Altro - Parametri/Grandezza     Altro - Valore

[Conferma](#)


Tempo svuotamento (ore)

Descrizione Breve

[Indietro](#) [SALVA e PROCEDI](#)

# Passo 4 – INTERVENTO INVARIANZA (2/4)

- E' possibile inserire più opere con il tasto **Aggiungi**
- I dati sono salvati nella lista con il tasto **Conferma**

N	Tipologia	Estensione m <sup>2</sup>	Volume m <sup>3</sup>	Altro	
1	Area laminazione e infiltrazione di tipo verde :	12	100	-	

Aggiungi

Tempo svuotamento (ore) \*<sup>3</sup>  
Inserisci dati Opera

Tipologia \*

Estensione m<sup>2</sup> \*

Volume m<sup>3</sup> \*

Altro - Parametri/Grandezza

Altro - Valore

Conferma

Tempo svuotamento (ore) \*<sup>3</sup>

Descrizione Breve

Indietro

SALVA e PROCEDI

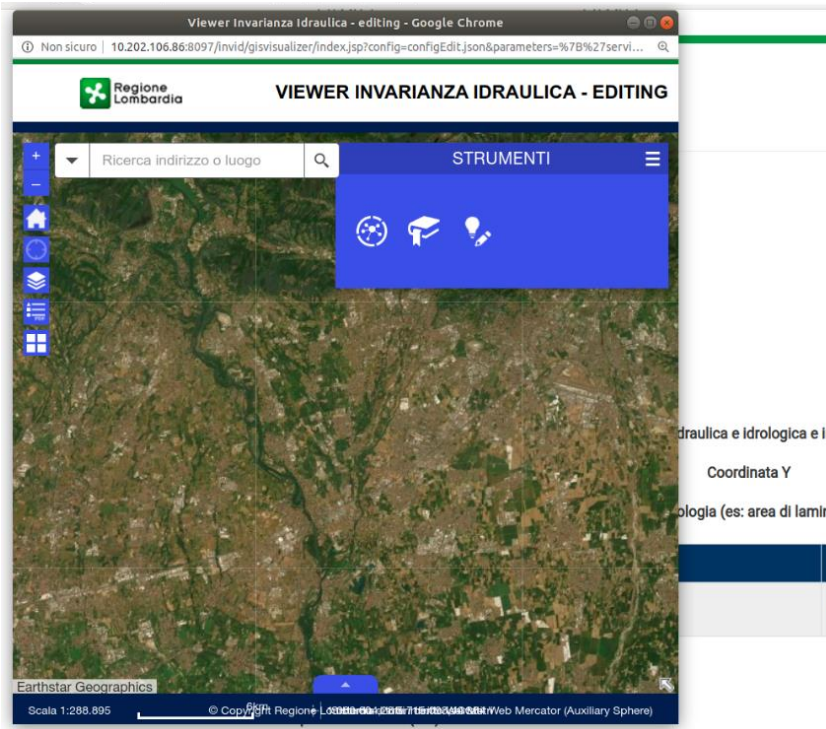
# Passo 4 – INTERVENTO INVARIANZA (3/4)

- E' richiesto di georeferenziare il **baricentro di ogni opera (X,Y)** attraverso il pulsante **APRI MAPPA**
- La coordinata **Z** (metri sul livello del mare) deve essere inserita manualmente
- Il **manuale utente** del viewer geografico è disponibile nel menu **STRUMENTI**

Digitalizza le opere di invarianza idraulica e idrologica sulla mappa e importa le coordinate del baricentro \*

Coordinata X	<input type="text" value="0,000000000000"/>	Coordinata Y	<input type="text" value="0,000000000000"/>	Coordinata Z (m slm) <span>?</span>	<input type="text" value="0,000000000000"/>
--------------	---	--------------	---	-------------------------------------	---

Inserire le dimensioni delle opere d'invarianza, suddivise per tipologia (es: area di laminazione,area destinata al riuso delle acque laminare,ecc.)



# Passo 4 – INTERVENTO INVARIANZA (4/4)

- L'opera di invarianza idraulica è indicata sulla mappa da un poligono
- Il baricentro delle opere viene indicato in modo automatico da un cerchio nero
- Al salvataggio con chiusura dell'editor utilizzare il pulsante **Importa Coordinate di mappa** per riportare le coordinate del baricentro sul modulo

Digitalizza le opere di invarianza idraulica e idrologica sulla mappa e importa le coordinate del baricentro \*

Apri Mappa

Importa coordinate da mappa

Coordinata X

0,000000000000

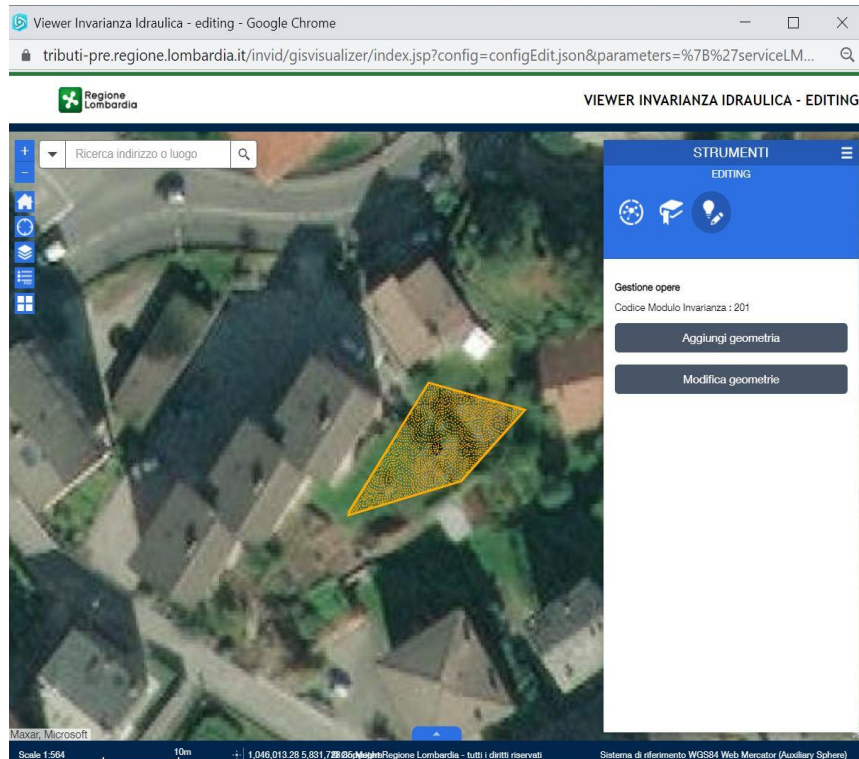
Coordinata Y

0,000000000000

Coordinata Z (m slm) ⓘ

0,000000000000

Inserire le dimensioni delle opere d'invarianza, suddivise per tipologia (es: area di laminazione, area destinata al riuso delle acque laminate, ecc.)



# Passo 4 – MONETIZZAZIONE

- Il **Passo 4 nel caso di monetizzazione** richiede di dichiarare che l'intervento ne presenta le caratteristiche secondo regolamento
- Occorre indicare l'importo della monetizzazione

Modulo per il monitoraggio dell'efficacia delle disposizioni sull'invarianza idraulica e idrologica



## Monetizzazione

Indietro

SALVA e PROCEDI

che l'intervento presenta tutte le caratteristiche elencate nell'art. 16, comma 1 del regolamento

Importo Monetizzazione \*

Indietro

SALVA e PROCEDI

# Passo 5 – SALVA e INVIA

- Il Passo 5 pone termine alla compilazione del modulo, con le seguenti opzioni:
- **VISUALIZZA MODULO** permette di visualizzare in anteprima il modulo pdf prima della trasmissione
- **SALVA e INVIA** permette di salvare non più modificabili i dati e trasmette il modulo al **protocollo regionale**
  - Il sistema prima dell'invio effettua nuovamente tutti i controlli di completezza e dei dati obbligatori
  - Devono essere spuntate le due dichiarazioni perché l'invio vada a buon fine
  - Contestualmente un'e-mail di ricevuta viene inviata al richiedente con allegato il pdf
- **SALVA** salva i dati effettuando i controlli di completezza ma non invia il modulo che rimane modificabile
- **ELIMINA** procede ad eliminare il modulo dal sistema, previa conferma del richiedente

Modulo per il monitoraggio dell'efficacia delle disposizioni sull'invarianza idraulica e idrologica

Passo 1 Richiedente

Passo 2 Progetto

Passo 3 Dati generali

Passo 4 Monetizzazione

Passo 5 Salva e Invia

Salva e Invia

Indietro

Dichiaro infine di essere informato, ai sensi e per gli effetti di cui all'art. 10 della legge 675/96 che i dati personali raccolti saranno trattati, anche con strumenti informatici, esclusivamente nell'ambito del procedimento del quale la presente dichiarazione viene resa

Ai sensi dell'articolo 38, D.P.R. 445 del 28 dicembre 2000, così come modificato dall'articolo 47 del d. lgs. 235 del 2010, la dichiarazione sottoscritta dell'interessato in presenza del dipendente addetto ovvero sottoscritta e presentata unitamente a copia fotostatica non autenticata di un documento di identità del sottoscrittore. La copia fotostatica del documento è inserita nel fascicolo. La copia dell'istanza sottoscritta dell'interessato e la copia del documento di identità possono essere inviate per via telematica. La mancata accettazione della presente dichiarazione costituisce violazione dei doveri d'ufficio (articolo 74 comma D.P.R. 445/2000). Esente da imposta di bollo ai sensi dell'articolo 37 D.P.R. 445/2000.

VISUALIZZA MODULO SALVA & INVIA SALVA ELIMINA

# Passo 6 – Scarica ricevuta di protocollazione

Il CITTADINO a seguito di presentazione del modulo potrà scaricare una ricevuta in pdf dal sistema INVID.

ELENCO MODULI

ID MODULO	DATA PRESENTAZIONE	STATO	PROVINCIA	COMUNE	N. PROTOCOLLO	AZIONI
1822		IN COMPILAZIONE	VARESE	SARONNO		 
1802	22-03-2021	INVIATO	COMO	COMO	Z1.2021.0000280	   
1782	23-03-2021	INVIATO	COMO	COMO	Z1.2021.0000285	   
1762	18-03-2021	INVIATO	MILANO	MILANO	Z1.2021.0000226	   

Il CITTADINO, tramite il pulsante azzurro con la busta, potrà scaricare la ricevuta pdf

# SIPIUI – INVID

## Invio Modulo Allegato D Invarianza Idraulica e Idrologica

Guida utente - Consultazione moduli invarianza idraulica

1. Richiesta del ruolo «Legale rappresentante di pubbliche amministrazioni».....	3
2. Conferimento (e revoca) delega ad un utente con profilo cittadino .....	8
3. Accettazione delega .....	13
4. Accesso a INVID per Consultazione moduli invarianza idraulica.....	17

# 1. Richiesta del ruolo «Legale rappresentante di pubbliche amministrazioni» 1/5

All'accesso all'applicativo INVID <https://www.tributi.regione.lombardia.it/invid/#> si apre il servizio di autenticazione via SPID o CIE.



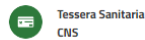
Servizio di autenticazione

Accedi con la tua identità digitale



spid ✓ AgID Agenzia per l'Italia Digitale

Oppure utilizza altri metodi di accesso



AVVISO

Hai ricevuto una Tessera Sanitaria senza chip?

Da **alcune settimane** le Tessere Sanitarie (TS-CNS) fornite dal Ministero dell'Economia e delle Finanze sono emesse e distribuite in una nuova versione **senza microchip**, a causa della scarsità internazionale dei materiali per la loro produzione. Le nuove Tessere Sanitarie senza microchip continuano a funzionare:

- come Codice Fiscale;
- come Tessera Europea Assistenza Malattia (TEAM).

Non saranno invece più utilizzabili con funzione di Carta Nazionale dei Servizi ovvero per l'identificazione e l'autenticazione online e la firma elettronica avanzata nei rapporti con le Pubbliche Amministrazioni. Per continuare ad accedere ai servizi della pubblica amministrazione puoi utilizzare la Tessera Sanitaria TS-CNS in scadenza. In questo caso dovrai:

- estendere la validità della funzionalità della Carta Nazionale dei Servizi utilizzando il [software reso disponibile dal Sistema Tessera Sanitaria](#). Segui le indicazioni della [Guida di installazione](#).
- usare la Tessera Sanitaria TS-CNS ancora valida, **non revocata e non scaduta**, e con scadenza non successiva al 30/12/2023;
- disporre dei codici PIN e PUK della tua Tessera Sanitaria TS-CNS in scadenza.

Per ulteriori informazioni vai sul [sito Sistema Tessera Sanitaria](#)

# 1. Richiesta del ruolo «Legale rappresentante di pubbliche amministrazioni» 2/5

L'utente, di default, può entrare con il profilo cittadino, con cui è possibile eseguire la presentazione dei moduli.

**Seleziona Ruolo**

Per accedere selezionare uno dei seguenti ruoli attivi oppure richiederne uno nuovo dal menu Richiedi Ruolo

Profilo cittadino ✓

**NOME COGNOME**  
CGNNM075A05F205W

Richiedi Ruolo

# 1. Richiesta del ruolo «Legale rappresentante di pubbliche amministrazioni» 3/5

Per richiedere il ruolo di Legale rappresentante cliccare su «richiedi ruolo» e scegliere il ruolo desiderato.

## Ruoli disponibili



### Ruoli disponibili

Filtra ruoli disponibili

 **LEGALE RAPPRESENTANTE DI PUBBLICHE AMMINISTRAZIONI E GESTORI  
DI PUBBLICI SERVIZI**

per Enti Pubblici iscritti all'Indice delle Pubbliche Amministrazioni (IPA)

Richiedi Ruolo

✕ Chiudi

# 1. Richiesta del ruolo «Legale rappresentante di pubbliche amministrazioni» 4/5

Il sistema recupera i dati associati durante la fase di autenticazione e chiede all'utente di inserire il codice IPA dell'amministrazione rappresentata.

Cliccando su «Ricerca» si popolano i campi relativi all'ente. In caso di errore cliccare su «Modifica».

Inserire infine il nome del Comune rappresentato e accettare le condizioni di responsabilità.

## LEGALE RAPPRESENTANTE DI PUBBLICHE AMMINISTRAZIONI E GESTORI DI PUBBLICI SERVIZI

per Enti Pubblici iscritti all'Indice delle Pubbliche Amministrazioni (IPA)

Inserisci i dati dell'ente di cui sei legale rappresentante o carica equivalente

\* Codice Amministrativo IPA

c\_1071

MODIFICA

\* Codice Fiscale Ente

00630080133

Acronimo Ente

\* Denominazione Ente

Comune di Tavernerio

\* Indirizzo Pec Ente

@ comune.tavernerio@halleycert.it

\* Indirizzo Sede Legale

Via Provinciale Per Lecco

\* N° Sede Legale

45

\* Cap Sede Legale

22038

\* Comune Sede Legale

Tavernerio

\* Provincia Sede Legale

CO

\* Regione Sede Legale

Lombardia

\* Carica all'interno dell'Ente

Sindaco

\* Selezionare il Comune Rappresentato

TAVERNERIO

\* Condizioni di sottoscrizione

Consapevole, delle sanzioni penali previste in caso di dichiarazioni mendaci:

1. dichiaro di disporre, in relazione al suddetto ENTE, dei poteri derivanti dalla carica sopra indicata
2. mi impegno a comunicare ogni variazione delle informazioni soprariportate nonché l'eventuale decadenza dalla carica

Dichiaro di aver letto e di accettare le avvertenze

RICHIEDI

# 1. Richiesta del ruolo «Legale rappresentante di pubbliche amministrazioni» 5/5

Il sistema restituisce un messaggio di avvenuta richiesta.

Per entrare con il nuovo ruolo occorre andare sulla scheda «Cambia ruolo» e selezionare il profilo «Legale rappresentante di pubbliche amministrazioni e gestore di pubblici servizi».

The image shows a screenshot of a web application interface for managing roles. The main form is titled "LEGALE RAPPRESENTANTE DI PUBBLICHE AMMINISTRAZIONI E GESTORI DI PUBBLICI SERVIZI" and is for entities registered in the IPA. It contains several fields: "Codice Amministrativo IPA" (value: 4,971), "Codice Fiscale Ente" (value: 0003000131), "Denominazione Ente" (value: Comune di Taverneto), "Indirizzo Sede Legale" (value: Via Promisae Per Lario), "Comune Sede Legale" (value: Taverneto), "Carica all'interno dell'Ente" (value: Sindaco), "Selezionare il Comune Rappresentato" (value: TIVERNERO), and "Condizioni di sottoscrizione" (values: 1. dichiaro di disporre, in relazione al suddetto ENTE, dei poteri derivanti dalla... 2. mi impegno a comunicare ogni variazione delle informazioni soprarportate). A "MODIFICA" button is visible next to the IPA code field.

Overlaid on the form is a white information box with a blue 'i' icon and the text "Richiesta avvenuta". Below this, there is a logo for "Regione Lombardia" and the text "AREA PRIVATA TRIBUTI Sistema di accreditamento".

At the bottom right, there is a green confirmation message with the heading "Seleziona Ruolo". It contains the text: "Per accedere al servizio INVID (Invarianza Idraulica), selezionare uno dei seguenti ruoli attivi oppure richiederne uno nuovo dal menu Richiedi Ruolo." Below this, there are two buttons: "Richiedi Ruolo" and "Seleziona Ruolo di Default". A box highlights the role "LEGALE RAPPRESENTANTE DI PUBBLICHE AMMINISTRAZIONI E GESTORI DI PUBBLICI SERVIZI Comune di Taverneto" with a green arrow pointing to it.

At the top right of the confirmation message, there is a box with the text "NOME COGNOME CGNMM075A05F205W".

## 2. Conferimento (e revoca) delega ad un utente con profilo cittadino

1/5

Un utente con profilo «Legale rappresentante» può conferire la delega ad un utente con profilo «cittadino».

Alla funzionalità si accede dal menù in alto a sinistra, selezionando «Gestione Deleghe» e poi scegliendo l'opzione «Conferisci Delega».



Regione  
Lombardia

AREA PRIVATA TRIBUTI Sistema di accreditamento

### Gestione Deleghe

Sezione di gestione deleghe per i ruoli dell'utente MIRKO PAULON all'interno dell'applicativo INVID (Invarianza Idraulica).



Sezione attraverso cui richiedere ad altri soggetti i permessi per agire come loro delegati

Richiedi Delega



Sezione attraverso cui nominare i propri delegati

Conferisci Delega



Sezione attraverso cui autorizzare o confermare la presa visione di accordi di delega inoltrati da altri soggetti

Accetta - Prendi Visione Delega



Sezione attraverso cui visualizzare tutti gli accordi di delega sottoscritti. Accedendo al dettaglio di ciascuna delega attiva sarà possibile procedere alla sua revoca.

Visualizza Delega

## 2. Conferimento (e revoca) delega ad un utente con profilo cittadino 2/5

Per consentire ad un funzionario di accedere alla funzionalità di consultazione dei moduli di invarianza idraulica, il legale rappresentante del Comune dovrà indicare il Codice Fiscale del soggetto da delegare, che di default ha il ruolo «profilo cittadino».

### ↑ Conferisci Delega

Gentile NOME COGNOME seleziona uno dei ruoli da te posseduti sul quale desideri sottoscrivere rapporti di delega:

\* Seleziona il ruolo

LEGALE RAPPRESENTANTE DI PUBBLICHE AMMINISTRAZIONI E GESTORI DI PUBBLICI SERVIZI Comune di Tavernerio

\* Seleziona il ruolo a cui vuoi conferire la delega

Profilo cittadino

\* Inserisci il codice fiscale del soggetto delegato a cui vuoi conferire la delega

Inserisci codice fiscale

← Indietro

## 2. Conferimento (e revoca) delega ad un utente con profilo cittadino

### 3/5

Inserito il Codice fiscale dell'utente da delegare, occorre compilare un breve form e poi cliccare su «Conferisci delega».

\* Inserisci il codice fiscale del soggetto delegato a cui vuoi conferire la delega

UTENTE BOLL04 (NTSDNT80524Z131H) Profilo cittadino

\* Seleziona la tipologia di delega che desideri sottoscrivere:

Consultazione moduli invarianza idraulica

Consultazione moduli invarianza idraulica

Carica ricoperta dal Delegato

\* Indirizzo di posta elettronica a cui inviare le comunicazioni del delegato

\* Condizioni di sottoscrizione

Autorizzo il soggetto delegato a svolgere, per mio conto, le operazioni relative al servizio o ai servizi sopra indicati

\*  Dichiaro di aver letto e accettato le condizioni

✕ Annulla

↑ Conferisci Delega

← Indietro

## 2. Conferimento (e revoca) delega ad un utente con profilo cittadino

### 4/5

Dopo aver selezionato «Conferisci delega», il sistema invia una mail con oggetto «Conferimento delega» all'utente delegato, utilizzando l'indirizzo email indicato.

\* Inserisci il codice fiscale del soggetto delegato a cui vuoi conferire la delega

UTENTE BOLLO4 (NTSDNTB05242131H) Profilo cittadino

\* Seleziona la tipologia di delega che desideri sottoscrivere:

Consultazione moduli invarianza idraulica

Consultazione moduli invarianza idraulica

Carica ricoperta dal Delegato

\* Indirizzo di posta elettronica a cui inviare le comunicazioni

mail@email.it

\* Condizioni di sottoscrizione

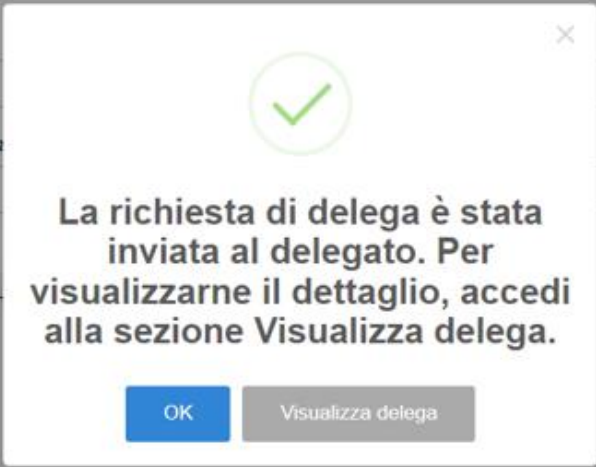
Autorizzo il soggetto delegato a svolgere, per me, le attività di consultazione dei moduli invarianza idraulica.

Dichiaro di aver letto e accettato le condizioni

OK Visualizza delega

✕ Annulla ⇧ Conferisci Delega

← Indietro



La richiesta di delega è stata inviata al delegato. Per visualizzarne il dettaglio, accedi alla sezione Visualizza delega.

## 2. Conferimento (e revoca) delega ad un utente con profilo cittadino

### 5/5

L'utente delegante può visualizzare le deleghe conferite.

Se il delegato ha accettato la delega, lo stato cambia da «Richiesta» ad «Accettata».

Entrando su «Dettaglio» si visualizza il Riepilogo della Delega. Da qui è possibile revocarla cliccando sul tasto «Revoca delega».

### Visualizza Delega

Gentile NOME COGNOME , per l'applicativo INVID (Invarianza Idraulica) sono state sottoscritte le seguenti deleghe:

Stato   CONFERITE  RICHIESTE  AUTORIZZATE

Numero risultati: 1

118101

L'utente COGNOME NOME (CGNNM075A05F205W) con ruolo applicativo LEGALE RAPPRESENTANTE DI PUBBLICHE AMMINISTRAZIONI E GESTORI DI PUBBLICI SERVIZI Comune di Tavernerio in data Nov 9, 2022 3:30:35 PM,

RICHIESTA

Data richiesta: Nov 9, 2022 2:30:35 PM

[Dettaglio](#)

CONFERISCE

all'utente BOLLO4 UTENTE (NTSDNT80S24Z131H) con ruolo applicativo Profilo cittadino le seguenti DELEGHE:

## 3. Accettazione delega

1/4

Dopo il conferimento della delega, l'utente delegato è invitato via mail ad accettarla. Occorre pertanto che questi acceda al sistema INVID e clicchi sul menù in alto a sinistra. L'icona rossa segnala la presenza di una notifica.



### Seleziona Ruolo

Per accedere selezionare uno dei seguenti ruoli attivi oppure richiederne uno nuovo dal menu Richiedi Ruolo

 Profilo cittadino ✓

### UTENTE BOLLO4

NTSDNT80S24Z131H

Richiedi Ruolo

# 3. Accettazione delega

2/4

Dal menù occorre andare su «Gestione Deleghe» e poi selezionare «Accetta – Prendi Visione Delega».

## Gestione Deleghe

Sezione di gestione deleghe per i ruoli dell'utente TEST POSTE39 all'interno dell'applicativo INVID (Invarianza Idraulica).



Sezione attraverso cui richiedere ad altri soggetti i permessi per agire come loro delegati

Richiedi Delega




Sezione attraverso cui nominare i propri delegati

Conferisci Delega



Sezione attraverso cui autorizzare o confermare la presa visione di accordi di delega inoltrati da altri soggetti

Accetta - Prendi Visione Delega 



Sezione attraverso cui visualizzare tutti gli accordi di delega sottoscritti. Accedendo al dettaglio di ciascuna delega attiva sarà possibile procedere alla sua revoca.

Visualizza Delega

# 3. Accettazione delega

## 3/4

Sarà possibile ricercare le deleghe ricevute. Per poter essere abilitato alla consultazione dei moduli, il funzionario delegato dovrà selezionare la delega tramite la casella di spunta e cliccare su «Autorizza Deleghe Selezionate». A schermo apparirà un pop-up che conferma l'operazione e l'utente riceverà conferma di «Attivazione delega» alla mail indicata.

## Accetta - Prendi visione Delega

Gentile UTENTE BOLLO4 ecco l'elenco delle deleghe da autorizzare o per le quali confermare la presa visione per all'applicazione INVID (Invarianza Idraulica).

Utilizza i seguenti filtri per ricercare la delega che desideri autorizzare o per la quale vuoi confermare la presa visione.

Nome       Cognome      

Numero risultati: 1

118101

L'utente COGNOME NOME (CGNNM075A05F205W) con ruolo applicativo LEGALE RAPPRESENTANTE DI PUBBLICHE AMMINISTRAZIONI E GESTORI DI PUBBLICI SERVIZI Comune di Tavernerio in data Nov 9, 2022 3:30:35 PM,

RICHIESTA

Data richiesta: Nov 9, 2022 2:30:35 PM

CONFERISCE

all'utente BOLLO4 UTENTE (NTSDNT80S24Z131H) con ruolo applicativo Profilo cittadino le seguenti DELEGHE:

# 3. Accettazione delega

4/4

Accettata la delega, tornando alla pagina di selezione ruolo, sarà possibile accedere alla «consultazione moduli invarianza idraulica» selezionando con la spunta il nome e cognome del delegante.

### Selezione Ruolo

Per accedere al servizio INVID, selezionare uno dei seguenti ruoli attivi oppure richiederne uno nuovo dal menu Richiedi Ruolo

Profilo cittadino

Lista deleganti per Profilo cittadino

INOME COGNOME ✓

LEGALE RAPPRESENTANTE DI PUBBLICHE  
AMMINISTRAZIONI E GESTORI DI PUBBLICI  
SERVIZI Comune di Tavernerio  
- Consultazione moduli invarianza idraulica

UTENTE BOLLO4

NTSDNT80S24Z131H

Richiedi Ruolo

# 4. Accesso a INVID per «Consultazione moduli invarianza idraulica»

1/2

Accedendo all'applicativo INVID a seguito della selezione del profilo adeguato, l'utente con profilo abilitato alla "Consultazione moduli invarianza idraulica" atterra sulla home page. Il profilo consente di visualizzare i dati riferiti al proprio ambito territoriale. La Home page mostra grafici di sintesi. Cliccando su «Gestione moduli» si apre la pagina di ricerca.



## SIPIUI-GESTIONE MODULI

Email: [info-invid@ariaspa.it](mailto:info-invid@ariaspa.it)

UTENTE TEST

Home Cambia Ruolo Logout

MODULI

GESTIONE MODULI

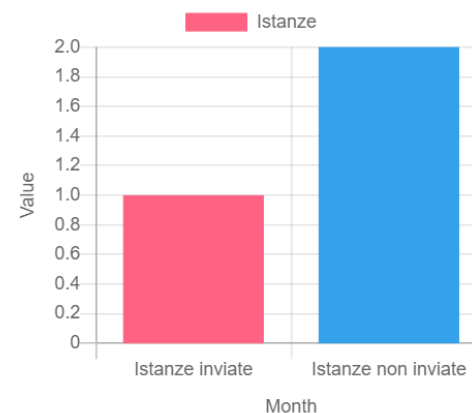
MANUALE UTENTE

DASHBOARD

Chart.js Line Chart



Chart.js Line Chart



# 4. Accesso a INVID per «Consultazione moduli invarianza idraulica»

## 2/2

In gestione moduli l'utente può utilizzare la barra dei filtri per ricercare uno specifico id modulo o uno specifico N° di protocollo. I campi Provincia, Comune e Stato sono disabilitati, poiché il profilo consente di visualizzare solo i moduli in stato Inviato afferenti al proprio comune.

Dall'elenco moduli è possibile scaricare il pdf del modulo e visualizzarlo.



### SIPIUI-GESTIONE MODULI

Email: [info-invid@ariaspa.it](mailto:info-invid@ariaspa.it)

UTENTE TEST

Home Cambia Ruolo Logout

- MODULI
- GESTIONE MODULI
- MANUALE UTENTE

#### GESTIONE MODULI

#### Ricerca Moduli

Provincia:  Comune:  Id Modulo:  Stato:

N° Protocollo:

#### ELENCO MODULI

ID MODULO	DATA PRESENTAZIONE	STATO	PROVINCIA	COMUNE	N. PROTOCOLLO	AZIONI
2225	14-10-2022	INVIATO	COMO	TAVERNERIO	Z1.2022.0000788	<input type="button" value="PDF"/> <input type="button" value="Visualizza"/>

ESPORTA REPORT