



## AZIONI COORDINATE DEI COMUNI LOMBARDI COINVOLTI NELLE OPERE DI COMPENSAZIONE AMBIENTALE PER IL RINNOVO DELLE CONCESSIONI STOGIT | 2022



Percorso di sensibilizzazione e coinvolgimento dei  
Comuni interessati nel rinnovo delle concessioni  
per l'assegnazione di fondi Stogit Spa



Questo documento raccoglie gli esiti del lavoro svolto nell'ambito del Protocollo di collaborazione per il supporto ai Comuni nel coordinamento degli interventi di compensazione ambientale collegati alle concessioni per lo stoccaggio del gas in sottterraneo della Società Stogit sottoscritto tra Regione Lombardia e ANCI Lombardia in data 27.11.2020 , ed in particolare del servizio di assistenza tecnica indirizzato a promuovere e supportare un'attività di co-progettazione interistituzionale affidato da ANCI Lombardia a KCity s.r.l., nel periodo compreso tra giugno e dicembre 2021.



Responsabile del progetto  
**Filippo Dadone** - *Direttore Vicario Direzione Generale Ambiente e Clima,  
Responsabile UO Sviluppo sostenibile e tutela risorse dell'ambiente*

Direzione Generale Ambiente e Clima  
Gruppo di lavoro regionale:  
**Vittorio Rey**  
**Luca Minnella**

---



Responsabile del progetto  
**Rinaldo Mario Redaelli** - *Segretario Generale ANCI Lombardia*

*Project Manager*  
**Maurizio Cabras** - *Coordinatore Dipartimento Territorio, Urbanistica, Lavori Pubblici, Edilizia di ANCI Lombardia*

*Segreteria di progetto ANCI Lombardia:*  
**Arianna Ferrari**  
**Jessika Ronchi**






*Staff Legale*  
**Avv. Giuseppe Guerini**  
**Avv. Paolo Sabbioni**

---



**Paolo Cottino** - *Direzione scientifica*  
**Dario Domante** - *Project manager*  
**Marco Di Pasquale** - *Ricercatore*  
**Maria Zito** - *Ricercatore*

# INDICE

 > 1	<b>PREMESSE</b>	5
	Presentazione di Raffaele Cattaneo Assessore all’Ambiente e Clima (Regione Lombardia) Presentazione di Mauro Guerra, Presidente di ANCI Lombardia Presentazione di Stogit, società del Gruppo Snam Presentazione di Filippo Dadone, Direttore Vicario Direzione Generale Ambiente e Clima, responsabile UO Sviluppo sostenibile e tutela risorse dell’ambiente (Regione Lombardia) Presentazione di Rinaldo Mario Redaelli, Segretario Generale ANCI Lombardia	
 > 2	<b>INTRODUZIONE</b>	9
	Contributo a cura di Maurizio Cabras, coordinatore del Dipartimento Territorio, Urbanistica, Lavori Pubblici, Edilizia e Patrimonio di ANCI Lombardia	
 > 3	<b>SVILUPPO SOSTENIBILE</b>	13
	Il quadro delle policies La strategia regionale e i 3 temi progettuali L’opportunità delle compensazioni ambientali STOGIT Gli obiettivi del progetto	
 > 4	<b>AMBITI TERRITORIALI</b>	19
	I 4 territori interessati	
 > 5	<b>COMPENSAZIONI AMBIENTALI - STOGIT</b>	25
	La ripartizione delle risorse regionali (premiabilità – coerenza tematica e sovracomunalità) Strumenti di integrazione sovracomunale Metodologia	





Ambito 1	<b>Ambito 1 - Cinisello Balsamo</b> MAPPARE INDIRIZZARE COORDINARE PIANO D'AZIONE	32
Ambito 2	<b>Ambito 2 – Ripalta Cremasca e Ripalta Guerina</b> MAPPARE INDIRIZZARE COORDINARE PIANO D'AZIONE	42
Ambito 3	<b>Ambito 3 – Sergnano</b> MAPPARE INDIRIZZARE COORDINARE PIANO D'AZIONE	52
Ambito 4	<b>Ambito 4 – Settala</b> MAPPARE INDIRIZZARE COORDINARE PIANO D'AZIONE	62
	Indicatori di monitoraggio Dall'innescò, al consolidamento e implementazione Accompagnamento	72
	<b>&gt; 6</b> <b>AVVIO DEI CANTIERI</b>  Mappatura delle opere <i>Edilcomune</i> : piattaforma collaborativa di condivisione dei contenuti Progettualità future	75
	<b>&gt; 7</b> <b>ATTI DI RIFERIMENTO</b>  Atti di riferimento Conclusioni	79





> 1

# PREMESSE





## Raffaele Cattaneo

Assessore all'Ambiente e Clima



## Mauro Guerra

Presidente di ANCI Lombardia



### Programma di interventi di compensazione ambientale Stogit

Regione Lombardia svolge un ruolo di primo piano nella politica nazionale di stoccaggio di gas naturale in sottosuolo in giacimenti esauriti di gas: sul territorio regionale è infatti allocato circa il 40% della capacità nazionale (oltre 7.200 milioni di metri cubi standard per il 2022 su un totale nazionale di 17.800), con cinque impianti di stoccaggio in esercizio ("Brugherio" e "Settala" in Provincia di Milano, "Bordolano", "Sergnano" e "Ripalta" in Provincia di Cremona); un ulteriore impianto, ubicato a Cornegliano Laudense in Provincia di Lodi, risulta autorizzato (volume disponibile pari a di un miliardo e duecento milioni di metri cubi), ma non ancora in totale esercizio. Questo ulteriore stoccaggio è un'opera di carattere anche strategico in quanto potrà bilanciare, in tempo reale, le richieste di gas del mercato (bilanciamento operativo della rete di trasporto) e garantirà altresì il mantenimento di riserve di gas da utilizzare esclusivamente per fronteggiare situazioni eccezionali (stoccaggio strategico).

Le autorizzazioni degli stoccaggi di gas naturale rientrano tra le competenze del Ministero dello Sviluppo Economico, ma richiedono l'intesa con la Regione territorialmente interessata: nel 2016 Regione Lombardia ha stabilito le modalità per garantire la sicurezza mediante gli opportuni monitoraggi e per attribuire adeguate compensazione ambientali ai Comuni interessati agli stoccaggi. Nel caso in questione, riguardante il rinnovo delle concessioni per lo stoccaggio del gas naturale nel sottosuolo relative agli impianti di Cinisello Balsamo (MI-MB), Ripalta Cremasca e Guerina (CR), Sergnano (CR) e Settala (MI), potranno essere realizzate attraverso le significative risorse economiche, oltre 10 milioni di euro, messe a disposizione da Stogit.

Il presente programma di interventi di compensazione e riequilibrio ambientale rappresenta il concreto risultato di una proficua collaborazione con i territori interessati, in collaborazione con ANCI, che ha consentito di superare conflittualità e di orientare verso una visione strategica e progettuale comune, in modo da favorire la sicurezza e il corretto inserimento territoriali degli impianti di stoccaggio del gas naturale nel sottosuolo e nel contempo contribuire in modo significativo agli obiettivi nazionali di sostenibilità e transizione energetica.

L'attività di ANCI Lombardia nel processo di rinnovo delle concessioni di alcune stazioni per lo stoccaggio nel sottosuolo del gas naturale, si struttura da subito su due livelli d'azione: da una parte il riconoscimento ai Comuni delle risorse necessarie per assicurare ai territori interessati azioni e interventi di compensazione ambientale, dall'altra prevedere ulteriori e più specifiche misure di monitoraggio ambientale superiori a quelle già previste dalla normativa vigente.

Le modalità e le procedure per lo stoccaggio del gas nel sottosuolo, considerata la sua rilevanza strategica per le politiche energetiche nazionali, sono chiaramente di competenza dello Stato, che agisce di concerto con le Regioni nelle fasi di rinnovo, e questa rilevanza è particolarmente evidente nell'attuale fase storica caratterizzata dal conflitto in Ucraina. All'interno di questo quadro normativo ANCI Lombardia ha costruito il proprio ruolo di rappresentanza assicurando sia un supporto tecnico nell'elaborazione dei contenuti dell'importante delibera regionale del 2016 (DGR n. X/5328), sia, nelle successive fasi di confronto con STOGIT Spa, un'assistenza legale partecipando *in adiuvandum* alla Regione Lombardia innanzi al TAR Lombardia.

A seguito di questi primi risultati, nel 2020 sono stati assicurati altri due passaggi istituzionali particolarmente rilevanti per i Comuni coinvolti nel rinnovo delle concessioni: la sottoscrizione dell'Accordo siglato tra Regione Lombardia, STOGIT Spa e ANCI Lombardia nel quale si sono confermati i capisaldi della DGR n. X/5328 del 2016, e l'approvazione di un successivo Protocollo d'intesa interistituzionale, ai sensi del D.Lgs 50/2016, nel quale sono stati fissati i termini operativi, le azioni e le procedure che i Comuni dovranno utilizzare per tradurre in opere pubbliche le risorse messe a disposizione per gli interventi di compensazione ambientale. ANCI Lombardia, nell'assicurare attraverso i propri organi interni la necessaria continuità nel processo di confronto istituzionale con la Regione Lombardia e STOGIT Spa, ha inoltre attivato una specifica Task Force di esperti per supportare i Comuni nell'elaborazione dei progetti locali e sovracomunali. Da questa attività prende forma la presente pubblicazione, che racconta il lavoro svolto nel 2021 da quarantaquattro amministrazioni comunali suddivise in quattro aree geografiche distinte, impegnate a elaborare progetti di opere pubbliche per un importo complessivo di circa 8.500.000 euro.

I progetti, che rispondono ai principi dell'Agenda ONU 2030 per lo sviluppo sostenibile, così come richiesto dalla Regione Lombardia, assicureranno la realizzazione di importanti opere per i territori investiti dal rinnovo delle concessioni. Si tratta complessivamente di circa 140 progetti, i cui ambiti d'intervento spaziano dalla riqualificazione edilizia alla mobilità sostenibile, dalla biodiversità alla gestione dei rifiuti.

Il quadro complessivo di questa imponente e articolata attività progettuale di scala sovracomunale trova quindi conferma nella recente delibera regionale del 28 marzo 2022, che conferma non solo gli interventi locali realizzati con le risorse assegnate ai singoli Comuni ma anche quelli realizzati con le risorse in capo a Regione Lombardia.

Con questa pubblicazione si mette pertanto in luce il lavoro fatto nel corso del 2021 con l'obiettivo di assicurare per il prossimo biennio l'avvio dei cantieri.



## STO.G.IT S.p.A., Stoccaggi Gas Italia

Società del Gruppo Snam

Stogit, società del Gruppo Snam, è il maggior player italiano ed europeo nell'attività di stoccaggio del gas naturale, in cui opera in regime di concessione, oggetto di rilascio da parte del Ministero della Transizione Ecologica. Lo stoccaggio è un processo altamente specializzato sviluppato in Italia a partire dagli anni '60, che Stogit svolge seguendo rigorosi criteri di sicurezza e sostenibilità ambientale. Tale attività consente, attraverso il riutilizzo di giacimenti di produzione esauriti, situati a 1.000-1.700 metri di profondità, di conservare il gas naturale nelle originarie condizioni di sicurezza in cui la natura lo ha custodito per milioni di anni, mantenendo inalterato lo stato dei luoghi e garantendo la salvaguardia dell'ambiente.

L'attività di stoccaggio del gas naturale riveste un ruolo fondamentale nell'ambito della filiera del gas poiché ha la funzione di compensare le diverse esigenze tra fornitura e consumo del gas e quindi di garantire continuità di approvvigionamento al Paese. Lo stoccaggio è in grado infatti di bilanciare, in tempo reale, le richieste di gas del mercato (bilanciamento operativo della rete di trasporto) e garantire altresì il mantenimento di riserve di gas da utilizzare esclusivamente per fronteggiare situazioni eccezionali (stoccaggio strategico).

Stogit è titolare di 9 concessioni di stoccaggio operative in Italia, grazie alle quali la Società mette a disposizione del mercato, secondo criteri di efficienza tecnica ed economica, le capacità di stoccaggio di cui dispone, contribuendo alla sicurezza energetica del Paese. Regione Lombardia svolge un ruolo di primo piano nella politica nazionale di stoccaggio di gas naturale in sottoterraneo in giacimenti esauriti: sul territorio regionale è infatti allocato circa il 40% della capacità nazionale (circa 7.130 milioni di metri cubi standard per il 2022 su un totale di circa 18.000), con cinque impianti di stoccaggio in esercizio nelle Concessioni di Brugherio (MI-MB), Settala (MI-LO), Bordolano (CR-BS), Sergnano (CR-BG) e Ripalta (CR).

In termini autorizzativi, le competenze sono nella titolarità del Ministero ma richiedono l'intesa con la Regione territorialmente interessata. Nell'ambito del procedimento di proroga delle concessioni di stoccaggio relative agli impianti in Lombardia, è stato definito uno specifico accordo tra Stogit, Regione Lombardia e ANCI Lombardia per garantire opportuni monitoraggi ed attribuire adeguate compensazioni ambientali ai Comuni interessati, che potranno essere realizzate attraverso le risorse messe a disposizione da Stogit.

Le reti di monitoraggio di Stogit sono attualmente in fase di implementazione e vedranno complessivamente la realizzazione di n. 11 stazioni microsismiche e n. 3 stazioni di monitoraggio GPS in continuo: il piano di integrazione delle reti Stogit è stato sviluppato in coerenza con il criterio di progettazione utilizzato ai fini dell'implementazione della rete di Minerbio nell'ambito del protocollo di sperimentazione degli ILG approvato da INGV in qualità di SPM. Sarà inoltre istituito un sito web dedicato ("Snam per la Lombardia"), in cui saranno periodicamente aggiornati i risultati dei monitoraggi per il rafforzamento delle attività di informazione verso la società civile dei territori interessati.

Il presente programma di interventi di compensazione e riequilibrio ambientale rappresenta il concreto risultato di una proficua collaborazione con i territori interessati, in sinergia con ANCI, che ha consentito di orientare le attività verso una visione strategica e progettuale comune. Tale collaborazione è finalizzata a favorire la sicurezza e il corretto inserimento territoriale degli impianti di stoccaggio del gas naturale nel sottosuolo e, nel contempo, contribuire in modo significativo agli obiettivi nazionali di sostenibilità e transizione energetica.



Stazione microsismica



Stazione microsismica



## Filippo Dadone



Direttore Vicario Direzione Generale Ambiente e Clima,  
Responsabile UO Sviluppo sostenibile e  
tutela risorse dell'ambiente

Le importanti risorse economiche messe a disposizione da STOGIT SpA per le misure di compensazione ambientale legate al rinnovo delle concessioni per lo stoccaggio del gas naturale nelle stazioni in sottoterraneo per i giacimenti di Cinisello Balsamo (MI-MB), Ripalta Cremasca e Guerina (CR), Sergnano (CR), e Settala (MI), sono il risultato di una lunga attività svolta da Regione Lombardia in collaborazione con ANCI Lombardia.

Le prime fasi sono del 2016 e trovano nella DGR n. n. X/5328 (*"Determinazioni in ordine all'esercizio delle funzioni amministrative regionali in materia di attività estrattive di idrocarburi liquidi e gassosi e di attività di stoccaggio nel sottosuolo di gas naturale. Aggiornamento della deliberazione VIII/11005 del 13 gennaio 2010"*) l'elemento nodale sul quale si sono articolate tutte le successive attività di confronto tra Regione Lombardia, STOGIT SpA e ANCI Lombardia, centrate sul riconoscimento di significative risorse economiche, oltre 10 milioni di euro, per opere di compensazione e di monitoraggio ambientale, rivolte ai Comuni coinvolti nell'attività di rinnovo delle concessioni per lo stoccaggio del gas nel sottosuolo.

Nel 2020 a seguito di un Accordo siglato tra Regione Lombardia, STOGIT SpA e ANCI Lombardia abbiamo sottoscritto un Protocollo d'intesa Interistituzionale ai sensi dell'art. 5, comma 6 del D.Lgs. 50/2016, con il quale abbiamo fissato i termini operativi le azioni e le procedure che i Comuni dovranno utilizzare per tradurre in opere pubbliche le risorse messe a loro disposizione e attraverso le quali i Comuni potranno realizzare gli interventi di compensazione ambientale.

In particolare, all'interno di questo Protocollo si è istituito il Comitato di Coordinamento fra Regione Lombardia ed Anci, designato a verificare e monitorare lo stato di avanzamento del Protocollo stesso, e si è stabilito che Regione Lombardia destinasse ad ANCI Lombardia, la cifra di euro 8.739.950, assegnando il 20 % al Piano d'Azione in capo alla Regione Lombardia. Il restante 80% è stato invece ripartito per il 60% per gli interventi dei Comuni con sede d'impianto e per il 40% ai restanti Comuni interessati dalla concessione. In relazione al 20%, di competenza di Regione Lombardia, il 5% è stato destinato alla copertura di tutte le attività svolte da ANCI Lombardia per l'attuazione del Protocollo, mentre il 15% è stato destinato ad interventi di particolare rilevanza per le politiche regionali, riguardanti ad esempio l'efficiamento energetico e la riqualificazione ambientale, o anche per interventi di interesse sovralocale, da realizzarsi in ogni caso all'interno dei territori coinvolti dal rinnovo delle concessioni.



## Rinaldo Mario Redaelli



Segretario Generale ANCI Lombardia

All'interno di questo protocollo ANCI Lombardia si impegna predisporre degli specifici interventi di supporto dei Comuni interessati. In prima istanza a predisporre dei singoli protocolli d'intesa afferenti ai diversi Piani d'Azione dei Comuni interessati. In cooperazione con Regione Lombardia e con la condivisione degli Enti locali coinvolti, individuerà gli interventi di compensazione e riequilibrio ambientale, distinguendo il livello di attuazione rivolto ai Comuni con sede di impianto da quello dei restanti Comuni, suddivisi nelle quattro aree territoriali.

Tali attività trovano nello schema di Protocollo di Collaborazione Istituzionale siglato tra Regione Lombardia e ANCI Lombardia la "cassetta degli attrezzi" attraverso la quale i comuni saranno guidati e supportati ad attuare le misure di compensazione ambientale più sopra richiamate. All'interno di questo Protocollo si è istituito il Comitato di Coordinamento. Tale Comitato è particolarmente importante non solo perché designato a verificare/ monitorare lo stato di avanzamento dello stesso, ma anche a validare e/o modificare i contenuti dei Piani d'Azione.

Ciò detto, lo Schema di Protocollo è stato predisposto anche per supportare i comuni nella definizione dei Piani d'Azione, che si configurano come uno strumento di coordinamento degli interventi che dovranno essere coerenti ai seguenti punti:

contenere gli obiettivi generali e quelli relativi alle singole aree d'intervento, i risultati attesi, output anche ambientali, le relative tempistiche e gli indicatori di monitoraggio;  
definire i ruoli e le responsabilità in relazione a ciascuna area d'intervento con i relativi referenti;  
sviluppare il piano economico dei singoli interventi.

Tutti gli interventi realizzati dai comuni in tema di compensazioni ambientali, devono configurarsi come interventi di opera pubblica e pertanto, non possono essere definiti come manutenzione ordinaria (in altri termini le risorse non possono essere utilizzate come voce di spesa corrente). Tutte le attività di ANCI Lombardia dell'anno 2022, a seguito della validazione delle opere da parte del Comitato di Coordinamento Regione Lombardia – ANCI Lombardia, si configureranno come accompagnamento / verifica alle Amministrazioni, a seguito del caricamento del Piano d'Azione all'interno della piattaforma Edilcomune (il caricamento sarà necessariamente anticipato dalla sottoscrizione tra l'Amministrazione comunale – giunta comunale e ANCI Lombardia di un impegno tra le parti attraverso uno schema unico predisposto da ANCI Lombardia).

Per far tutto questo ANCI Lombardia, sotto la responsabilità tecnica dell'Arch. Maurizio Cabras, ha messo a disposizione dei Comuni coinvolti, adeguate risorse professionali, tecniche e strumentali. Il presente report tecnico contiene molte delle attività più sopra richiamate. Nei prossimi mesi/anni, saremo chiamati a supportare i Comuni nelle "attività di cantiere", per assicurare alle molteplici comunità locali coinvolte, l'utilizzo sociale delle molte opere che saranno realizzate.



> 2

# INTRODUZIONE





Contributo a cura di  
**Maurizio Cabras**



**Project Manager**  
Coordinatore Dipartimento Territorio, Urbanistica,  
Lavori Pubblici, Edilizia di ANCI Lombardia

Così come richiamato nelle premesse, la proposta operativa delle attività di ANCI Lombardia per supportare e accompagnare i Comuni coinvolti nelle procedure di rinnovo delle concessioni dello stoccaggio del gas naturale nel sottosuolo, si sviluppa sui contenuti delle DGR n. 5328 del 2016 e n. 3658 del 2020.

La proposta di seguito esposta rappresenta il piano operativo attraverso il quale ANCI Lombardia definisce le proprie azioni di supporto ai Comuni in coerenza con quanto definito nelle DGR più sopra richiamate, e di cui il presente rapporto è parte integrante.

La tabella (pg.11) esplicita le principali fasi dei lavori in cui siamo impegnati, della quale si delineano di seguito le caratteristiche.

**Entrando più nello specifico del punto 1**, abbiamo attivato le strutture di supporto alla progettazione e programmazione degli interventi di compensazione ambientale, richiamando i contenuti della DGR 3658 del 2020. Due sono i livelli attivi:

- **Comitato di coordinamento**, formato dalla DG Ambiente della Regione Lombardia e ANCI Lombardia.
- **Gruppo di Lavoro multidisciplinare** formato all'interno di **ANCI Lombardia**.

**Comitato di coordinamento**, svolgerà un'azione finalizzata ad assicurare la coerenza e conformità di tutte le azioni che saranno attivate nei territori oggetto di rinnovo di concessione rispetto agli obiettivi delle due DGR regionali interessate. Inoltre, il Comitato assicurerà modalità semplificate per definire modifiche e/o aggiornamenti ai contenuti del protocollo di collaborazione inter-istituzionale tra Regione Lombardia e ANCI Lombardia.

**Gruppo di lavoro multidisciplinare ANCI Lombardia**, ha attivato le competenze e gli strumenti di coordinamento progettuale per sopperire alle criticità delle strutture tecniche interne ai Comuni e all'eventuale assenza di specifiche competenze tecnico-disciplinari per l'attivazione dei progetti e delle opere di compensazione ambientale. L'obiettivo che ci siamo dati è quello di miglioramento le capacità da parte dei Comuni a presentare proposte progettuali coerenti agli obiettivi della DGR sottoscritta tra Regione/Stogit/Anci, e a migliorare la qualità dei progetti e delle politiche pubbliche sui temi ambientali. Grazie a questo gruppo di lavoro siamo riusciti ad assicurare una particolare attenzione al progetto regionale, le cui risorse saranno utilizzate per l'implementazione delle politiche/azioni regionali sull'ambiente.

Oltre alle competenze più sopra richiamate abbiamo assicurato un servizio di supporto all'attivazione dei processi di co-progettazione attraverso l'ampliamento della "piattaforma Edilcomune".

**Richiamando i contenuti dei punto 2 e 3**, relativi all'approvazione dei protocolli, stiamo agendo su due livelli procedurali, necessari alla corretta attivazione delle opere che i Comuni, interessati al rinnovo delle concessioni, dovranno realizzare con le risorse economiche messe a disposizione dalla delibera regionale del 2020.

Questi due livelli (Protocollo d'intesa e Piano d'azione) dovranno essere sottoscritti tra i Comuni e ANCI Lombardia, fatta salva la verifica di coerenza da parte del Comitato di coordinamento.

Il protocollo d'intesa, inviato a tutti i Comuni interessati, è quello strumento, così come definito nell'Accordo siglato tra Regione Lombardia e ANCI Lombardia, finalizzato a stabilire i contenuti e gli aspetti procedurali delle risorse, con il relativo piano di erogazione, messe a disposizione dei Comuni con stazione di stoccaggio e dei restanti Comuni contermini, nelle quattro aree regionali coinvolte nel rinnovo delle concessioni per lo stoccaggio del gas naturale nel sottosuolo.

Il piano d'azione, anche in questo caso, così come definito nell'Accordo siglato tra Regione Lombardia e ANCI Lombardia, è quello strumento che i Comuni hanno elaborato rispetto alle opere che intenderanno realizzare con le risorse messe a disposizione dalla delibera regionale, di cui il presente report.

**Il punto 4, relativo all'avvio delle opere**, è quello che caratterizzerà tutto il periodo del 2022 e 2023. Con la conclusione della fase dei Piani d'azione, potremmo avviare le procedure per la realizzazione delle opere.

Il Gruppo di Lavoro di ANCI Lombardia, oltre a tenere il coordinamento dell'intero processo, assicurerà la propria assistenza nelle fasi relative alle gare pubbliche e successivamente alle esecuzioni delle opere, nelle attività di comunicazione delle stesse.

In conclusione, definita la fase dei piani d'azione, ANCI Lombardia sarà impegnata nei prossimi mesi a supportare i Comuni nella cantierizzazione degli interventi, agendo su due livelli:

- **sportello informativo e di monitoraggio;**
- **affiancamento tecnico/procedurale.**

La tabella di seguito esposta esplicita le principali fasi dei lavori

AZIONI		OBIETTIVO GENERALE	OBIETTIVI SPECIFICI
1	Attivazione delle strutture di supporto alla progettazione e programmazione degli interventi di compensazione ambientale	Tra gli obiettivi della DGR del 2020, è prevista l'istituzione di strutture operative finalizzate ad assicurare il supporto ai Comuni per garantire la qualità degli interventi di compensazione ambientale nei territori	<ul style="list-style-type: none"> <li>&gt; Attivazione del Comitato di coordinamento con pianificazione delle attività di controllo;</li> <li>&gt; Condivisione dei contenuti delle attività di supporto ai Comuni;</li> <li>&gt; Attivazione delle risorse erogate da STOGIT con trasferimento delle stesse sul c/c dedicato di ANCI Lombardia;</li> <li>&gt; Avvio del Gruppo di lavoro di ANCI Lombardia con lo staff di esperti.</li> </ul>
2	Attivazione dei protocolli	<p>Predisporre gli atti formali (Protocolli e Piani d'Azione) nei territori interessati al rinnovo delle concessioni, per dare attuazione alle opere di compensazione ambientale.</p> <p>Informazione e sensibilizzazione delle quattro aree territoriali interessate alle attività di compensazione ambientale.</p>	<ul style="list-style-type: none"> <li>&gt; Condivisione e sottoscrizione dei Protocolli tra ANCI Lombardia e i Comuni interessati al rinnovo delle concessioni;</li> <li>&gt; Previa nulla osta di Regione Lombardia, sottoscrizione dei Piani d'Azione tra ANCI Lombardia e i Comuni interessati conseguenti ai Protocolli;</li> <li>&gt; Previa condivisione del piano comunicativo con Regione: attività di informazione e sensibilizzazione dei Comuni contermini e relative azioni formali per la sottoscrizione dei Protocolli e dei Piani d'Azione.</li> </ul>
3	Attivazione della sperimentazione regionale	Definizione di strategie integrate degli obiettivi della DG Sviluppo della Regione Lombardia attraverso la costruzione di soluzioni collaborative degli enti locali coinvolti nel rinnovo delle concessioni.	<ul style="list-style-type: none"> <li>&gt; Sensibilizzazione dei territori delle quattro aree regionali interessate ad un processo di co-progettazione;</li> <li>&gt; Condivisione degli obiettivi e definizione delle attività di sperimentazione con i fondi regionali;</li> <li>&gt; Attuazione dell'intervento/i e/o delle politiche pubbliche.</li> </ul>
4	Avvio delle opere	A seguito delle attività di cui ai punti 2 e 3 (approvazione dei protocolli) si attiveranno i cantieri per la realizzazione delle opere. Tali attività saranno articolate in luoghi geografici diversi e su tipologie di opere diverse, e coordinate dal Gruppo di Lavoro di ANCI Lombardia.	<ul style="list-style-type: none"> <li>&gt; Traduzione dei singoli Piani d'Azione in cantieri per la realizzazione delle opere di compensazione ambientale;</li> <li>&gt; Attività di supporto tecnico nei singoli contesti territoriali interessati al rinnovo delle concessioni;</li> <li>&gt; Attività di accompagnamento e monitoraggio.</li> </ul>
5	Valutazione e modellizzazione degli interventi realizzati	Il processo di accompagnamento e supporto tecnico delle fasi 2,3 e 4 (dalla progettazione alla realizzazione delle opere/politiche) dovrà essere trasformato in un modello di buone pratiche replicabile in altri contesti territoriali.	<ul style="list-style-type: none"> <li>&gt; Attività di informazione e formazione dei contesti locali;</li> <li>&gt; Sperimentazione di piattaforme digitali per il supporto dei processi decisionali;</li> <li>&gt; Attività di rendicontazione;</li> <li>&gt; Attività di restituzione alle comunità.</li> </ul>
6	Monitoraggio ambientale	Sarà assicurata, grazie al supporto tecnico di ANCI Lombardia, la verifica della effettiva implementazione delle attività di monitoraggio (art. 4 dell'Accordo firmato in data 22 giugno 2020, in relazione alla D.G.R. n. 5328 del 20 Giugno 2016)	<ul style="list-style-type: none"> <li>&gt; Attività di supporto ai Comuni nell'individuazione delle aree nei singoli contesti territoriali;</li> <li>&gt; Attività di monitoraggio delle azioni ulteriori previste dalla DGR.</li> </ul>





> 3

# SVILUPPO SOSTENIBILE



# Il quadro delle policies

## AGENDA ONU 2030 PER LO SVILUPPO SOSTENIBILE



## STRATEGIA NAZIONALE DI SVILUPPO SOSTENIBILE



**THE GLOBAL GOALS**  
For Sustainable Development

## STRATEGIA REGIONALE PER LO SVILUPPO SOSTENIBILE



**Sostenibilità**  
in Lombardia

L'Agenda 2030 per lo Sviluppo Sostenibile è un programma d'azione per le persone, il pianeta e la prosperità sottoscritto nel settembre 2015 dai governi dei 193 Paesi membri dell'ONU. Essa ingloba 17 Obiettivi per lo Sviluppo Sostenibile – Sustainable Development Goals, SDGs – in un grande programma d'azione per un totale di 169 'target' o traguardi. L'avvio ufficiale degli Obiettivi per lo Sviluppo Sostenibile ha coinciso con l'inizio del 2016, guidando il mondo sulla strada da percorrere nell'arco dei prossimi 15 anni: i Paesi, infatti, si sono impegnati a raggiungerli entro il 2030.

La Strategia rappresenta il primo passo per declinare a livello nazionale i principi e gli obiettivi dell'Agenda 2030 per lo Sviluppo Sostenibile, adottata nel 2015 alle Nazioni Unite a livello di Capi di Stato e di Governo, assumendone i 4 principi guida: integrazione, universalità, trasformazione e inclusione. La Strategia Nazionale per lo Sviluppo Sostenibile (SNSvS) disegna una visione di futuro e di sviluppo incentrata sulla sostenibilità, quale valore condiviso e imprescindibile per affrontare le sfide globali del nostro paese e diventa quadro strategico di riferimento delle politiche settoriali e territoriali in Italia, disegnando un ruolo importante per istituzioni e società civile nel lungo percorso di attuazione, che si protrarrà sino al 2030.

**Regione Lombardia** si è dotata della propria **Strategia Regionale per lo Sviluppo Sostenibile** che è stata approvata dalla Giunta regionale il 29 giugno 2021. La Strategia coniuga gli obiettivi di Agenda 2030 e della Strategia Nazionale secondo le caratteristiche, le esigenze e le opportunità del territorio lombardo. In considerazione anche degli obiettivi posti dalle politiche europee, nazionali e regionali e dal posizionamento attuale della regione, essa individua gli obiettivi strategici che la Lombardia si impegna a perseguire applicando il principio di sviluppo sostenibile: soddisfare i bisogni delle generazioni presenti, senza compromettere la possibilità di fare altrettanto per le generazioni future.

# La strategia regionale



La Strategia è l'**esito di un processo di condivisione e dialogo con gli stakeholder** avviato al 1° Forum regionale per lo sviluppo sostenibile (novembre 2020).

La Strategia propone una **vision per il futuro che possa resistere (e adattarsi) ai cambiamenti**, alle trasformazioni e alle eventuali discontinuità che si dovessero verificare nei prossimi anni.

La Strategia si rivolge a tutti i soggetti pubblici e privati, fino ai singoli cittadini, e **indica la strada per un'azione ampia e partecipata**, di efficacia capillare sul territorio e diversificata nei settori della società e del sistema economico-produttivo.

La Strategia **non si limita alla protezione dell'ambiente, ma ha un respiro sistemico**, imperniato sulle tre dimensioni fondamentali della sostenibilità: economica, sociale e ambientale.

## STRATEGIA REGIONALE PER LO SVILUPPO SOSTENIBILE

1. Salute, uguaglianza, inclusione
2. Educazione, formazione, lavoro
3. Infrastrutture, innovazione, città
4. Mitigazione dei cambiamenti climatici, energia, produzione e consumo
5. Sistema eco-paesistico, adattamento ai cambiamenti climatici, agricoltura


# I 3 temi progettuali individuati

Regione Lombardia ha individuato, all'interno della propria Strategia per lo Sviluppo Sostenibile, i tre temi progettuali più confacenti alle compensazioni ambientali Stogit.



## BIODIVERSITÀ

La Lombardia riconosce il patrimonio naturale e paesaggistico come elemento chiave per il benessere, la salute e la prosperità della regione, delle comunità, dei singoli e per una economia sostenibile e un territorio attrattivo e resiliente ai cambiamenti climatici. Connesso al tema del consumo di suolo vi è l'obiettivo di limitare in futuro e ridurre la frammentazione, tema fortemente legato alla conservazione della biodiversità e al mantenimento e ripristino delle connessioni ecologiche essenziali per sostenere popolazioni faunistiche vitali. Regione Lombardia si sta dotando di una Strategia Regionale per la Biodiversità. È invece già attiva la Rete Ecologica Regionale, che individua le aree e i relativi regimi di tutela per integrare la Rete Natura 2000 con i siti di interesse regionale, garantendo così importanti connessioni ecologiche e maggiori superficie a disposizione delle specie protette.



## ENERGIA E MOBILITÀ SOSTENIBILE

In coerenza con gli impegni volontari già assunti in sede internazionale e nella cornice del Green deal europeo e del Piano Nazionale Integrato per l'Energia e il Clima 2030, Regione Lombardia intende concorrere all'obiettivo globale di riduzione delle emissioni climalteranti per limitare i cambiamenti climatici in atto, tendendo a diventare una regione a zero emissioni nette di carbonio entro il 2050. Il Programma Regionale Energia Ambiente e Clima (PREAC), nuovo strumento di pianificazione energetico-climatico con obiettivi al 2030 e visione al 2050, aggiornerà e integrerà il vigente Programma Energetico Ambientale Regionale (PEAR) e rappresenterà il driver della riduzione dei consumi. Uno degli elementi su cui puntare sarà il riequilibrio modale, con la promozione e l'adeguamento dell'offerta, anche infrastrutturale, di mobilità dolce e trasporto su ferro. Sarà dunque opportuno investire sull'estensione della rete ciclabile: il sistema ciclabile viene regolato dal Piano Regionale della Mobilità ciclistica, il quale mira a connetterlo e integrarlo con i sistemi provinciali e comunali.



## RIFIUTI E BONIFICHE

Il Circular Economy Package dell'Unione Europea propone un percorso coordinato e obiettivi strategici per rendere i paesi europei all'avanguardia nella promozione dell'economia circolare. Regione Lombardia ha già raggiunto i target in materia di raccolta differenziata (72% nel 2019, dato ARPA), è molto vicina all'obiettivo di azzerare il conferimento in discarica di rifiuti urbani (0,1% nel 2019, dato ARPA) e registra minori livelli di produzione pro-capite di rifiuti urbani rispetto alla media nazionale. Agli ulteriori avanzamenti contribuiranno anche le politiche di gestione dei rifiuti: lo strumento di programmazione di riferimento, in questo senso, sarà il Piano regionale di gestione dei rifiuti (PRGR). Gli strumenti per proseguire nelle attività di promozione dell'economia circolare comprendono il recepimento delle Direttive «Economia Circolare», l'aggiornamento del Programma Regionale Gestione Rifiuti - comprensivo, tra l'altro di programmi per la riduzione dello spreco alimentare, riduzione dei rifiuti urbani biodegradabili, gestione degli imballaggi, gestione dei fanghi - e il percorso condiviso per la costruzione del PREAC. Il Programma Regionale Gestione Rifiuti avrà dei focus specifici anche su rifiuti da costruzione e demolizione, rifiuti inerti in generale, e il Programma delle Bonifiche promuoverà attività finalizzate alla rigenerazione urbana.

# L'opportunità delle compensazioni ambientali STOGIT

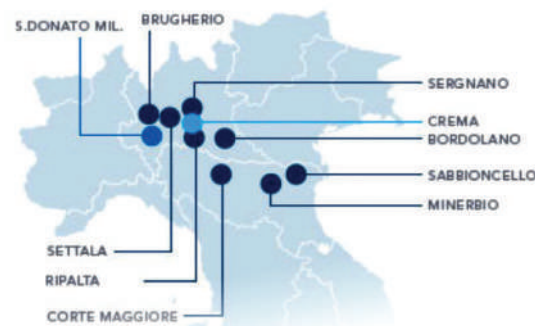
Le risorse per le compensazioni ambientali riconosciute da Stogit costituiscono un'opportunità per la messa a punto di strategie e azioni intercomunali per l'implementazione della Strategia Regionale per lo Sviluppo Sostenibile.



Le compensazioni ambientali sono **opere indirizzate a implementare forme di risarcimento e "riequilibrio ambientale"** nell'ambito di interventi di infrastrutturazione generativi di impatti ed effetti indesiderati e negativi sull'ambiente che possono accrescere il livello di vulnerabilità (ambientale, sociale, economico).

La **Società Stoccaggi Gas Italia S.p.A.** (in breve **Stogit**) del gruppo SNAM è una Società che opera nel campo dello stoccaggio del gas naturale riutilizzando, in regime di concessione, giacimenti naturali di metano esauriti.

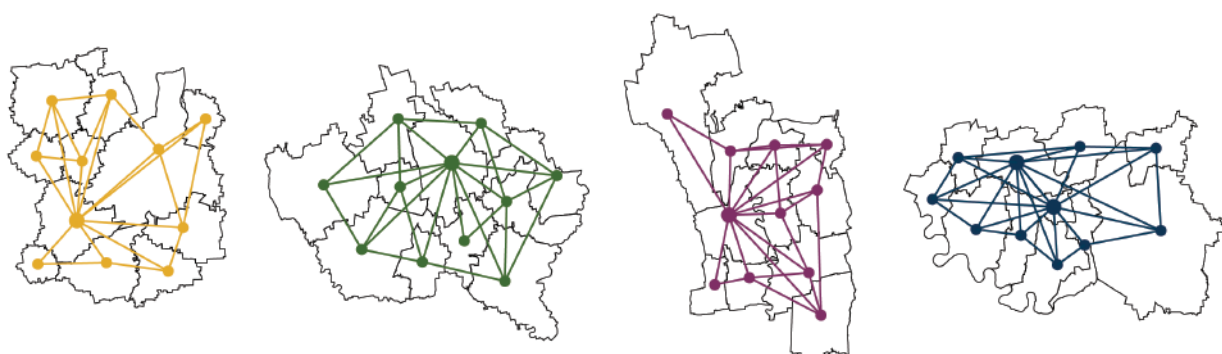
Per la proroga delle concessioni dei **4 impianti di stoccaggio** di Cinisello Balsamo, Ripalta Cremasca, Sergnano e Settala Stogit ha riconosciuto a titolo di compensazione e di riequilibrio ambientale la somma di **euro 10.400.000**. Escluso **1.660.050**, **importo assegnato a Stogit** per l'implementazione delle proprie reti di monitoraggio



■	<b>4.195.176</b>	<b>Comuni con Impianti</b>
■	<b>2.796.784</b>	<b>Comuni contermini</b>
■	<b>436.997,50</b>	<b>ANCI Lombardia</b>
■	<b>1.310.992,50</b>	<b>Regione Lombardia</b>

Con DGR n. 5328/2016 (allegato B), Regione Lombardia ha disposto che in sede di attuazione delle previsioni normative di settore le Amministrazioni interessate alla localizzazione delle infrastrutture energetiche debbano **coordinarsi per definire obiettivi complessivi di compensazione ambientale**.

Le risorse della Regione Lombardia, pari a euro 1.310.992,50, sono state messe a disposizione dei Comuni secondo due criteri: tematiche ambientali e sovracomunalità dell'intervento. A tali criteri è stato assegnato un valore economico complessivo pari al 15% delle risorse ripartite a ciascun Comune, così come illustrato nei paragrafi successivi.



Calcolando il valore economico di tutte le proposte progettuali presentate dai Comuni (la sommatoria dei 15%) rimane un residuo di euro 266.145,64 sulla cifra complessiva di euro 1.310.992,50 in capo a Regione Lombardia. Tali risorse potranno essere utilizzate per futuri investimenti, in conto capitale, per interventi volti a sostenere le comunità energetiche all'interno delle aree coinvolte nelle opere di compensazione ambientale assicurate con i fondi STOGIT.

# Gli obiettivi del progetto

## Percorso di sensibilizzazione e coinvolgimento dei Comuni interessati alla assegnazione delle concessioni di stoccaggio del gas in sotterraneo (Stogit).

Al fine di orientare e meglio definire i contenuti progettuali, ANCI Lombardia ha promosso un'azione di supporto tecnico e amministrativo ai Comuni per facilitare la declinazione e l'attuazione degli obiettivi di compensazione ambientale richiamati nella D.G.R. 5328/2016. L'azione promossa da ANCI Lombardia si è quindi articolata su più livelli per rispondere non solo alle esigenze dei diversi ambiti territoriali coinvolti (vedi paragrafo 4) ma anche agli indirizzi progettuali indicati dalla Regione Lombardia.

In altri termini, grazie al supporto tecnico di KCity, abbiamo avviato quattro percorsi laboratoriali nelle quattro aree territoriali, con l'obiettivo principale di assicurare non solo un'attività di ascolto dei singoli Comuni, ma anche di garantire un confronto aperto tra gli stessi per mettere in risalto le possibili relazioni progettuali in termini di politiche pubbliche e/o interventi di scala territoriale.

Nei quattro forum di confronto tra le parti tecniche e politiche dei Comuni abbiamo, inoltre, messo in luce la relazione tra le progettualità sovracomunali e le politiche regionali sulla sostenibilità ambientale.

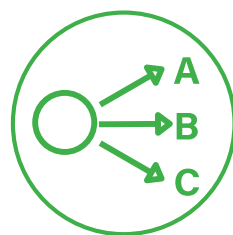
La metodologia adottata ha assicurato i seguenti risultati, sviluppati nelle tre fasi di seguito richiamate:

- la definizione di un "ambito progettuale condiviso" all'interno dei quattro laboratori della partecipazione;
- l'ascolto attivo dei singoli Comuni (parte tecnica e politica) per raccogliere le molteplici progettualità riferibili ai temi della sostenibilità ambientale;
- la definizione di strategie sovracomunali relazionate agli scenari delle politiche regionali sulla sostenibilità.



### 1. MAPPARE

Ricognizione delle progettualità dei Comuni coinvolti in tema di sostenibilità.



### 2. INDIRIZZARE

Le progettualità dei Comuni verso progetti fattibili e tematici.



### 3. COORDINARE

Con azioni sovracomunali o con progetti regionali.



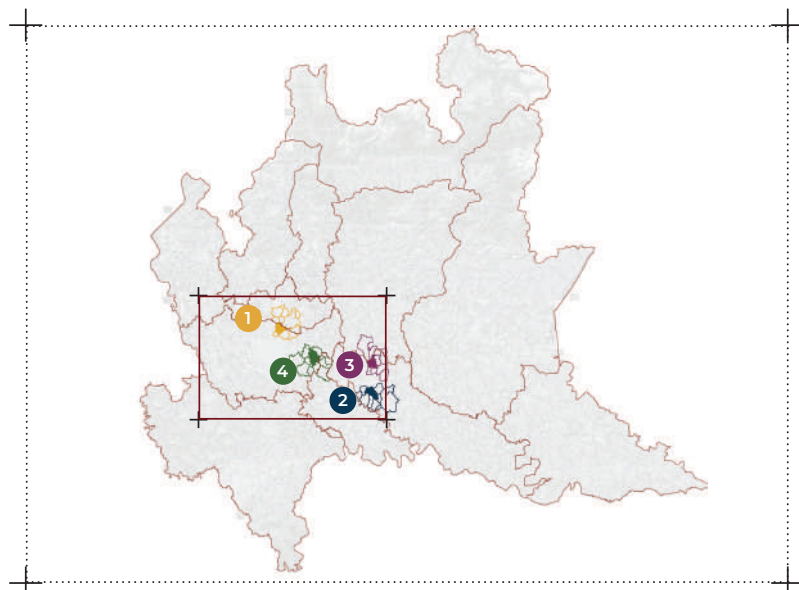
> 4

# AMBITI TERRITORIALI



# I 4 territori interessati

Percorso di sensibilizzazione e coinvolgimento dei Comuni interessati alla assegnazione dei fondi Stogit.



## Ambito 1 CINISELLO BALSAMO

11 Comuni coinvolti Comune con stazione

## Ambito 2 RIPALTA CREMASCA E RIPALTA GUERINA

11 Comuni coinvolti Comune con stazione

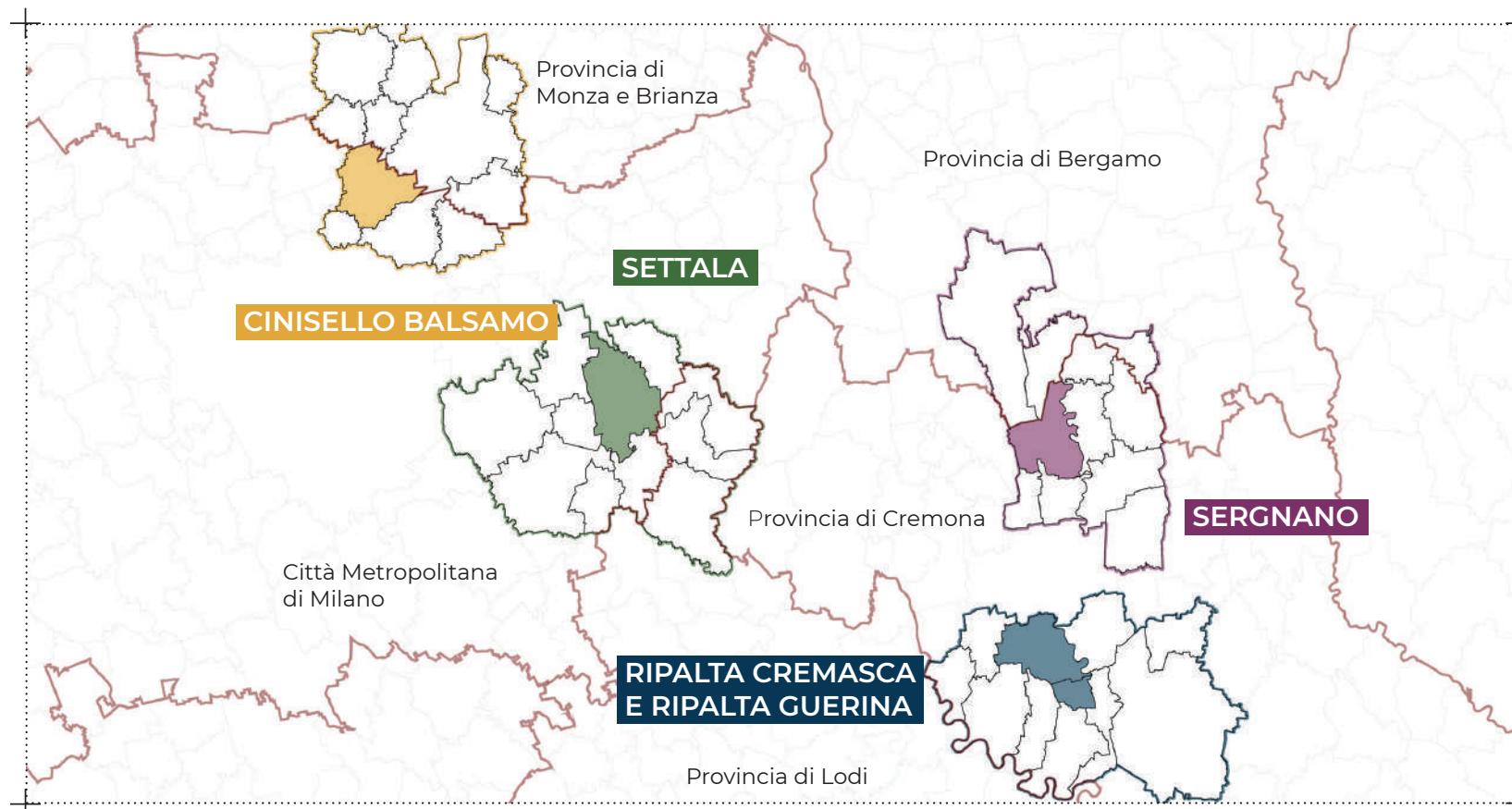
## Ambito 3 SERGNANO

11 Comuni coinvolti Comune con stazione

## Ambito 4 SETTALA

11 Comuni coinvolti Comune con stazione

**Comune con stazione:** comuni sede di stabilimento di infrastrutture per lo **stoccaggio del gas.**



### CINISELLO BALSAMO

*Città Metropolitana di Milano*  
 BRESCO  
 CINISELLO BALSAMO  
 COLOGNO MONZESE  
 SESTO SAN GIOVANNI  
*Provincia di Monza e Brianza*  
 BRUGHERIO  
 DESIO  
 MONZA  
 LISSONE  
 MUGGIÒ  
 NOVA MILANESE  
 VILLASANTA

### RIPALTA CREMASCA E RIPALTA GUERINA

*Provincia di Cremona*  
 CAPERGNANICA  
 CASALETTO CEREDANO  
 CASTELLEONE  
 CREDERA RUBBIANO  
 FIESCO  
 MADIGNANO  
 MONTODINE  
 MOSCAZZANO  
 RIPALTA ARPINA  
 RIPALTA CREMASCA  
 RIPALTA GUERINA

### SERGNANO

*Provincia di Bergamo*  
 CARAVAGGIO  
 ISSO  
 MOZZANICA  
*Provincia di Cremona*  
 CAMISANO  
 CAMPAGNOLA CREMASCA  
 CASALE CREMASCO-VIDOLASCO  
 CASTEL GABBIANO  
 OFFANENGO  
 PIANENGO  
 RICENGO  
 SERGNANO

### SETTALA

*Città Metropolitana di Milano*  
 LISATE  
 MEDIGLIA  
 PANTIGLIATE  
 PAULLO  
 PESCHIERA BORROMEO  
 RODANO  
 TRIBIANO  
 SETTALA  
*Provincia di Lodi*  
 COMAZZO  
 MERLINO  
 ZELO BUON PERSICO

# Ambito 1 - Cinisello Balsamo - Il tavolo intercomunale



## CINISELLO BALSAMO



Popolazione 2017



Superfici interessate (km<sup>2</sup>)

BRESSO	26.358 ab	0,49
BRUGHERIO	34.788 ab	5,09
COLOGNO MONZESE	46.687 ab	0,27
DESIO	41.654 ab	3,97
MONZA	123.983 ab	22,9
LISSONE	45.998 ab	0,27
MUGGIÒ	23.611 ab	5,31
NOVA MILANESE	23.292 ab	1,81
SESTO SAN GIOVANNI	80.589 ab	6,35
VILLASANTA	13.963 ab	0,24

## CINISELLO BALSAMO



Sindaco  
Ghilardi Giacomo

Responsabile del Settore Servizio Gestione Sottoservizi e Manutenzione Strade  
**Visco Vladimiro**

Responsabile del Settore Opere pubbliche, Ambiente ed Energia  
**Signoroni Sergio**

## BRESSO



Sindaco  
Cairo Simone

Dirigente Area Governo e Sviluppo del Territorio  
**Perego Paola**

## BRUGHERIO



Sindaco  
Troiano Antonio Marco

Sezione Ambienti Esterni e Viabilità  
**Giannoccaro Vito**

## COLOGNO MONZESE



Sindaco  
Rocchi Angelo

Dirigente Area Servizi Tecnici  
**Perego Paola**

## NOVA MILANESE



Sindaco  
Pagani Fabrizio

Settore Territorio  
**Magni Daniele**

## SESTO SAN GIOVANNI



Sindaco  
Di Stefano Roberto

Responsabile Settore Lavori Pubblici Global Service Verde  
**Di Giorgio Antonio**

## VILLASANTA



Sindaco  
Ornago Luca

Responsabile settore Servizio LL.PP. Manutenzioni  
**Guidi Stefano**  
Responsabile del settore servizio Urbanistica Edilizia Privata  
**Teruzzi Davide**

## MUGGIÒ



Sindaco  
Fiorito Maria

Responsabile Settore Area Sviluppo Sostenibile del Territorio  
**Manuela Antico**

## MONZA



Sindaco  
Allevi Dario

**Nizzola Carlo Maria**  
Dirigente Settori Mobilità, Viabilità, Reti e Ambiente, Energia, Manutenzione Cimiteri  
**Cristini Gabriele**  
Responsabile del settore dei servizi di gestione del verde  
**Cabri Pierluca**  
Responsabile del settore lavori e patrimonio

## DESIO



Sindaco  
Gargiulo Simone

Responsabile Settore Gestione del Territorio e Patrimonio  
**Di Maggio Elio**  
Direttore Area Tecnica  
**Petracco Floriana**

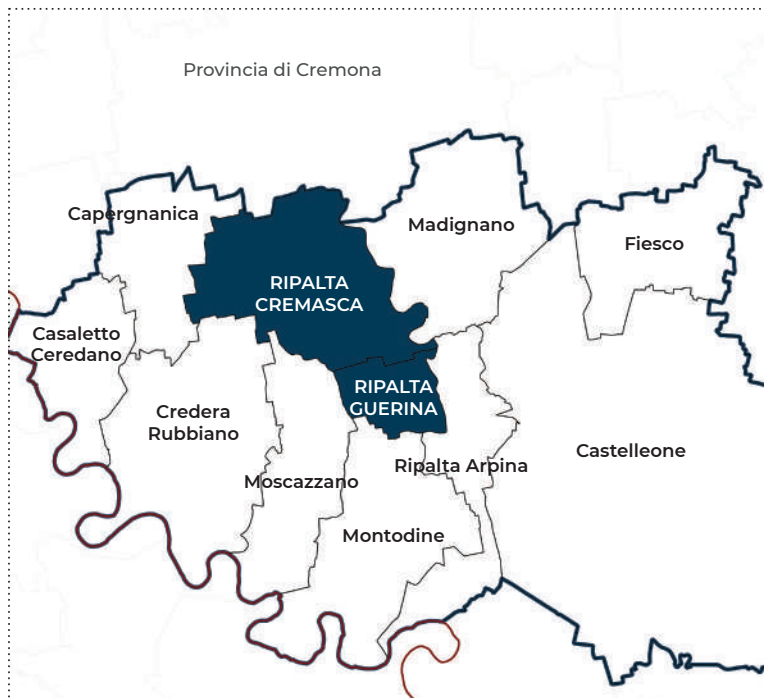
## LISSONE



Sindaco  
Monguzzi Concettina

Settore Pianificazione e Gestione del Territorio  
**Chioni Sabrina**

# Ambito 2 - Ripalta Cremasca e Ripalta Guerina - Il tavolo intercomunale



## RIPALTA CREMASCA E RIPALTA GUERINA



Popolazione 2017



Superfici interessate (km<sup>2</sup>)

CAPERGNANICA	2.159 ab	2,6
CASALETTO CEREDANO	1.147 ab	0,04
CASTELLEONE	9.386 ab	20,07
CREDERA RUBBIANO	1.565 ab	8,54
FIESCO	1.193 ab	2,69
MADIGNANO	2.835 ab	3,78
MONTODINE	2.495 ab	3,74
MOSCAZZANO	745 ab	5,65
RIPALTA ARPINA	994 ab	4,4

### RIPALTA CREMASCA



Sindaco  
Bonazza Aries

Tecnico - Lavori Pubblici Urbanistica Edilizia Privata  
Meanti Luigi

### RIPALTA GUERINA



Sindaco  
Guerini Luca Giovanni

Tecnico - Lavori Pubblici Urbanistica Edilizia Privata  
Meanti Luigi

### RIPALTA ARPINA



Sindaco  
Ginelli Marco

Responsabile Ufficio Tecnico  
Assandri Aldo

### CASALETTO CEREDANO



Sindaco  
Casorati Aldo

### CREDERA RUBBIANO



Sindaco  
Matteo Guerini

Referente Ufficio Tecnico  
Assandri Aldo

### CAPERGNANICA



Sindaco  
Severgnini Alex

Responsabile Ufficio Tecnico  
Palumbo Salvatore

### MOSCAZZANO



Sindaco  
Savoldi Gianluca

Meani Luigi  
Tecnico Lavori pubblici - Urbanistica edilizia

### MONTODINE



Sindaco  
Pandini Alessandro

Responsabile Ufficio Tecnico  
Riccardo Barbaglio

### CASTELLEONE



Sindaco  
Fiori Pietro Enrico

Responsabile Lavori Pubblici - Servizi Tecnici - Ambiente  
Gazzoni Marcello

### FIESCO



Sindaco  
Giuseppe Piacentini

Responsabile Area Tecnica  
Lodi Fiorenzo

### MADIGNANO



Sindaco  
Festari Elena

Responsabile Ufficio Tecnico  
Canavera Andrea

# Ambito 3 - Sergnano - Il tavolo intercomunale



## SERGNANO



Popolazione 2017




Superfici interessate (km2)

CAMISANO	1.240 ab
CAMPAGNOLA CREMASCA	671 ab
CARAVAGGIO	16.286 ab
CASALE CREMASCO-VIDOLASCO	1.853 ab
CASTEL GABBIANO	438 ab
ISSO	648 ab
MOZZANICA	4.485 ab
OFFANENGO	5.979 ab
PIANENGO	2.493 ab
RICENGO	1.710 ab

6,67
1,93
1,52
9,19
2,15
0,28
3,37
0,37
3,83
7,54


### SERGNANO



Sindaco  
Scarpelli Angelo

Area servizi tecnici  
Nisoli Laura

### RICENGO



Sindaco  
Romanenghi Feruccio

Tecnica manutentiva  
Beretta Luca

### PIANENGO



Sindaco  
Barbaglio Ernesto

Responsabile Ufficio Tecnico  
Guercilena Elisa

### OFFANENGO



Sindaco  
Rossoni Giovanni

Responsabile Ufficio Tecnico  
Campari Eugenio

### MOZZANICA



Sindaco  
Tassi Bruno

Responsabile Ufficio Tecnico  
Prezioso Stefano

### ISSO



Sindaco  
Maccali Rocco

Responsabile Ufficio Tecnico  
Ciocca Alessandro


### CASTEL GABBIANO



Sindaco  
Sonzogni Giorgio

Referente Sindaco  
Sgaria Valeria

### CASALE CREMASCO VIDOLASCO



Sindaco  
Grassi Antonio Giuseppe

Ufficio tecnico  
Moretti Antonio

### CARAVAGGIO



Sindaco  
Claudio Bolandrini

Responsabile Settore Gestione del Territorio  
Bordegari Paolo

### CAMPAGNOLA CREMASCA



Sindaco  
Guerini Agostino Rocco

Settore Ufficio Tecnico  
Pilone Paola

### CAMISANO



Sindaco  
Valerani Adelio

Settore Ufficio Tecnico  
Lorini Devis

# Ambito 4 - Settala - Il tavolo intercomunale



## SETTALA



Popolazione 2017



Superfici interessate (km<sup>2</sup>)

COMAZZO	2.288 ab	4,91
LISCATE	4.063 ab	2,09
MEDIGLIA	11.943 ab	5,61
MERLINO	1.710 ab	7,61
PANTIGLIATE	5.831 ab	5,69
PAULLO	11.217 ab	4,67
PESCHIERA BORROMEIO	23.470 ab	0,84
RODANO	4.554 ab	4,15
TRIBIANO	3.567 ab	0,44
ZELO BUON PERSICO	7.368 ab	0,77

### SETTALA



Sindaco  
Carlo Andrea

Manutenzione e Gestione Strutture Pubbliche e Reti Tecnologiche  
Meroni Emanuele

### ZELO BUON PERSICO



Sindaco  
Madonini Angelo

Responsabile del Settore Urbanistica  
Davoglio Guido

### TRIBIANO



Sindaco  
Gabriele Roberto

Responsabile Settore Servizio Territoriale  
Fraschini Alessandro

### RODANO



Sindaco  
Maietti Roberta

Ufficio Manutenzione  
Varallo Monica

### PESCHIERA BORROMEIO



Sindaco  
Moretti Augusto

Responsabile del Settore dei Lavori Pubblici  
D'Amico Cristina

### PAULLO



Sindaco  
Lorenzini Federico

Responsabile del Settore Urbanistica e Gestione del Territorio  
Marzoni Andrea

### PANTIGLIATE



Sindaco  
Abate Franco

Responsabile Ufficio Tecnico  
Miceli Angelo

### MERLINO



Sindaco  
Fazzi Giovanni

Ufficio Ragioneria e Tributi  
Bianchesi Giuseppina

### MEDIGLIA



Sindaco  
Fabiano Giovanni Carmine

Responsabile Settore LL.PP., Demanio e Patrimonio  
Fedeli Alessandro

### LISCATE



Sindaco  
Fucci Lorenzo

Assessore con delega ai Lavori Pubblici, Ambiente e Territorio  
Cagni Felice

### COMAZZO



Sindaco  
Vicardi Italo

Istruttore Amministrativo UTC  
Bonizzi Giuseppe



> 5

# COMPENSAZIONI AMBIENTALI - STOGIT






# Strumenti di integrazione sovracomunale

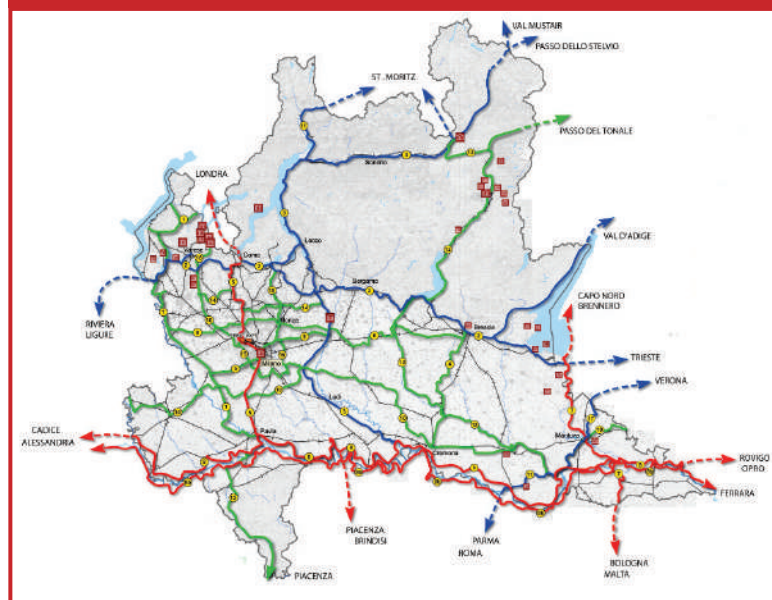
Sovracomunalita' come integrazione ai piani regionali rispetto ai 3 temi



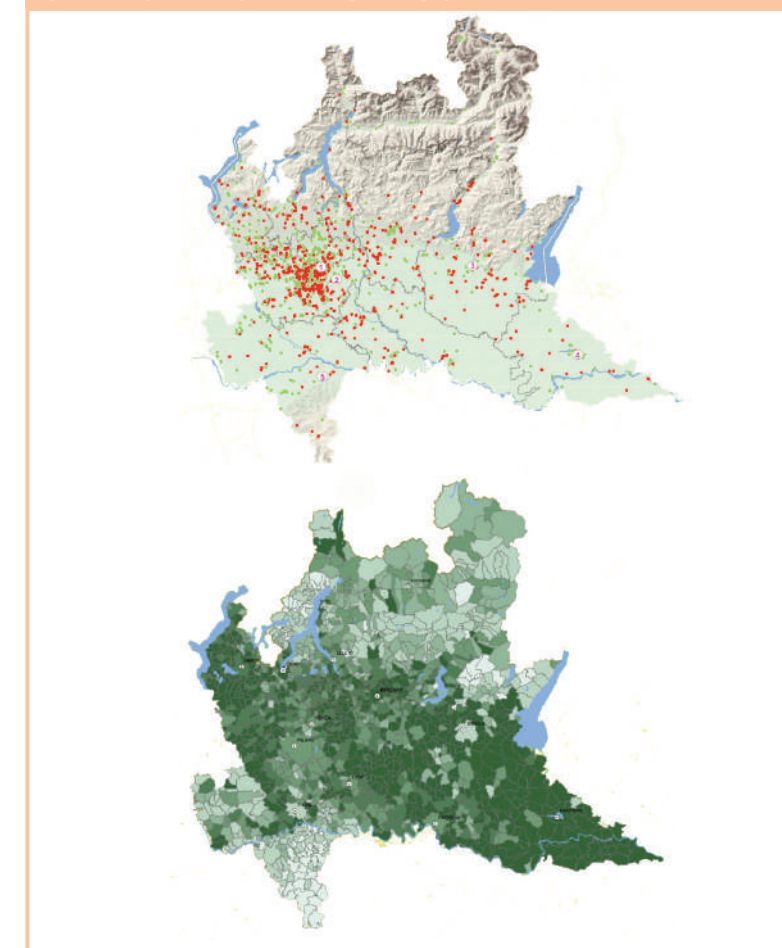
RETE ECOLOGICA REGIONALE - R.E.R



RETE CICLABILE REGIONALE



PIANO REGIONALE DELLE BONIFICHE  
SITI BONIFICATI E SITI CONTAMINATI

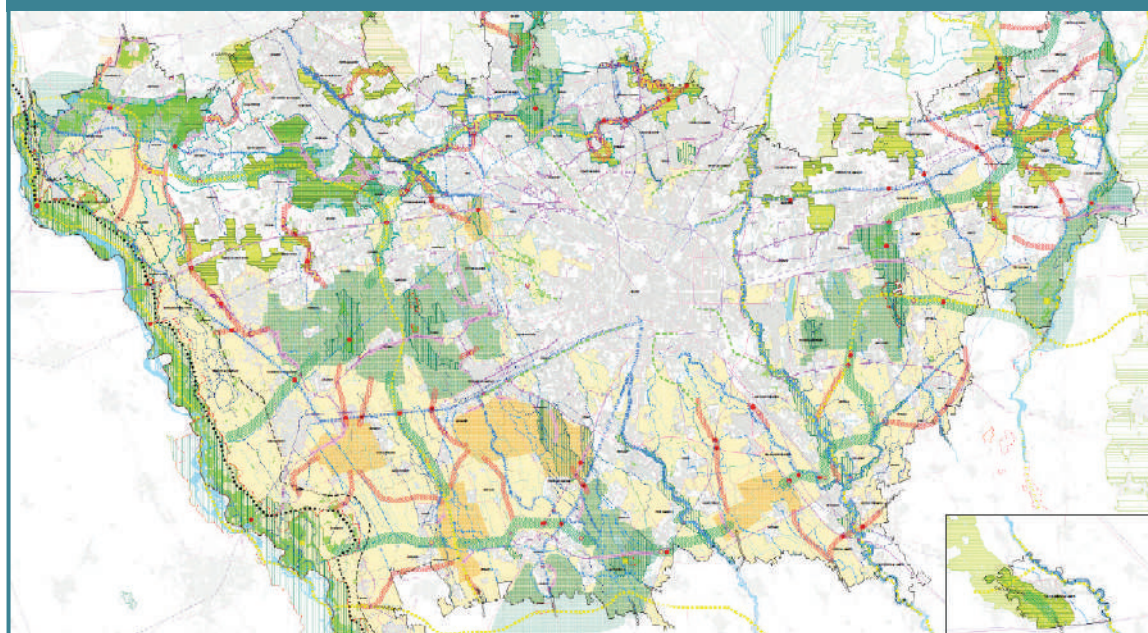


Raccolta differenziata di rifiuti urbani per comune

## Sovracomunalita' come integrazione ai programmi intercomunali rispetto ai 3 temi



### RETE ECOLOGICA PROVINCIALE



Città Metropolitana di Milano  
Provincia di Monza e Brianza  
Provincia di Bergamo  
Provincia di Cremona  
Provincia di Lodi



### PIANO PLURIENNALE DEGLI INTERVENTI DEI PLIS



Città Metropolitana di Milano



Regione Lombardia



Provincia Monza Brianza

Comuni di Cernusco sul Naviglio (MI) capofila, Carugate (MI),  
Cologno Monzese (MI), Vimodrone (MI), Brugherio (MB)



PLIS PARCO EST DELLE CAVE

---

Programma Pluriennale degli Interventi


Presidente del PLIS  
Direttore del PLIS

Dario Veneroni  
Marco Acquati

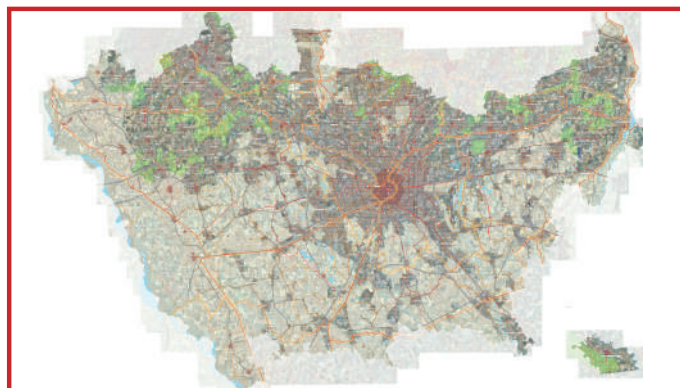
Plis Grubria  
Plis Est Cave  
Plis Media Valle del Lambro  
PLIS della Valle del Serio Morto



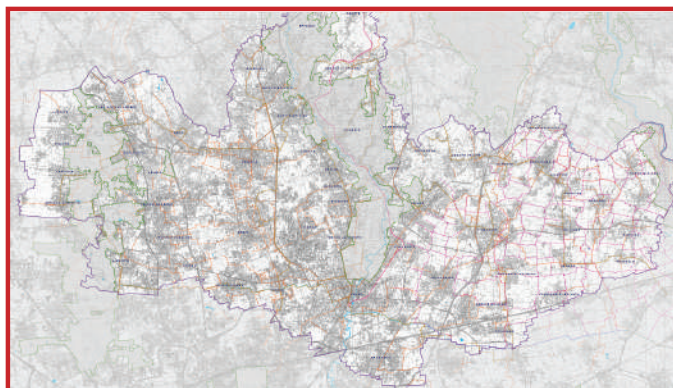
## Sovracomunalita' come integrazione ai programmi intercomunali rispetto ai 3 temi



### RETE CICLABILE PROVINCIALE



Città Metropolitana di Milano (PTCP)



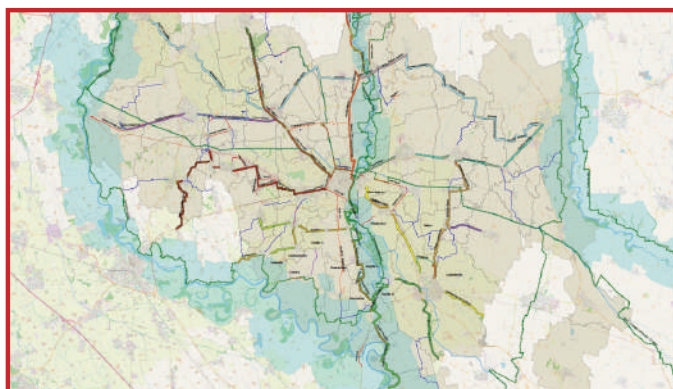
Provincia di Monza e Brianza (PTCP)



Provincia di Lodi  
(Tavola della rete stradale - 2021)



Provincia di Bergamo (PTCP)



Consorzio.it Reticolo ciclabili del Cremasco






## Sovracomunalita' come integrazione alle Azioni del Protocollo Lombardo per lo Sviluppo Sostenibile



### BIODIVERSITÀ

LA FORESTAZIONE PER CITTÀ METROPOLITANATA DI MILANO


POTENZIAMENTO DELLA BIODIVERSITÀ E DEI SERVIZI ECOSISTEMICI IN AREE URBANE, PERIURBANE E FLUVIALI LOMBARDE



### ENERGIA E MOBILITA' SOSTENIBILE

TERRITORI VIRTUOSI

BICIPLAN



### RIFIUTI E BONIFICHE

BIOPIATTAFORMA - ZERO C

BIOMETANOW

PERFORM WATER 2030



# Metodologia

## Mappare, indirizzare, coordinare e piano d'azione

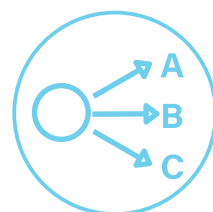
ANCI Lombardia associa la quasi totalità dei Comuni presenti sul territorio regionale e rappresenta i Comuni lombardi nei rapporti con la Regione, avendo riguardo alle peculiarità, alle prerogative, agli interessi delle singole comunità. In particolare ANCI Lombardia, negli ultimi anni, ha attivato una specifica attività all'interno dei Dipartimenti Ambiente e Territorio, finalizzata a supportare gli Enti Locali anche nelle tematiche relative alla conoscenza e alla valorizzazione dello stoccaggio nel sottosuolo di gas naturale.

Come previsto all'interno del protocollo interistituzionale, per i quattro Ambiti interessati alle concessioni, ANCI Lombardia ha intrapreso un percorso di accompagnamento di tre fase consecutive (1.mappare, 2.indirizzare, 3.coordinare), volto alla redazione di singoli Piani d'Azione per opera che verrà realizzata.



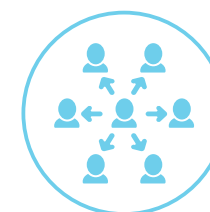
### 1. MAPPARE

Mappatura di tutte le progettualità e iniziative in atto nell'ambito per **opere e iniziative in materia di compensazioni ambientali.**



### 2. INDIRIZZARE

Selezione dei **progetti ancora da realizzare con riferimento ai tre temi:** biodiversità, energia e mobilità sostenibile, rifiuti e bonifiche.



### 3. COORDINARE

Prospettive di **integrazione di alcune delle iniziative selezionate in una dimensione sovracomunale.**



### PIANO D'AZIONE

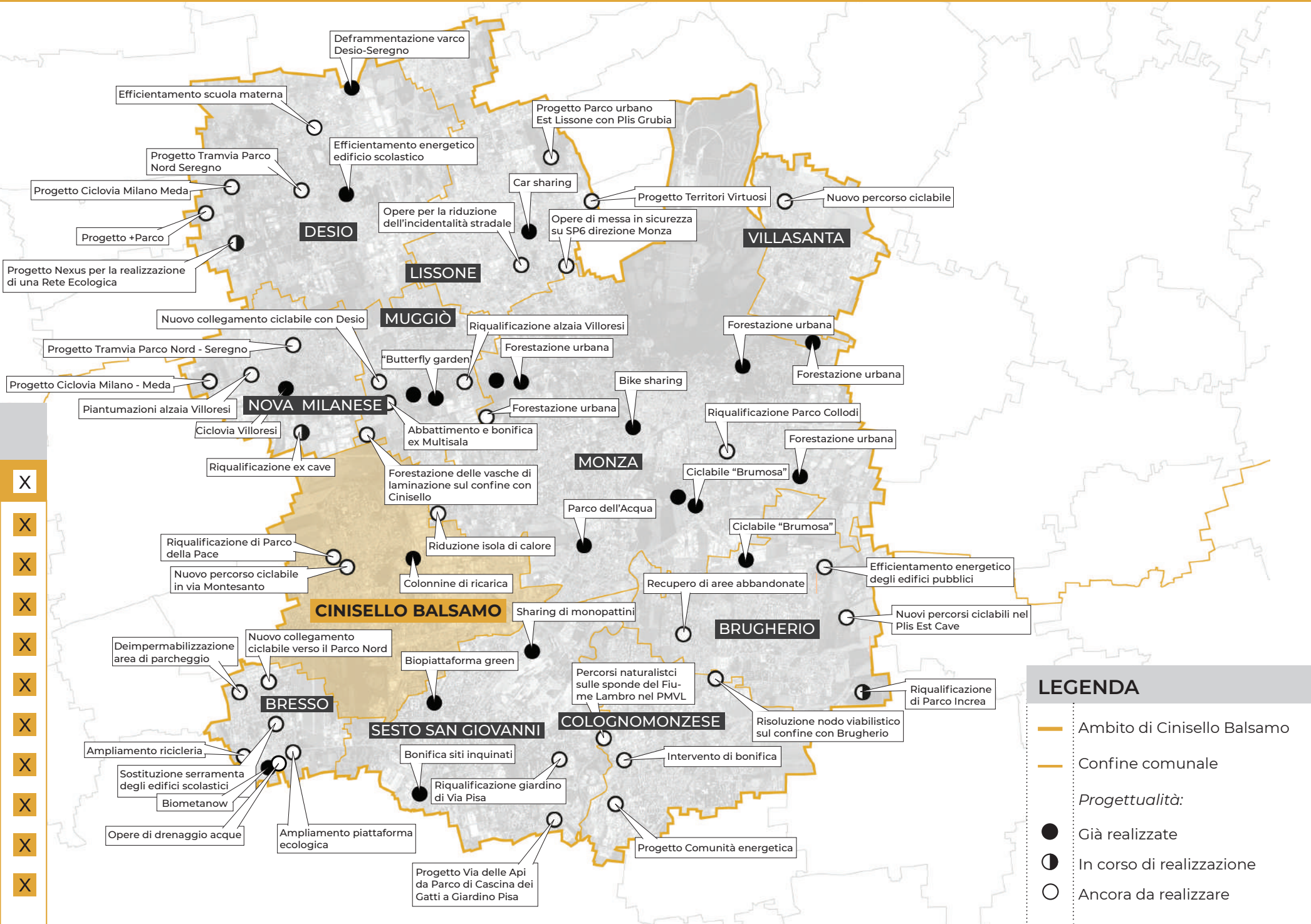
Descrizione complessiva delle iniziative selezionate all'interno dell'ambito.

# 1. MAPPARE > Opere e iniziative in materia di compensazioni ambientali

Ambito 1 \_Cinisello Balsamo

Partecipazione dei Comuni nella raccolta dei materiali

<b>CINISELLO BALSAMO</b>	X
Bresso	X
Brugherio	X
Cologno Monzese	X
Desio	X
Monza	X
Lissone	X
Muggiò	X
Nova Milanese	X
Sesto San Giovanni	X
Villasanta	X



**LEGENDA**

- Ambito di Cinisello Balsamo
- Confine comunale
- Progettualità:*
- Già realizzate
- ◐ In corso di realizzazione
- Ancora da realizzare

# Rassegna Stampa e keywords

## RASSEGNA STAMPA

## KEY WORDS

**Facciamo strada alle persone: azioni per la mobilità attiva**  
Ultima modifica: 14 settembre 2021

**Bosco Urbano di Lissone, approvato il progetto di riqualificazione: che cosa è previsto**  
Creazione di percorsi ciclopedonali, riqualificazione dei tracciati esistenti con la creazione di filari arborei per valorizzare il paesaggio e collegare - sempre di più - il Parco Urbano con il territorio di Lissone nel progetto di riqualificazione "dell'area verde più importante della città, una delle poche ancor presenti e di conseguenza di importanza strategica".

**Dal vecchio inceneritore alla nuova Biopiattaforma green**  
Il 22 settembre 2021 Gruppo Cap ha abbattuto il camino del vecchio inceneritore. Guarda il video della demolizione.

**Carugate, 50.000 euro per la pista ciclabile che collegherà Carugate a Brugherio**  
I fondi erogati dal Ministero dell'Interno. Qualche lamentela su via De Gasperi

**GREEN MOBILITY. Cinisello Balsamo: "Entro fine legislatura avremo 40 colonnine di ricarica per le auto elettriche"**  
Il teleriscaldamento di Cinisello Balsamo diventerà più green  
Pubblicato il 11/05/2021

**Bike sharing a Monza: sugli Spalti la prima delle nuove stazioni del 2021**  
Novo nuove stazioni per il bike sharing a Monza nel 2021: la prima sugli Spalti vicino al nuovo ponte Talamoni (ex Colombo) di recente aperto ai pedoni.

**BIODIVERSITÀ**  
Recupero ex cavaEges  
Riqualificazione giardini NEI  
"Fiumi e parchi in rete" nuovo canalea Lissone  
Efficientamento energetico Scuola media Rodari di Desio  
Riqualificazione energetica aLissone  
"Riforestazione pianure e colline" con PLIS  
Nuovo bosco a Cinisello  
Invito faunistico nel varco di Desio  
Riqualificazione orto nel quartiere Cederna-Cantalupo  
Nuovo bosco Desio  
Riqualificazione Bosco Urbano di Lissone  
"BORG0 27" Monza  
"7 progetti per Monza-Brianza" del varco Desio  
Rafforzamento del varco Desio  
Progetto ENGIE a Cinisello  
Deframmentazione del varco Desio  
Nuove piantumazioni a Desio

**ENERGIA**  
"Territori Virtuosi 2"

**MOBILITÀ**  
Car-sharing a Lissone  
Riqualificazione energetica  
"Brugherio Monza Sostenibilità Ambientale"  
"Mo-Mi" greenway metropolitana  
Ampliamento piattaforma ecologica  
Efficientamento energetico scuola in Parco Nord  
Mobilità elettrica  
Mobilità lenta e zone 30 a Desio  
Riqualificazione energetica  
"Brugherio Monza Sostenibilità Ambientale"  
"Mo-Mi" greenway metropolitana  
Ampliamento piattaforma ecologica  
Efficientamento energetico scuola in Parco Nord  
Riqualificazione energetica  
"Brugherio Monza Sostenibilità Ambientale"  
"Mo-Mi" greenway metropolitana  
Ampliamento piattaforma ecologica  
Efficientamento energetico scuola in Parco Nord  
Mobilità elettrica  
Mobilità lenta e zone 30 a Desio  
Riqualificazione energetica  
"Brugherio Monza Sostenibilità Ambientale"  
"Mo-Mi" greenway metropolitana  
Ampliamento piattaforma ecologica  
Efficientamento energetico scuola in Parco Nord

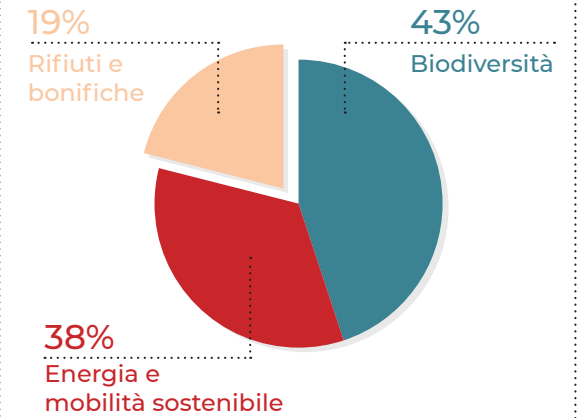
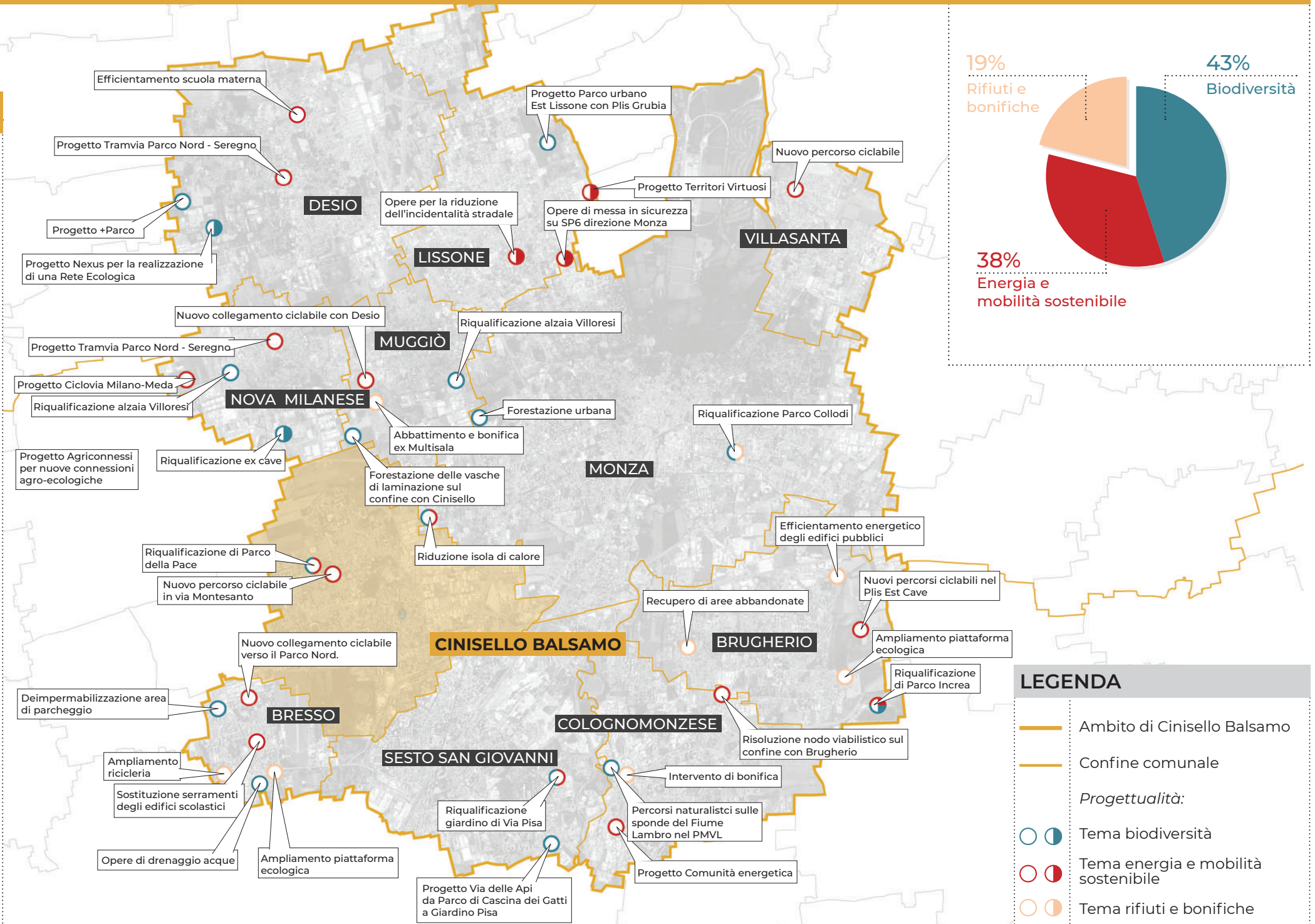
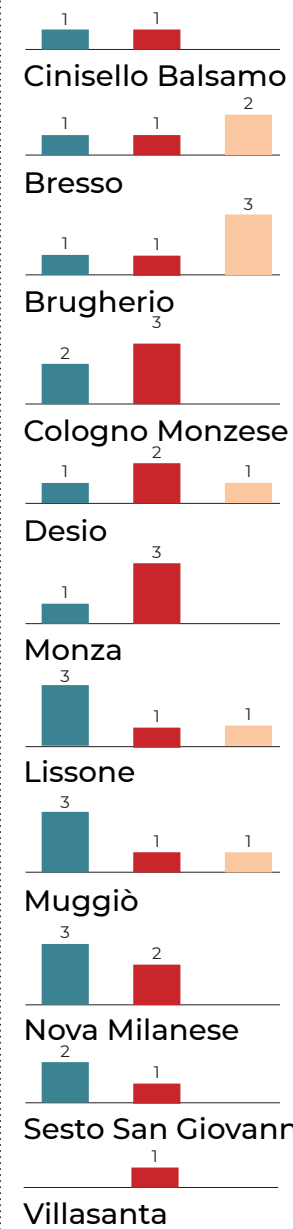
**BONIFICHE**  
Bonifica siti inquinati aSesto  
Biopiattaforma green a Sesto S.G.  
Ricarica elettrica a Desio

**RIFIUTI**  
Sharing di monopattini elettrici a Sesto

Pista ciclabile Carugate Brugherio  
Potenziamento della connessione lungo la Pedemontana  
Bike-sharing a Monza

## 2. INDIRIZZARE > Progetti ancora da realizzare suddivisi per i 3 temi

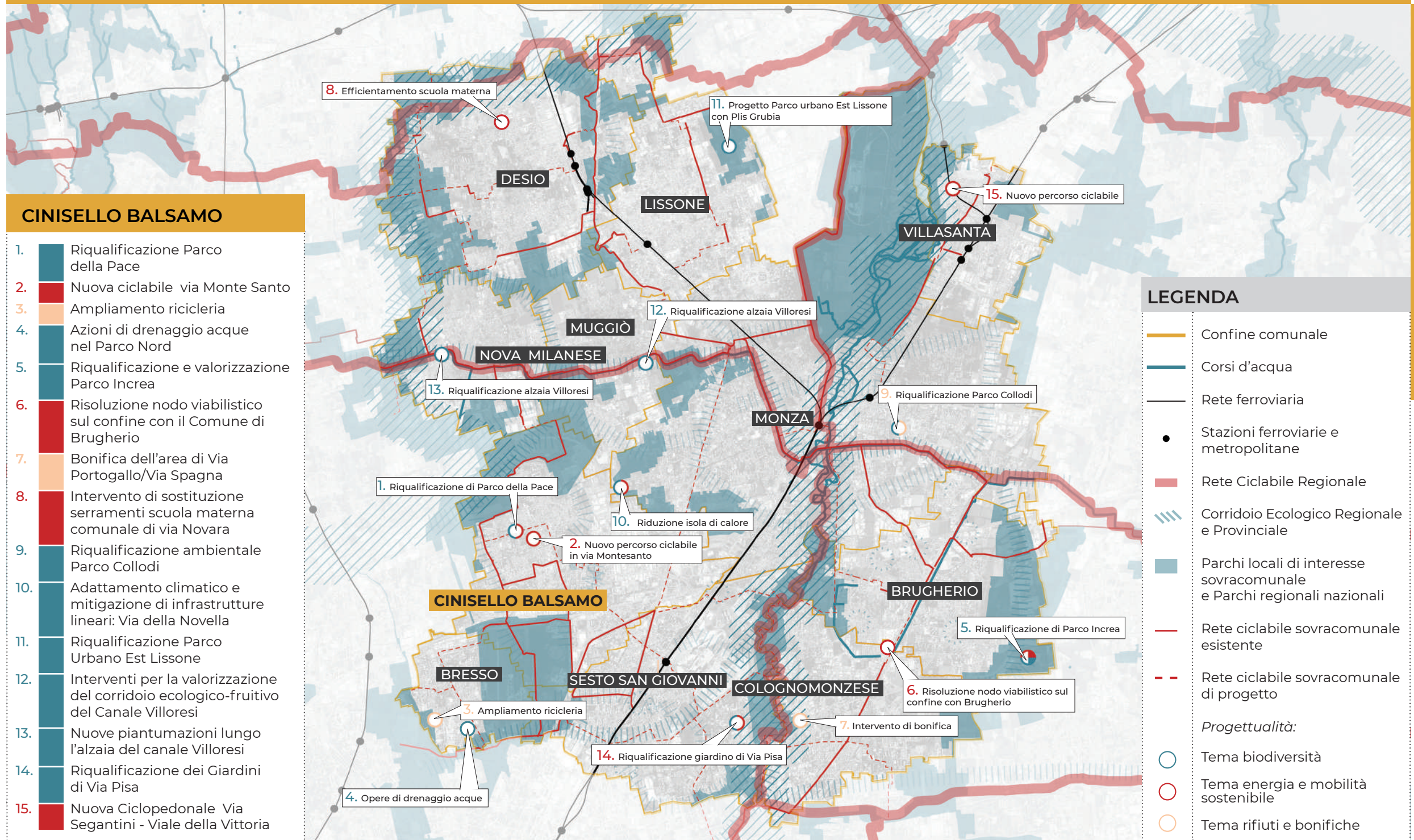
### CINISELLO BALSAMO



### LEGENDA

- Ambito di Cinisello Balsamo
- Confine comunale
- Progettualità:
- Tema biodiversità
- Tema energia e mobilità sostenibile
- Tema rifiuti e bonifiche

### 3. COORDINARE > Le progettualità dei Comuni in ottica sovracomunale



#### CINISELLO BALSAMO

1. Riqualficazione Parco della Pace
2. Nuova ciclabile via Monte Santo
3. Ampliamento ricicleria
4. Azioni di drenaggio acque nel Parco Nord
5. Riqualficazione e valorizzazione Parco Increa
6. Risoluzione nodo viabilistico sul confine con il Comune di Brugherio
7. Bonifica dell'area di Via Portogallo/Via Spagna
8. Intervento di sostituzione serramenti scuola materna comunale di via Novara
9. Riqualficazione ambientale Parco Collodi
10. Adattamento climatico e mitigazione di infrastrutture lineari: Via della Novella
11. Riqualficazione Parco Urbano Est Lissone
12. Interventi per la valorizzazione del corridoio ecologico-fruttivo del Canale Villoresi
13. Nuove piantumazioni lungo l'alzaia del canale Villoresi
14. Riqualficazione dei Giardini di Via Pisa
15. Nuova Ciclopedonale Via Segatini - Viale della Vittoria



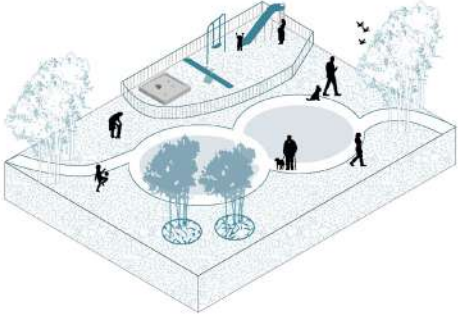

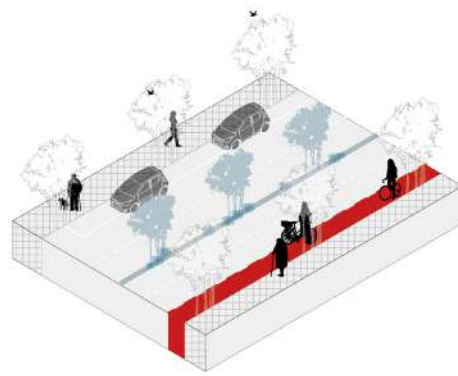
#### LEGENDA

- Confine comunale
  - Corsi d'acqua
  - Rete ferroviaria
  - Stazioni ferroviarie e metropolitane
  - Rete Ciclabile Regionale
  - Corridoio Ecologico Regionale e Provinciale
  - Parchi locali di interesse sovracomunale e Parchi regionali nazionali
  - Rete ciclabile sovracomunale esistente
  - Rete ciclabile sovracomunale di progetto
- Progettualità:*
- Tema biodiversità
  - Tema energia e mobilità sostenibile
  - Tema rifiuti e bonifiche

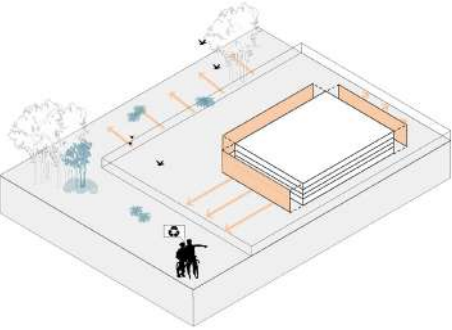


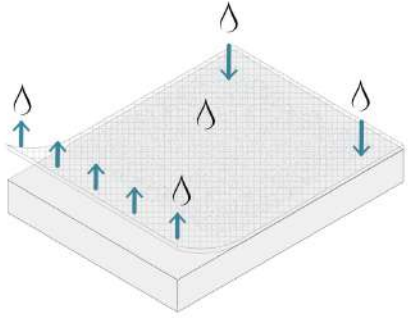
Ambito 1 - Cinisello Balsamo

## 4. PIANO D'AZIONE



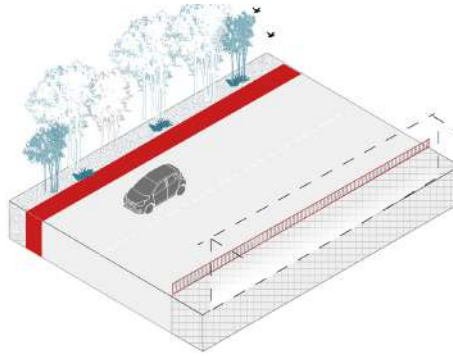

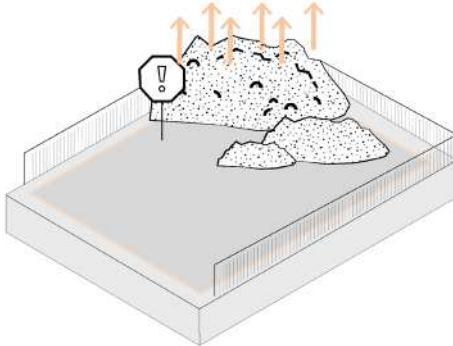
Questo documento raccoglie gli esiti del lavoro svolto nell'ambito del Protocollo di collaborazione per il supporto ai Comuni nel coordinamento degli interventi di compensazione ambientale collegati alle concessioni per lo stoccaggio del gas in sottterraneo della Società Stogit sottoscritto tra Regione Lombardia e ANCI Lombardia in data 27.11.2020, ed in particolare del servizio di assistenza tecnica indirizzato a supportare una attività di co-progettazione interistituzionale affidato da ANCI Lombardia a KCity s.r.l. nel periodo compreso tra giugno e dicembre 2021

Risorse STOGIT	Intervento	Descrizione	Costo	RL 10%	RL 5%			
€ 217.391	1. Riqualificazione Parco della Pace	Il progetto prevede la riqualificazione del Parco della Pace e si inserisce nell'ambito di un sistema di progetti volti all'implementazione della ciclabilità urbana, diventando nodo di importanza nevralgica nel sistema delle connessioni ciclabili. In particolare, il progetto prevede l'ottimizzazione dell'impianto di illuminazione pubblica esistente mediante l'installazione di una soluzione cosiddetta di illuminazione adattiva, l'installazione di colonnine per la ricarica dei veicoli elettrici, la realizzazione di aree gioco inclusive e la valorizzazione del verde pubblico.	€ 250.000	 	€ 21.739	L'intervento implementa la rete ecologica comunale e sviluppa la connessione ambientale alla rete provinciale.  L'intervento riduce i consumi energetici comunali concorrendo a implementare la strategia del Programma Energetico Ambientale Regionale.	€ 10.870	
€ 323.326	2. Nuova ciclabile via Monte Santo	Il progetto prevede la realizzazione di un percorso ciclabile lungo complessivamente circa 340 metri sul lato est di via Monte Santo. La nuova pista si sviluppa a fianco del marciapiede esistente e alla stessa quota per circa 120 metri per poi scendere alla quota stradale. In questo tratto di pista ciclabile, in quota con la carreggiata stradale, è previsto un manufatto di separazione e protezione in conci prefabbricati di cemento di larghezza pari a 50 centimetri. È inoltre previsto l'adeguamento della rete di raccolta delle acque meteoriche realizzando nuove caditoie a griglia, nonché il completo rifacimento dell'impianto di illuminazione pubblica esistente. Completano le opere la realizzazione di una rotatoria a raso, la sistemazione dell'aiuola centrale a verde e la redistribuzione dei posti auto.	€ 500.000		€ 32.333	L'intervento si innesta, implementandolo, il disegno di rete ciclabile provinciale esistente ( <i>come visibile a pg. 23 del presente dossier</i> ). Il progetto partecipa al completamento della rete ciclabile ed ecologica.	€ 16.166	
€ 540.718			€ 750.000		€ 54.072		€ 27.036	

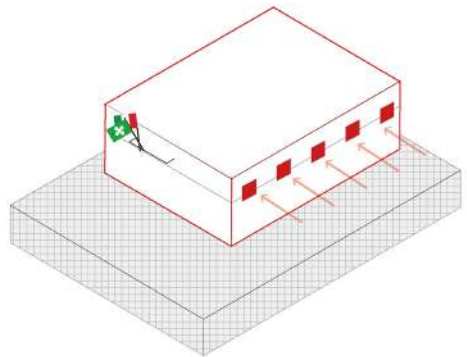

## PIANO D'AZIONE

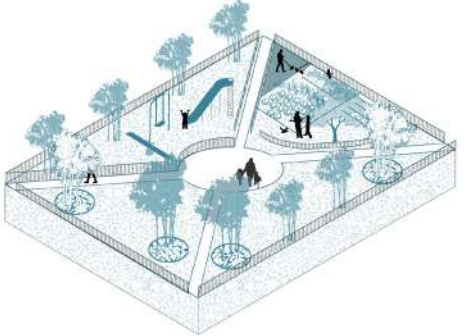



BRESSO	Risorse STOGIT	Intervento	Descrizione	Costo	RL 10%		RL 5%		
	€ 65.729	3. Ampliamento ricicleria	Il progetto ha come obiettivo la volontà di riorganizzare l'intera area dell'esistente ricicleria con lo scopo di renderla maggiormente funzionale ai bisogni della città e di soddisfare gli standard minimi di legge. Attualmente la struttura è l'unica deputata ad accogliere sia i materiali valorizzabili sia i materiali di abbandono, stante l'obiettivo dell'Ente di voler. Si consideri peraltro che anche ATO ha richiesto un adeguamento impiantistico della fognatura esistente.	€ 294.500		€ 6.573	L'intervento si inquadra all'interno del Parco Regionale Nord Milano. Migliora la raccolta differenziata per allineare il comune di Bresso agli standard minimi dei Comuni dell'hinterland Milanese (67%). Tale intervento, nell'assicurare una qualità più alta del servizio, garantirà l'offerta non solo ai cittadini di Bresso, ma anche a quelli afferenti al sistema del Parco	€ 3.286	
	/ * valore sopraindicato	4. Azioni di drenaggio acque nel Parco Nord	Gli interventi di progetto prevedono di gestire, il più possibile in modo superficiale, le acque di pioggia generate dalla nuova lottizzazione del quartiere BEN-ESSERE e da alcune delle pavimentazioni limitrofe per mezzo di un sistema integrato di soluzioni di drenaggio urbano sostenibile (SuDS) che interessa, in modo integrato, via Martiri delle Fosse Ardeatine, le nuove lottizzazioni del quartiere BEN-ESSERE e il Parco Nord.	€ 1.262.000		/ * valore sopraindicato	Il progetto è parte degli interventi previsti dal Parco Regionale Nord Milano e contribuisce a risolvere criticità di interesse sovracomunale.	/ * valore sopraindicato	
	€ 65.729			€ 1.556.500		€ 6.573		€ 3.286	

# PIANO D'AZIONE

	Risorse STOGIT	Intervento	Descrizione	Costo	RL 10%		RL 5%		
	BRUGHERIO	€ 122.790	5. Riqualificazione e valorizzazione Parco Incea	<p>Il Parco Incea si sviluppa su una Ex Cava di sabbia e ghiaia rinaturalizzata che si estende per una superficie di circa 33 ettari nella parte sud-orientale del comune di Brugherio.</p> <p>Le principali emergenze ambientali sono rappresentate dal lago, che occupa poco meno della metà dell'area, il roccolo dei tigli e la panchina in plastica riciclata più lunga d'Italia. Il Parco è sede di manifestazioni prevalentemente sportive e concertistiche.</p>	€ 198.960		€ 12.279	L'intervento è parte integrante del Programma Pluriennale degli interventi del Plis Est delle Cave, implementando la rete ecologica regionale.	
€ 122.790				€ 198.960		€ 12.279		€ 6.139	
COLOGNO MONZESE	€ 142.115	6. Risoluzione nodo viabilistico sul confine con il Comune di Brugherio	<p>Il progetto di interesse sovracomunale propone la connessione tra le vie Giordano/Campania in Comune di Cologno Monzese, con Via Dolomiti in Comune di Brugherio, mediante la realizzazione di una nuova rotonda su via Giordano/Campania e un nuovo tratto stradale verso via Dolomite, al fine di alleggerire la viabilità e risolvere la criticità generata dall'incrocio viario Via per Imbersago/per Monza/Guzzina, riqualificando contestualmente le aree del borgo storico di Bettolino Freddo. Verrà realizzato inoltre un nuovo tratto di pista ciclopeditone in collegamento con le esistenti al fine di incentivare una mobilità sostenibile.</p>	€ 365.840		€ 14.212	<p>L'intervento è parte integrante del Programma Pluriennale degli interventi del Plis Est delle Cave, implementando la rete ecologica regionale.</p> <p>L'intervento sulla viabilità è funzionale a fluidificare il sistema del trasporto delle persone e delle merci, non solo nel contesto locale ma anche in quello sovracomunale, assicurando così una riduzione degli impatti ambientali per un'area più vasta.</p>	€ 7.106	
	/ * valore sopraindicato	7. Bonifica dell'area di Via Portogallo/ Via Spagna	<p>Nel corso della realizzazione del Progetto preliminare dei percorsi naturalistici lungo le sponde del fiume Lambro, è stata svolta un'indagine sul sito per confermarne la salubrità. In conseguenza di quanto determinato dalle indagini, i materiali di riporto individuati nel settore Nord Est del sito si qualificano come sorgenti di contaminazione e, quindi, devono essere rimossi e resi conformi. Questo intervento viene eseguito nel contesto di un procedimento di bonifica.</p>	€ 1.168.640		/ * valore sopraindicato	<p>L'intervento si colloca in prossimità delle aree del Plis Media Valle del Lambro, implementando la RER (prossimità a corridoio ecologico).</p> <p>L'intervento, seppur di tipo settoriale, risulta coerente con politiche di tipo ambientale.</p>	/ * valore sopraindicato	
	€ 142.115			€ 1.168.640		€ 14.212		€ 7.106	

# PIANO D'AZIONE

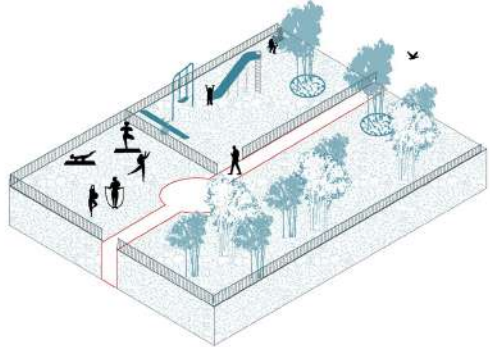


DESIO	Risorse STOGIT	Intervento	Descrizione	Costo	RL 10%		RL 5%		
	€ 99.946	8. Intervento di sostituzione serramenti scuola materna comunale di via Novara	Nell'ambito del programma di riqualificazione energetica e messa in sicurezza degli edifici scolastici, i lavori previsti nel presente progetto consistono nell'intervento di sostituzione e adeguamento dei serramenti attualmente esistenti presso la scuola materna comunale. I lavori previsti dal presente progetto sono così sinteticamente descrivibili: rimozione di tutti i serramenti esterni della scuola, che risultano inadeguati per la sicurezza dell'utenza scolastica e inefficienti dal punto di vista energetico; installazione di nuovi serramenti in alluminio a taglio termico a maggiore efficienza energetica ed acustica	€ 114.938		€ 9.995	L'intervento contribuisce all'implementazione del PEAR, sostenendo il raggiungimento degli obiettivi ambientali definiti dal Pacchetto europeo Klima-Energia 2020 . <u>Della riqualificazione energetica assicurata dall'intervento beneficerà non solo l'utenza del Comuni, ma anche quella dei Comuni circostanti che accedono al servizio scolastico.</u>	4.997	
	€ 99.946			€ 114.938		€ 9.995		€ 4.997	

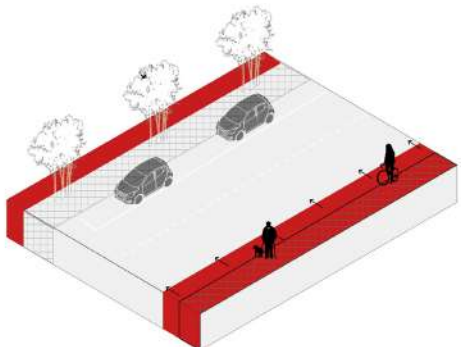

MONZA	Risorse STOGIT	Intervento	Descrizione	Costo	RL 10%		RL 5%		
	€ 234.783	9. Riqualificazione ambientale Parco Collodi	L'intervento prevede un insieme sistematico di opere (anche a protezione delle alberature attualmente presenti) volte a garantire una fruizione sociale dell'area (area attrezzata, orto condiviso inclusivo...), una volta rimosse le condizioni di pericolo. La messa in sicurezza del parco rappresenta il primo tassello riqualificazione dell'intero ambito, dove, in successive fasi temporali, verranno avviati anche il recupero della scuola primaria ed dell'area dell'abbandonato minigolf.	€ 270.000		€ 23.478	L'intervento si inserisce nella Rete Ecologica Comunale e implementa la RER. Favorisce la fruizione pubblica dell'area alla scala sovralocale.	€ 11.739	
	€ 243.351	10. Adattamento climatico e mitigazione di infrastrutture lineari: Via della Novella	Il progetto prevede una completa depauperazione con realizzazione di una forestazione urbana. La tipologia di intervento selezionato lo pone quale importante elemento di adattamento climatico contribuendo a contrastare l'isola di calore urbana che interessa questa parte di territorio, agendo su uno degli elementi che portano alla sua formazione.	€ 470.000		€ 24.335	L'intervento si colloca nella Rete Ecologica Comunale e implementa la RER (prossimo a Ganglio Secondario e ad aree di ampliamento del PLIS Grubria)	€ 12.168	
	€ 478.134			€ 740.000				€ 23.907	

# PIANO D'AZIONE

	Risorse STOGIT	Intervento	Descrizione	Costo	RL 10%	RL 5%			
LISSONE	€ 109.190	11. Parco Urbano Est Lissone	<p>Per la realizzazione delle opere è stato redatto un Masterplan che prevede una serie di interventi realizzabili in tempi differenti e organizzati su tematiche diverse ma complementari:</p> <ul style="list-style-type: none"> <li>• Valorizzazione del Bosco urbano e del Parco urbano;</li> <li>• Potenziamento dei collegamenti tra Parco urbano e la città;</li> <li>• Incremento del valore ecologico del Parco urbano.</li> </ul>	€ 342.945		€ 10.919	L'intervento implementa la RER; parte di uno scenario di valorizzazione ambientale di una "dorsale verde" che connette le aree del Parco delle Groane a quelle del Parco Adda Nord, passando per il Parco Lambro e altri Plis.	€ 5.459	
	€ 109.190			€ 342.945		€ 10.919	€ 5.459		
MUGGIÒ	€ 98.248	12. Interventi per la valorizzazione del corridoio ecologico-fruttivo del Canale Villoresi	<p>L'intervento prevede il recupero ambientale di aree compromesse, attraverso la rimozione di rifiuti abbandonati ed eventuali opere di bonifica; la valorizzazione, ovvero il consolidamento delle rilevanze naturali esistenti; l'incremento del patrimonio naturalistico e delle biodiversità attraverso nuove piantumazioni; l'individuazione di schemi di piantumazione atti a favorire da un lato l'ombreggiatura dei percorsi, ma anche la creazione di aree sicure e che possano rappresentare una fonte trofica per gli animali; il ripristino dei tracciati deteriorati e il potenziamento della viabilità ciclo-pedonale esistente.</p>	€ 112.985	 	€ 9.825	L'intervento concorre al potenziamento del valore ecologico del corridoio fluviale del canale Villoresi (RER) e allo sviluppo di mobilità sostenibile attraverso la sistemazione del percorso ciclabile esistente. Il progetto è sviluppato in collaborazione con Parco GruBria ed in continuità con gli interventi previsti dal Comune di Nova Milanese.	€ 4.912	
	€ 98.248			€ 112.985		€ 9.825	€ 4.912		
NOVA MILANESE	€ 69.539	13. Nuove piantumazioni lungo l'alzaia del canale Villoresi	<p>Il progetto prevede l'eliminazione delle robinie esistenti ormai giunte al termine del ciclo vitale e per questo pericolose, la rimozione delle ceppaie, la sistemazione del terreno, la messa a dimora di 135 nuove specie quercus ilex (circonferenza 15-16cm).</p>	€ 80.976		€ 6.954	L'intervento concorre al potenziamento del valore ecologico del corridoio fluviale del canale Villoresi (RER). Sviluppato in collaborazione con Parco GruBria ed in continuità con gli interventi previsti dal Comune di Muggiò.	€ 3.477	
	€ 69.539			€ 80.976		€ 6.954	€ 3.477		

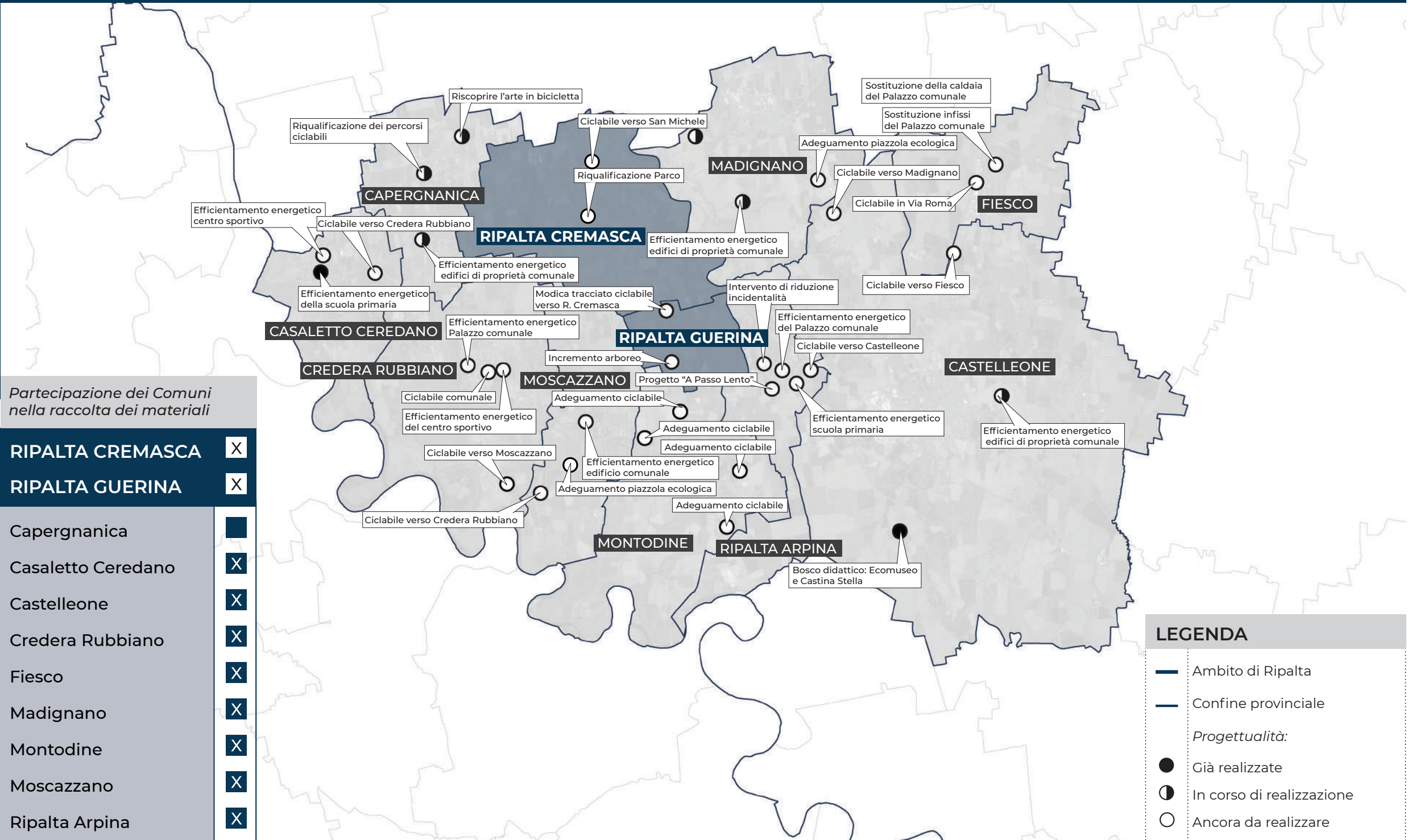
# PIANO D'AZIONE

SESTO SAN GIOVANNI	Risorse STOGIT	Intervento	Descrizione	Costo	RL 10%		RL 5%		
	€ 243.133	14. Riqualificazione dei Giardini di Via Pisa	Il progetto prevede la riorganizzazione e la sostituzione dei percorsi esistenti al fine di ottenere una migliore fruizione del giardino, attraverso la modifica dei materiali utilizzati, sostituendo la pavimentazione asfalto esistente, con una pavimentazione in graniglia di marmo legata con resine, il miglioramento della mobilità interna e di collegamento con la rete ciclabile esistente del Parco Media Valle del Lambro, la realizzazione di una nuova area giochi inclusiva, sviluppata secondo una piastra da tematizzare, la fornitura e posa di strutture per l'agility dog, il rifacimento delle recinzioni delle aree cani esistenti, la predisposizione degli impianti di videosorveglianza, e l'integrazione degli arredi esistenti con nuove panchine. Le opere di realizzazione della fascia tampone, sono orientate a creare una barriera verde. Verranno utilizzate piante di specie e dimensioni idonee a completare le piante già presenti.	€ 279.603	 	€ 24.313	Il progetto contribuisce a implementare le strategie territoriali definite dal PLIS "Parco Media Valle Lambro" e alla creazione / rafforzamento dei corridoi ecologici tra il PLIS, il Parco Nord Milano e la Martesana. Contribuisce alla mitigazione ambientale della Tangenziale Nord e della Milano-Venezia.	€ 12.157	
	€ 243.133			€ 279.603		€ 24.313		€ 12.157	

VILLASANTA	Fondi	Intervento	Descrizione	Costo	RL 10%		RL 5%		
	€ 34.674	15. Nuova Ciclopedonale Via Segantini - Viale della Vittoria	L'intervento prevede l'allargamento del marciapiede esistente per renderlo ciclopedonale.	€ 39.875		€ 3.467	"L'intervento collega diverse piste ciclabili esistenti, rafforzando la rete ciclabile provinciale. Permette il raggiungimento in sicurezza del sottopasso della ferrovia (incentivando l'uso del TPL sostenibile)"	€ 1.734	
	€ 34.674			€ 39.875		€ 3.467		€ 1.734	

# 1. MAPPARE > Opere e iniziative in materia di compensazioni ambientali

Ambito 2\_ Ripalta Cremasca e Ripalta Guerina



Partecipazione dei Comuni nella raccolta dei materiali

RIPALTA CREMASCA	X
RIPALTA GUERINA	X
Capergnanica	
Casaleto Ceredano	X
Castelleone	X
Credera Rubbiano	X
Fiesco	X
Madignano	X
Montodine	X
Moscazzano	X
Ripalta Arpina	X

**LEGENDA**

- Ambito di Ripalta
- Confine provinciale
- Progettualità:
- Già realizzate
- ◐ In corso di realizzazione
- Ancora da realizzare



# Rassegna Stampa e keywords

## RASSEGNA STAMPA

## KEY WORDS

Casaleto Ceredano, per la scuola primaria un ammodernamento da 350 mila euro

Il percorso didattico del paesaggio padano

Capergnanica: riscoprire la Cappelletta campestre  
Capergnanica (Cremona) - Riscoprire l'arte in bicicletta

Madignano - Ciclabile per Crema, completamente entro il 2023

Riqualificazione energetica scuola primaria Casaleto Ceredano

Bosco didattico: Ecomuseo del Paesaggio Padano e Cascina Stella di Castelleone

### BIODIVERSITÀ

Riqualificazione energetica degli edifici di proprietà comunale di Capergnanica

### ENERGIA

### BONIFICHE

Nuova pista ciclabile Madignano-Crema

### MOBILITÀ

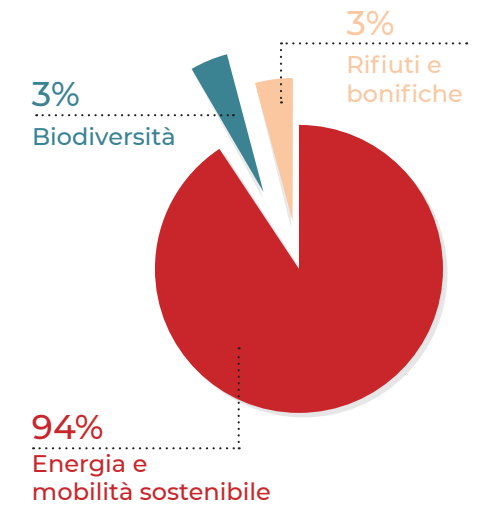
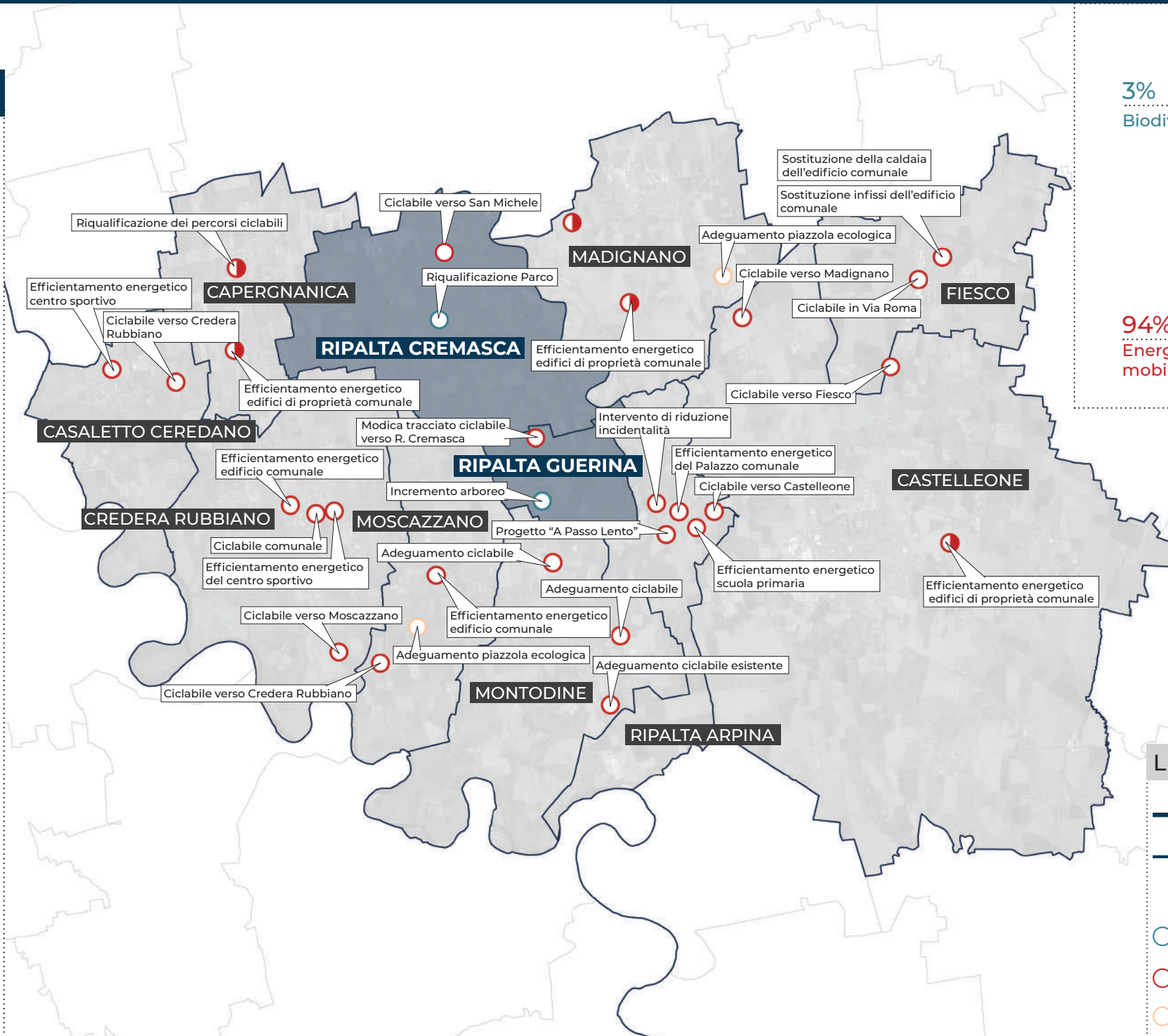

Progetto "Riscoprire l'arte in bicicletta" a Capergnanica

Riqualificazione delle piste ciclabili di Copergnanica

## 2. INDIRIZZARE > Progetti ancora da realizzare suddivisi per i 3 temi

Ambito 2\_ Ripalta Cremasca e Ripalta Guerina

### RIPALTE



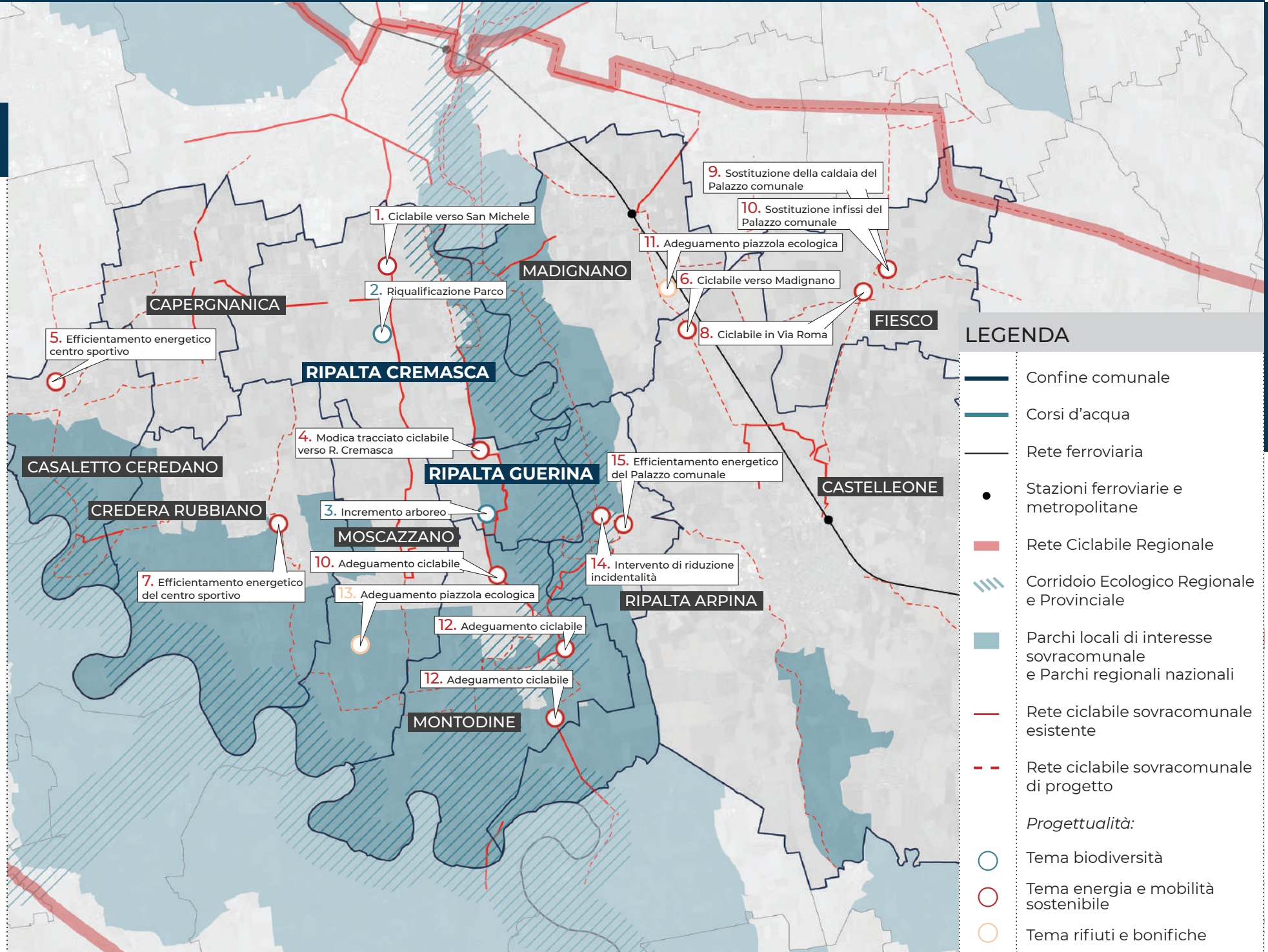
### LEGENDA

- Ambito di Ripalta
- Confine provinciale
- Progettualità:
- Tema biodiversità
- Tema energia e mobilità sostenibile
- Tema rifiuti e bonifiche

### 3. COORDINARE > Le progettualità dei Comuni in ottica sovracomunale

RIPALTA CREMASCA  
RIPALTA GUERINA

1. Miglioramento della sicurezza della ciclabile Ripalta Nuova San Michele
2. Riqualificazione ambientale parco via Mons. Cappellazzi
3. Opere di compensazione in seguito ad infrastruttura viaria su S.P. 591
4. Riqualificazione percorso ciclopedonale Ripalta Cremasca Ripalta Guerina
5. Efficientamento dell'illuminazione centro sportivo
6. Nuova pista ciclabile di collegamento con Madignano
7. Efficientamento energetico centro sportivo
8. Nuova pista ciclabile in Via Roma
9. Efficientamento energetico del Municipio: sostituzione infissi
10. Efficientamento energetico del Municipio: sostituzione caldaia
11. Adeguamento infrastrutturale del Centro Comunale di Raccolta rifiuti
12. Adeguamento pista ciclabile esistente
13. Adeguamento e messa a norma del centro di raccolta differenziata rifiuti - piazzola ecologica
14. Interventi per la riduzione dell'incidentalità stradale
15. Efficientamento energetico dell'edificio comunale



**LEGENDA**

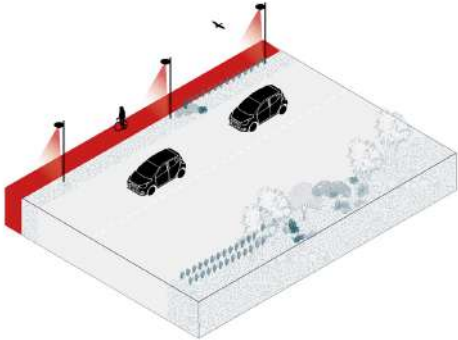


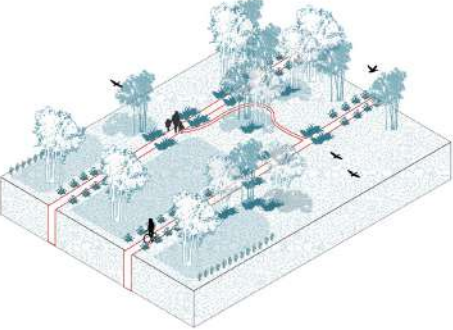
- Confine comunale
- Corsi d'acqua
- Rete ferroviaria
- Stazioni ferroviarie e metropolitane
- Rete Ciclabile Regionale
- ▨ Corridoio Ecologico Regionale e Provinciale
- Parchi locali di interesse sovracomunale e Parchi regionali nazionali
- Rete ciclabile sovracomunale esistente
- - - Rete ciclabile sovracomunale di progetto

*Progettualità:*

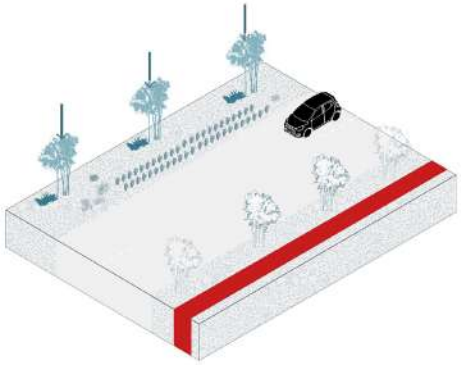


- Tema biodiversità
- Tema energia e mobilità sostenibile
- Tema rifiuti e bonifiche

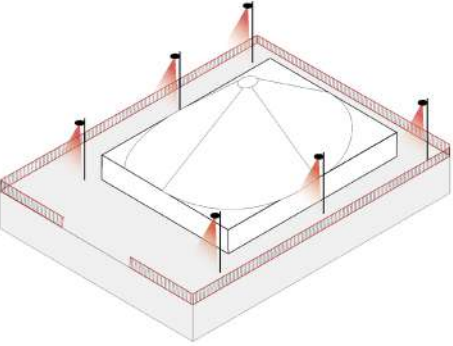

# PIANO D'AZIONE

Questo documento raccoglie gli esiti del lavoro svolto nell'ambito del Protocollo di collaborazione per il supporto ai Comuni nel coordinamento degli interventi di compensazione ambientale collegati alle concessioni per lo stoccaggio del gas in sottterraneo della Società Stogit sottoscritto tra Regione Lombardia e ANCI Lombardia in data 27.11.2020, ed in particolare del servizio di assistenza tecnica indirizzato a supportare una attività di co-progettazione interistituzionale affidato da ANCI Lombardia a KCity s.r.l. nel periodo compreso tra giugno e dicembre 2021

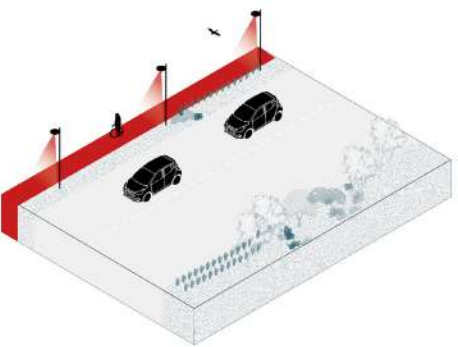

RIPALTA CREMASCA	Risorse STOGIT	Intervento	Descrizione	Costo	RL 10%		RL 5%		
	€			€	Icona	€	Descrizione	€	
	€ 173.913	1. Miglioramento della sicurezza della ciclabile Ripalta Nuova San Michele	<p>Nel corso dell'anno 2008 - 2009 questa amministrazione ha realizzato una pista ciclabile che attraversa il territorio sino a Crema partendo dalla piazzola ecologica e oltrepassando il centro abitato di San Michele. Un tratto della ciclabile presenta alcune criticità legate ad un restringimento che si intende migliorare.</p> <p>Questa amministrazione intende pertanto: ricalibrare una porzione della ciclabile mediante l'allargamento ed il conseguente spostamento dell'asse viario stradale; realizzare un ponte ciclopedonale oltrepassante la Roggia Acqua Rossa, a sud del tratto di ciclabile di cui sopra, per il collegamento fra la ciclabile per Crema e la ciclabile che taglia il territorio in direzione est-ovest (Ripalta Nuova - Bolzone)</p>	€ 200.000		€ 17.391	L'intervento implementa la rete ciclabile in scala provinciale, realizzando migliorie del tratto di collegamento con il Comune Crema.	€ 8.696	
	€ 221.733	2. Riqualificazione ambientale parco via Mons. Cappellazzi	<p>L'area interessata dall'intervento è la porzione di area ricompresa all'interno del Centro Sportivo di via XXIV Maggio con accesso dalla via Mons. Cappellazzi avente un'estensione di circa 3.000 mq</p> <p>L'intervento prevede la sistemazione a verde e la piantumazione dell'intera area residuale. Il progetto comprende la costruzione di: una struttura coperta - padiglione musicale - realizzata per poter ospitare eventi all'aperto nella stagione primaverile-estiva avente una superficie coperta di circa 200 mq e la formazione di uno spazio pavimentato antistante ad anfiteatro di circa 350 mq;</p>	€ 395.645		€ 22.173	L'intervento incrementa la possibilità di fruizione del parco di via Mons. Cappellazzi della comunità locale ma anche quella a scala sovralocale, considerata la posizione dello stesso parco rispetto al contesto urbano.	€ 11.087	
	€ 395.646			€ 595.645		€ 39.565		€ 19.782	

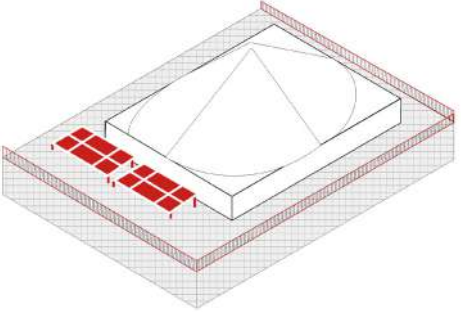

# PIANO D'AZIONE

RIPALTA GUERINA	Risorse STOGIT	Intervento	Descrizione	Costo	RL 10%		RL 5%			
	€ 78.261	3. Opere di compensazione in seguito ad infrastruttura viaria su S.P. 591	L'intervento avviene mediante la realizzazione di una rotonda all'intersezione presente al km 45+900. Le opere di compensazione previste comprendono, secondo le prescrizioni rese dal Parco del Serio con verbale in sede di valutazione del progetto pervenuto in data 18.08.2020, la formazione arborea ad equipaggiamento della via Stradoncello: una strada comunale posta a sud del centro abitato e non direttamente interessata dall'intervento.	€ 90.000		€ 7.826	Il progetto contribuisce alle strategie territoriali definite dal PLIS "Parco del Serio" e implementa la rete ecologica provinciale e regionale.			€ 3.913
	€ 116.029	4. Riqualificazione percorso ciclopedonale Ripalta Cremasca Ripalta Guerina	Nel corso dell'anno 2011 è stato realizzato un percorso ciclopedonale che collega il centro abitato di Ripalta Cremasca con Ripalta Guerina posto in fregio alla S.P. 591 in lato est. Il tratto terminale presenta alcune curve che lo rendono alquanto pericoloso. L'intenzione dell'amministrazione comunale è quella di rivedere la posizione del tracciato spostandone il sedime lungo il lato est al fine di allontanare il tracciato quanto più possibile dalla strada provinciale e migliorare la sicurezza. La realizzazione di questo tratto comporterà la dismissione del tratto esistente con ripristino ambientale dell'area di risulta.	€ 133.433		€ 11.603	L'intervento implementa la rete ciclabile in scala provinciale realizzando migliorie del tratto di collegamento con il Comune di Ripalta Cremasca.			€ 5.801
€ 194.290			€ 223.433		€ 19.429	€ 9.714				


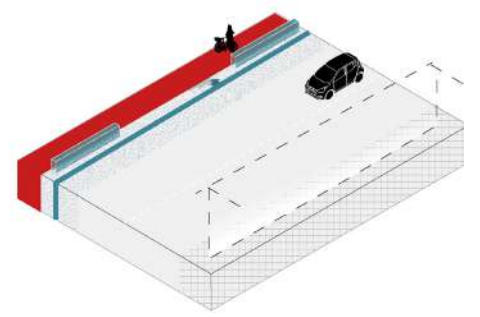

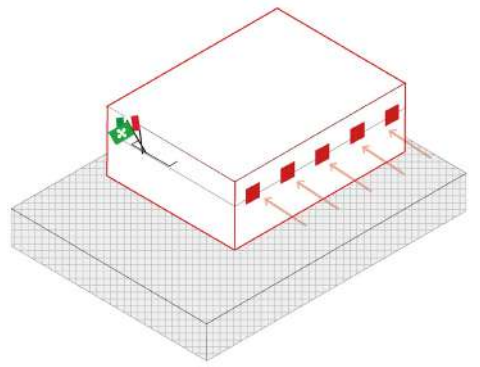

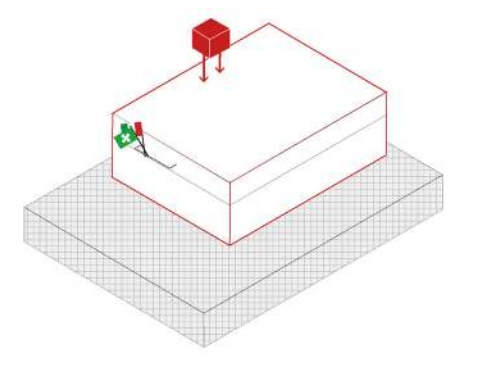
CASALETTO CEREDANO	Risorse STOGIT	Intervento	Descrizione	Costo	RL 10%		RL 5%			
	€ 3.015	5. Efficientamento dell'illuminazione	Il progetto prevede la sostituzione delle lampade a sodio esistente con lampade a led e la contemporanea posa su palo di nuovi tre punti luce a led al fine di incrementare e migliorare l'illuminazione del centro sportivo comunale la cui superficie, comprensiva dei campi da gioco e dalle strutture sopra descritte, è di circa 20.000 mq. Le lampade oggetto della sostituzione riguardano l'illuminazione dei camminamenti.	€ 5.000		€ 301	L'intervento contribuisce all'implementazione del PEAR, sostenendo il raggiungimento degli obiettivi ambientali definiti dal Pacchetto europeo Clima-Energia 2020. Dell'efficientamento energetico dell'impianto sportivo potranno usufruire non solo i cittadini del Comune oggetto dell'intervento, ma anche quelli dei Comuni contermini che a tale impianto sportivo fanno riferimento.			€ 151
	€ 3.015			€ 5.000		€ 301	€ 151			

# PIANO D'AZIONE

CASTELLEONE	Risorse STOGIT	Intervento	Descrizione	Costo	RL 10%		RL 5%		
	€ 185.329	6. Nuova pista ciclabile di collegamento con Madignano	Intervento di realizzazione di un tratto ciclabile di collegamento Castelleone-Madignano per completare il collegamento con la rete ciclabile provinciale. Si prevedono attività di pavimentazione, illuminazione ed esproprio laddove necessario	€ 791.600		€ 18.533	L'intervento implementa la rete ciclabile in scala provinciale realizzando un nuovo tratto di collegamento con il Comune di Madignano.	€ 9.266	
	€ 185.329			€ 791.600		€ 18.533		€ 9.266	

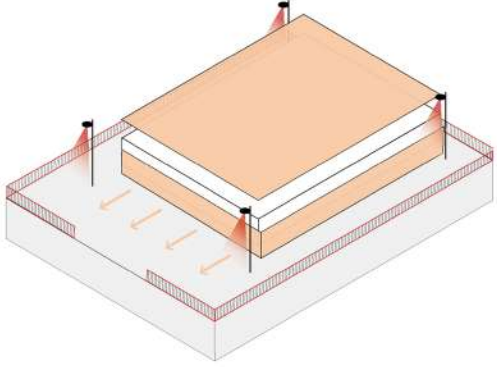

CREDERA RUBBIANO	Risorse STOGIT	Intervento	Descrizione	Costo	RL 10%		RL 5%		
	€ 73.165	7. Efficientamento energetico centro sportivo	L'intervento implementa la qualificazione energetica del centro sportivo e del vicino polo scolastico comunale attraverso la realizzazione di un impianto fotovoltaico posizionato sulla copertura del palestra comunale ed integrato da un sistema di accumulo al fine di utilizzare l'energia prodotta anche nelle ore serali.	€ 84.140		€ 7.317	L'intervento contribuisce all'implementazione del PEAR, sostenendo il raggiungimento degli obiettivi ambientali. Dell'efficientamento energetico dell'impianto sportivo potranno usufruire non solo i cittadini del Comune oggetto dell'intervento, ma anche quelli dei Comuni contermini che a tale impianto sportivo fanno riferimento.	€ 3.658	
	€ 73.165			€ 84.140		€ 7.317		€ 3.658	

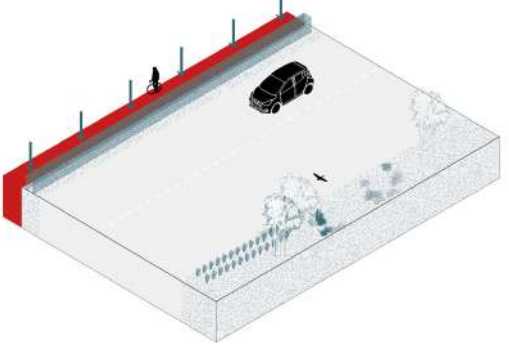

# PIANO D'AZIONE

Risorse STOGIT	Intervento	Descrizione	Costo	RL 10%		RL 5%		
€ 24.687	8. Nuova pista ciclabile in Via Roma	L'intervento prevede il completamento di alcune opere di urbanizzazione per rendere la via principale del borgo totalmente funzionale e sicura vista la presenza della sede di numerosi servizi pubblici. Gli interventi previsti sono la realizzazione di sponde e protezioni sulla roggia Maltraversa; la ciclopedonale a sbalzo e attraversamento della roggia Maltraversa; la realizzazione di muratura a secco lungo l'argine ovest della roggia Maltraversa; la realizzazione del nuovo percorso pedonale lungo l'argine compreso tra la roggia Maltraversa e Madonna Gaiazza; la realizzazione delle opere di finitura e completamento.	€ 303.925		€ 2.469	L'intervento implementa la rete ciclabile in scala provinciale realizzando un nuovo tratto di collegamento con la rete esistente.	€ 1.234	
€/ * valore sopraindicato	9. Efficientamento energetico del Municipio: sostituzione infissi	L'intervento è finalizzato al miglioramento del bilancio termico dell'edificio e della sicurezza. Gli infissi esistenti sono strutture ormai obsolete, vetuste e fonte di notevoli ponti termici. I serramenti esterni saranno smontati e sostituiti con dei nuovi con struttura in alluminio e vetrata isolante con trasmittanza a norma di legge e di sicurezza. Per conseguire un'elevata prestazione energetica dello stabile, si provvederà alla sostituzione dei cassonetti e del blocco tapparella con nuovi elementi in pvc.	€ 50.495		€/ * valore sopraindicato	L'intervento contribuisce all'implementazione del PEAR, sostenendo il raggiungimento degli obiettivi ambientali. Del miglioramento energetico/climatico del Municipio potranno giovare anche associazioni e operatori economici che non gravano direttamente sullo stesso Comune ma che a questo fanno riferimento per politiche/interventi sovracomunali.	€/ * valore sopraindicato	
	10. Efficientamento energetico del Municipio: sostituzione caldaia	L'intervento è finalizzato al miglioramento del bilancio termico dell'edificio e della sicurezza. Si rendono necessarie le seguenti opere ed i seguenti materiali: smontaggio caldaia con smaltimento presso discarica abilitata; sostituzione caldaia con caldaia tipo murale a condensazione: Kw focolare 76 Classe A Classe V di emissioni NOx secondo norma tecnica EN 297; installazione dei relativi accessori per il corretto funzionamento.	€ 17.690		€/ * valore sopraindicato	L'intervento contribuisce all'implementazione del PEAR, sostenendo il raggiungimento degli obiettivi ambientali. Del miglioramento energetico/climatico del Municipio potranno giovare anche associazioni e operatori economici che non gravano direttamente sullo stesso Comune ma che a questo fanno riferimento per politiche/interventi sovracomunali.	€/ * valore sopraindicato	
€ 24.687			€ 372.110		€ 2.469		€ 1.234	

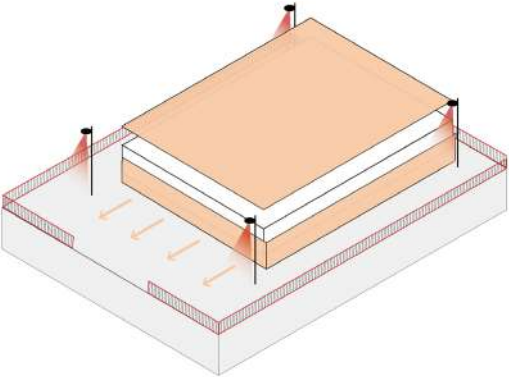

FIESCO

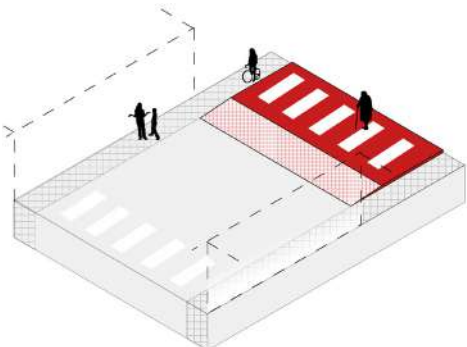


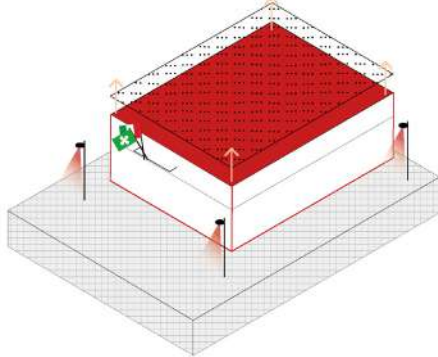
# PIANO D'AZIONE

MADIGNANO	Risorse STOGIT	Intervento	Descrizione	Costo	RL 10%		RL 5%		
	€ 37.407	11. Adeguamento infrastrutturale del Centro Comunale di Raccolta rifiuti	Linea Gestione, in veste di gestore del servizio di igiene urbana, ha promosso uno studio volto a valutare l'adeguatezza dei centri di raccolta nel Cremasco. Nel caso di Madignano, per la messa a norma del centro, si prevedono interventi obbligatori (es. la certificazione degli impianti), consigliati (es. il rifacimento dell'illuminazione) e facoltativi (es. nuove opere di elettrificazione dei cancelli).	€ 53.674		€ 3.741	L'amministrazione si impegna ad aderire al doc di linee guida definito in condivisione con i Comuni dell'ambito e Linea Gestione per l'adeguamento infrastrutturale dei centri comunali di raccolta rifiuti. Ovvero, il miglioramento della raccolta sovracomunale dei rifiuti attraverso una politica di gestione dei rifiuti migliorerà la gestione del servizio da parte dell'operatore in tutti i Comuni coinvolti.	€ 1.870	
	€ 37.407			€ 53.674		€ 3.741		€ 1.870	

MONTODINE	Risorse STOGIT	Intervento	Descrizione	Costo	RL 10%		RL 5%		
	€ 36.284	12. Adeguamento pista ciclabile esistente	L'intervento prevede la posa di siepi lungo il percorso ciclabile affiancato alla SP 591 CREMASCA.	€ 41.727		€ 3.628	L'intervento di adeguamento interessa percorsi ciclabili esistenti appartenenti alla maglia di interesse provinciale attraverso la posa di siepi. La piantumazione, oltre a contribuire al miglioramento della rete ecologica locale in un sistema ambientale d'area vasta, contribuisce a migliorare la qualità del servizio non solo per i cittadini direttamente interessati ma anche per quelli dei Comuni circostanti.	€ 1.814	
	€ 36.284			€ 41.727		€ 3.628		€ 1.814	

# PIANO D'AZIONE

MOSCAZZANO	Risorse STOGIT	Intervento	Descrizione	Costo	RL 10%	RL 5%	
	€ 47.725	13. Adeguamento e messa a norma del centro di raccolta differenziata rifiuti – piazza ecologica	<p>Il centro di raccolta esistente è situato in un'area di 2.025 mq posta ad ovest del centro abitato a confine con il Cimitero Comunale.</p> <p>Il progetto propone la messa a norma dell'area mediante: la fornitura e posa in opera di nuovo box prefabbricato per il personale di custodia con annesso bagno, la realizzazione tettoia per deposito olii e apparecchi Raee, il rifacimento della pavimentazione esistente in asfalto, la formazione di vasca di prima pioggia e desolatrice per la raccolta delle acque piovane, l'adeguamenti elettrici, la formazione sistema per il controllo degli accessi, la formazione siepe per la mitigazione ambientale, l'introduzione della segnaletica orizzontale e verticale.</p>	€ 54.884	 € 4.772	<p>L'amministrazione si impegna ad aderire al doc di linee guida definito in condivisione con i Comuni dell'ambito e Linea Gestione per l'adeguamento infrastrutturale dei centri comunali di raccolta rifiuti.</p> <p>Ovvero, il miglioramento della raccolta sovracomunale dei rifiuti attraverso una politica di gestione dei rifiuti migliorerà la gestione del servizio da parte dell'operatore in tutti i Comuni coinvolti.</p>	
	€ 47.725			€ 54.884	€ 4.772	€ 2.386	

RIPALTA ARPINA	Risorse STOGIT	Intervento	Descrizione	Costo	RL 10%	RL 5%	
	€ 13.330	14. Interventi di miglioramento della mobilità in centro urbano	<p>L'intervento è volto alla riduzione della velocità dei mezzi veicolari che sono anche di tipo pesante, sia commerciale che agricolo vista la presenza di numerose cascine agricole poste al confine del centro abitato. I lavori previsti comporteranno quindi la realizzazione, nei pressi della piazzetta della Chiesette, di una zona (circa 15 ml) della sede stradale sopraelevata al fine di creare un impedimento alla velocità.</p>	€ 14.600	 € 1.333	<p>Intervento lungo tratto di via Risorgimento (SP 52), nel migliorare la sicurezza dell'infrastruttura nel contesto urbano nel quale interviene, assicurerà anche quella extra urbana che tale infrastruttura utilizza.</p>	
	€ 24.806	15. Efficientamento energetico dell'edificio comunale	<p>Intervento prevede la sostituzione dei serramenti, degli impianti, del manto di copertura in amianto.</p>	€ 29.257	 € 2.480,3	<p>L'intervento contribuisce all'implementazione del PEAR, sostenendo il raggiungimento degli obiettivi ambientali.</p> <p>Del miglioramento energetico/climatico del Municipio potranno giovare anche le associazioni e gli operatori economici che non gravano direttamente sullo stesso Comune ma che a questo fanno riferimento per politiche/interventi sovracomunali.</p>	€ 1.240,3
	€ 38.136			€ 43.857	€ 3.813,6	€ 1.906,8	

# 1. MAPPARE > Opere e iniziative in materia di compensazioni ambientali

Ambito 3 \_ Sergnano

Partecipazione dei Comuni nella raccolta dei materiali

## SERGNANO



Camisano



Campagnola Cremasca



Caravaggio



Casale Cremasco-Vidolasco



Castel Gabbiano



Isso



Mozzanica



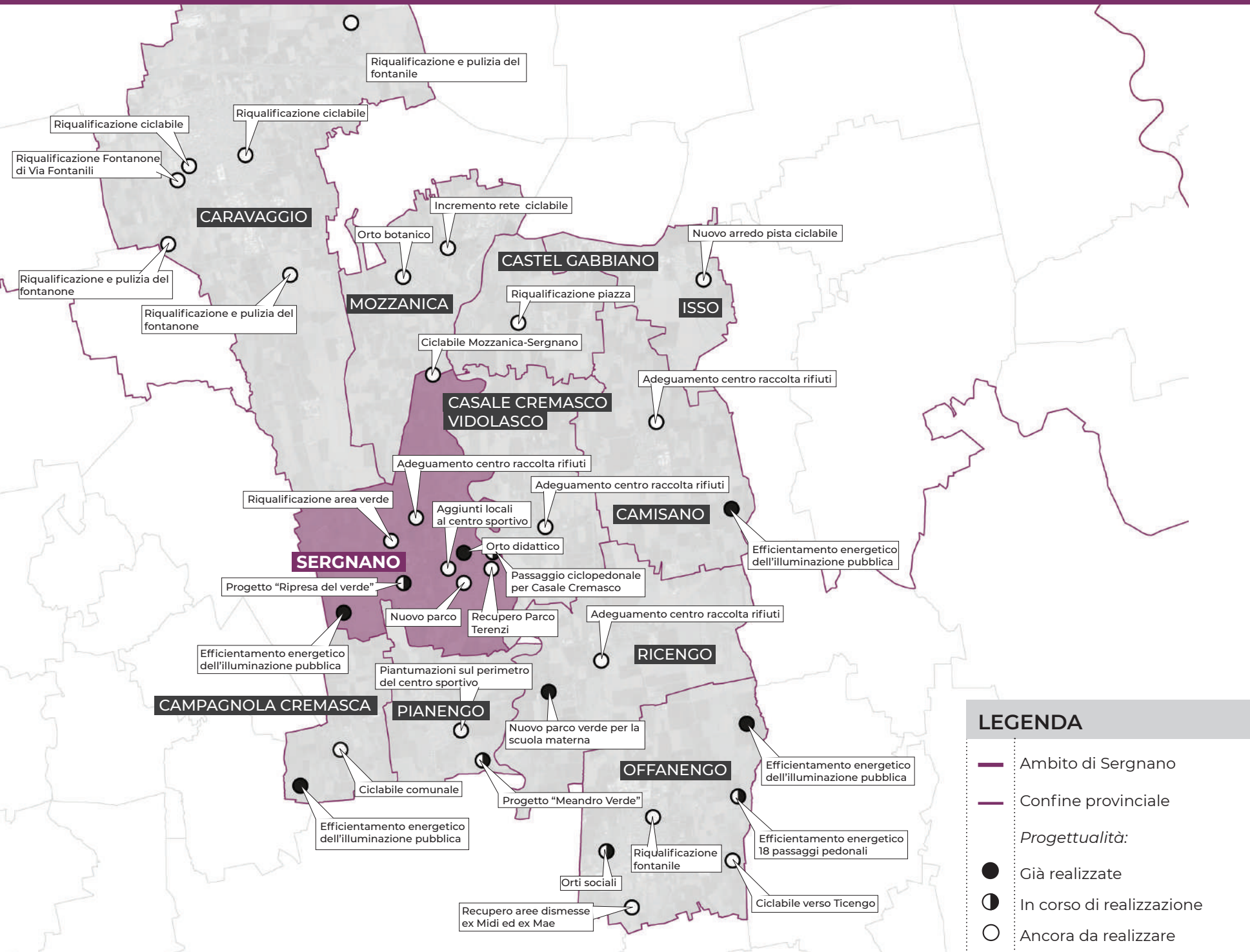
Offanengo



Pianengo



Ricengo



### LEGENDA

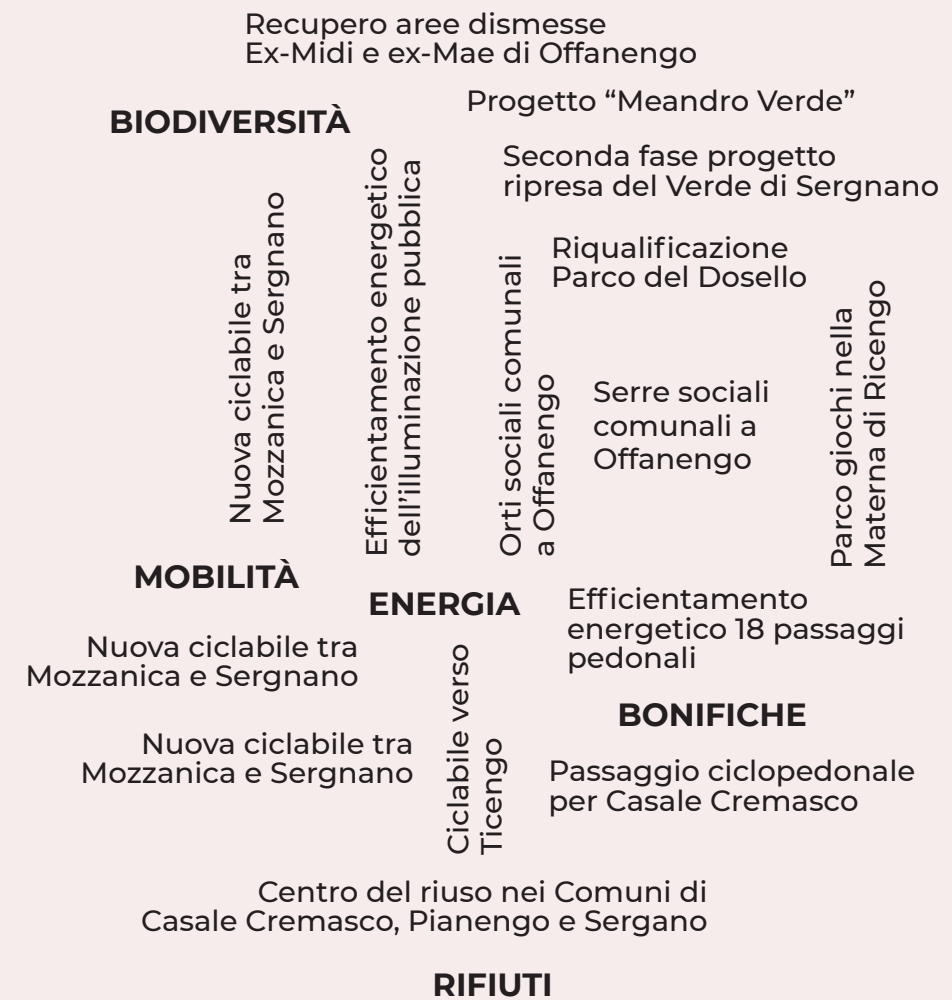
- Ambito di Sergnano
- Confine provinciale
- Progettualità:*
- Già realizzate
- ◐ In corso di realizzazione
- Ancora da realizzare

# Rassegna Stampa e keywords

## RASSEGNA STAMPA

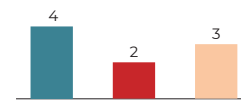


## KEY WORDS



## 2. INDIRIZZARE > Progetti ancora da realizzare suddivisi per i 3 temi

### SERGNANO



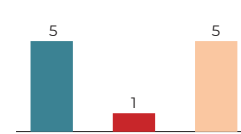
Sergnano



Camisano




Campagnola Cremasca



Caravaggio



Casale Cremasco-Vidolasco



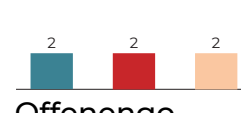
Castel Gabbiano



Isso



Mozzanica



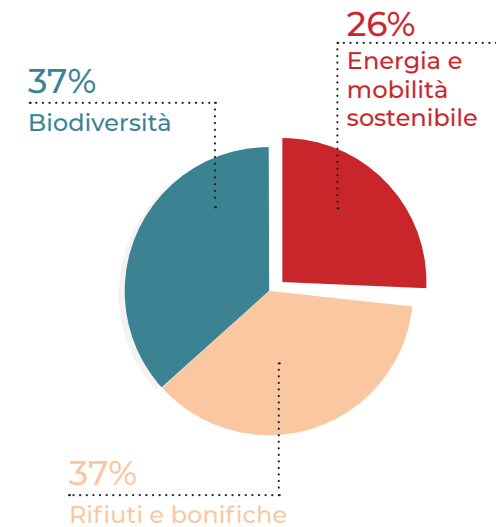
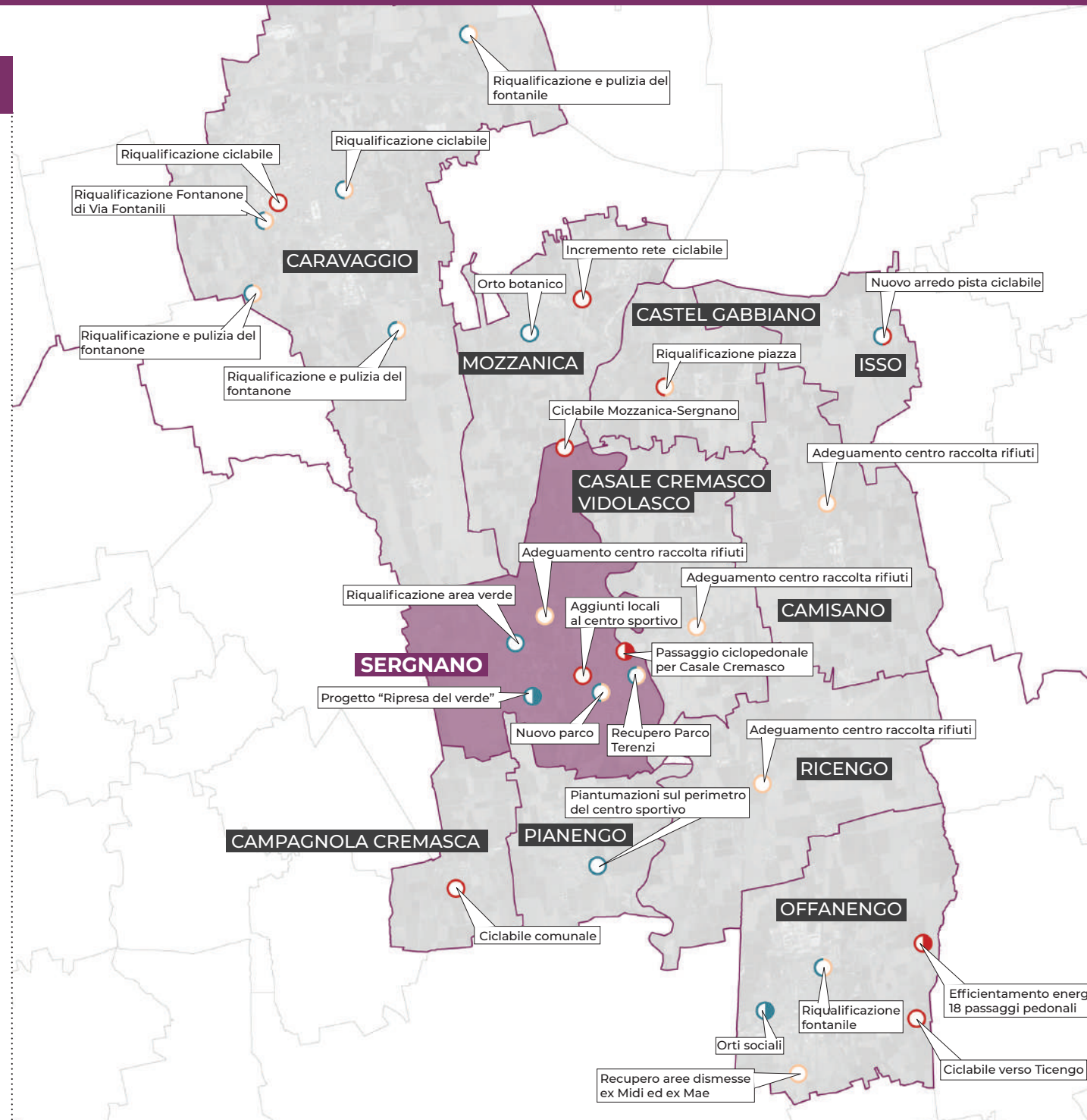
Offenengo



Pianengo



Ricengo



### LEGENDA

— Ambito di Sergnano

— Confine provinciale

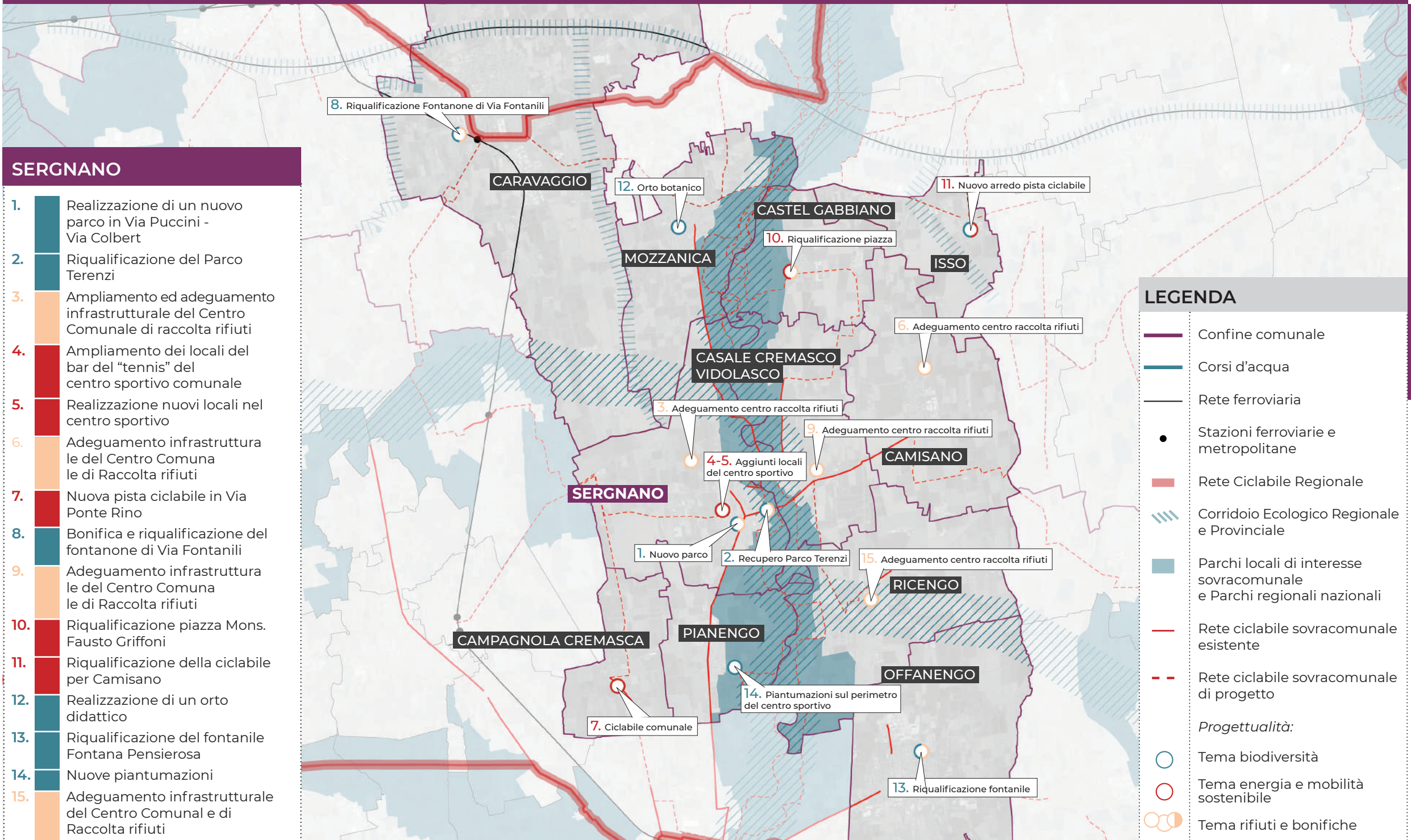
Progettualità:

○ Tema biodiversità

○ Tema energia e mobilità sostenibile

○ Tema rifiuti e bonifiche

### 3. COORDINARE > Le progettualità dei Comuni in ottica sovracomunale



#### SERGNANO

1. Realizzazione di un nuovo parco in Via Puccini - Via Colbert
2. Riquilificazione del Parco Terenzi
3. Ampliamento ed adeguamento infrastrutturale del Centro Comunale di raccolta rifiuti
4. Ampliamento dei locali del bar del "tennis" del centro sportivo comunale
5. Realizzazione nuovi locali nel centro sportivo
6. Adeguamento infrastrutturale del Centro Comunale di Raccolta rifiuti
7. Nuova pista ciclabile in Via Ponte Rino
8. Bonifica e riquilificazione del fontanone di Via Fontanilli
9. Adeguamento infrastrutturale del Centro Comunale di Raccolta rifiuti
10. Riquilificazione piazza Mons. Fausto Griffoni
11. Riquilificazione della ciclabile per Camisano
12. Realizzazione di un orto didattico
13. Riquilificazione del fontanile Fontana Pensierosa
14. Nuove piantumazioni
15. Adeguamento infrastrutturale del Centro Comunale e di Raccolta rifiuti

#### LEGENDA

- Confine comunale
  - Corsi d'acqua
  - Rete ferroviaria
  - Stazioni ferroviarie e metropolitane
  - Rete Ciclabile Regionale
  - ▨ Corridoio Ecologico Regionale e Provinciale
  - Parchi locali di interesse sovracomunale e Parchi regionali nazionali
  - Rete ciclabile sovracomunale esistente
  - - - Rete ciclabile sovracomunale di progetto
- Progettualità:*
- Tema biodiversità
  - Tema energia e mobilità sostenibile
  - Tema rifiuti e bonifiche

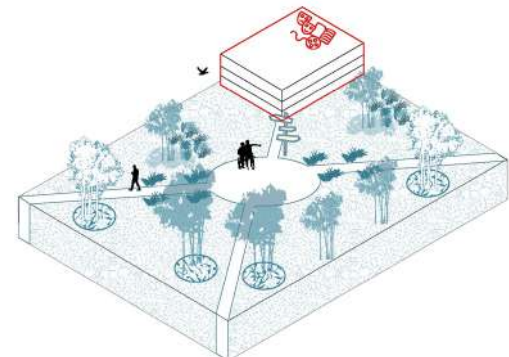
Ambito 3 - Serignano

# PIANO D'AZIONE


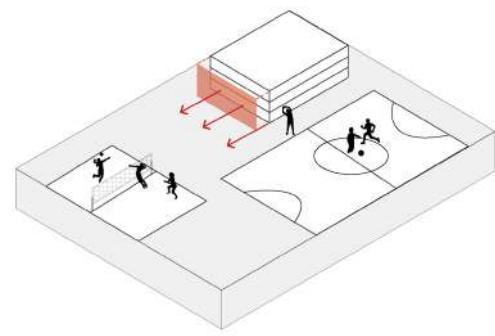

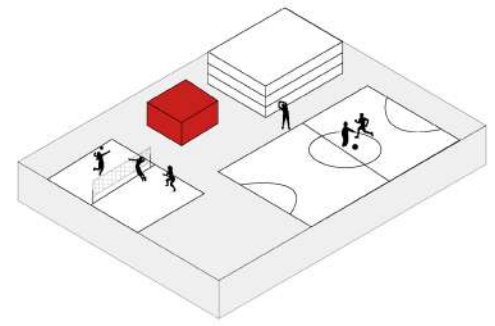
Questo documento raccoglie gli esiti del lavoro svolto nell'ambito del Protocollo di collaborazione per il supporto ai Comuni nel coordinamento degli interventi di compensazione ambientale collegati alle concessioni per lo stoccaggio del gas in sottterraneo della Società Stogit sottoscritto tra Regione Lombardia e ANCI Lombardia in data 27.11.2020, ed in particolare del servizio di assistenza tecnica indirizzato a supportare una attività di co-progettazione interistituzionale affidato da ANCI Lombardia a KCity s.r.l. nel periodo compreso tra giugno e dicembre 2021


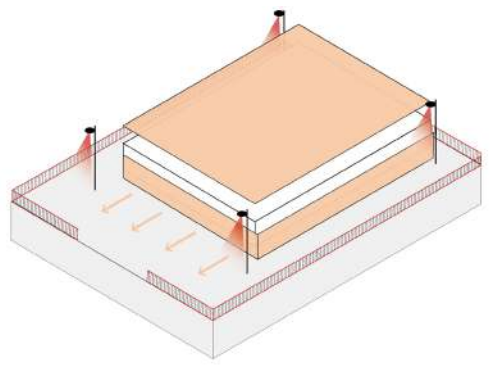
Ambito 3 \_ Sergnano

SERGNANO




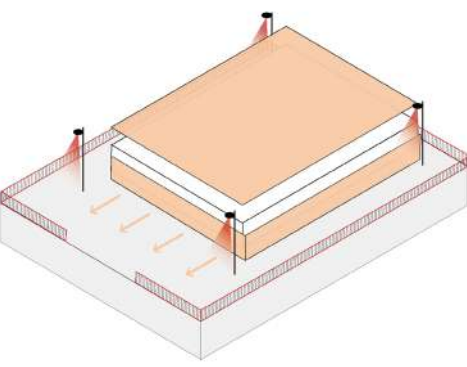

Risorse STOGIT	Intervento	Descrizione	Costo	RL 10%	RL 5%			
€ 105.029	1. Realizzazione di un nuovo parco in Via Puccini - Via Colbert	L'area di dimensioni 50 x 50 metri è di proprietà STOGIT concessa in comodato d'uso gratuito al comune di Sergnano. La scelta è quella di recuperare e riqualificare un'area che al momento si presenta degradata e brulla, in quanto il pozzo minerario di proprietà STOGIT è stato chiuso e dismesso a partire dal 2013. Le lavorazioni principali saranno: la realizzazione di nuova recinzione che divida l'area destinata al comune di Sergnano, dall'area che rimane di proprietà Stogit; il riporto di terra per sistemazione interna dello spazio destinato a parco; la piantumazione e realizzazione di area a verde.	€ 120.783	 	€ 10.503	L'intervento si inserisce in un contesto urbano a prevalente destinazione residenziale, implementando il disegno di rete ecologica provinciale.	€ 5.251	
€ 246.612	2. Riqualificazione del Parco Terenzi	Il progetto prevede una riqualificazione del parco che coinvolgerà tutti gli elementi presenti, dalla ricostituzione del patrimonio arboreo alla realizzazione di nuovi percorsi interni. L'edificio, già presente all'interno del Parco, sarà recuperato e destinato a nuovo centro culturale. Sarà posta particolare attenzione alla normativa in campo energetico ed ambientale e risulterà prioritaria la progettazione nella scelta dei materiali e delle tecnologie in grado di contenere al massimo i consumi energetici. Particolare attenzione sarà rivolta all'utilizzo di materiali ecologici nel rispetto della sostenibilità ambientale.	€ 283.604	  	€ 24.661	L'intervento implementa la Rete Ecologica Provinciale e Regionale e contribuisce all'implementazione del PEAR, sostenendo il raggiungimento degli obiettivi ambientali definiti dal Pacchetto europeo Clima-Energia 2020 (ridurre i consumi energetici negli edifici e nelle strutture pubbliche e ad uso pubblico, residenziali e non residenziali, valorizzando il ruolo esemplare).	€ 12.331	
€ 399.110	3. Ampliamento ed adeguamento infrastrutturale del Centro Comunale di raccolta rifiuti	Linea Gestione, in veste di gestore del servizio di igiene urbana, ha promosso uno studio volto a valutare l'adeguatezza dei centri di raccolta nel Cremasco. Nel caso di Sergnano si prevede: la realizzazione di un deposito per la custodia di rifiuti pericolosi; la formazione di impianto di raccolta di acque meteoriche; la realizzazione di opere di allaccio alla pubblica fognatura comunale; la realizzazione di nuova linea elettrica di alimentazione interna. Si prevede di realizzazione una convenzione con i Comuni confinanti per l'utilizzo del centro di raccolta.	€ 458.977		€ 39.911	L'intervento contribuisce all'implementazione del PEAR, sostenendo il raggiungimento degli obiettivi ambientali. Del miglioramento energetico/climatico del Municipio potranno giovare anche le associazioni e gli operatori economici che non gravano direttamente sullo stesso Comune ma che a questo fanno riferimento per politiche/interventi sovracomunali.	€ 19.956	

# PIANO D'AZIONE

Risorse STOGIT	Intervento	Descrizione	Costo	RL 10%		RL 5%		
SERGNANO	€ 210.059	4. Ampliamento dei locali del bar del "tennis" del centro sportivo comunale	€ 241.568		€ 21.006	L'intervento contribuisce all'implementazione del PEAR, sostenendo il raggiungimento degli obiettivi ambientali. Del miglioramento energetico/climatico del centro sportivo potranno giovare anche le associazioni e i cittadini che non gravano direttamente sullo stesso Comune ma che a questo fanno riferimento per interventi sovracomunali.	€ 10.503	
	€ 42.012	5. Realizzazione nuovi locali nel centro sportivo	€ 48.314		€ 4.201	L'intervento contribuisce all'implementazione del PEAR, sostenendo il raggiungimento degli obiettivi ambientali. Del miglioramento energetico/climatico del centro sportivo potranno giovare anche le associazioni e i cittadini che non gravano direttamente sullo stesso Comune ma che a questo fanno riferimento per interventi sovracomunali.	€ 2.101	
	€ 1.002.823		€ 1.153.246		€ 100.282		€ 50.141	

Risorse STOGIT	Intervento	Descrizione	Costo	RL 10%		RL 5%		
CAMISANO	€ 57.186	6. Adeguamento infrastrutturale del Centro Comunale di Raccolta rifiuti	€ 85.995		€ 5.719	L'amministrazione si impegna ad aderire al doc di linee guida definito in condivisione con i Comuni dell'ambito e Linea Gestioni per l'adeguamento infrastrutturale dei centri comunali di raccolta rifiuti. Ovvero, il miglioramento della raccolta sovracomunale dei rifiuti -attraverso una politica di gestione dei rifiuti - migliorerà la gestione del servizio da parte dell'operatore in tutti i Comuni coinvolti.	€ 2.859	
	€ 57.186		€ 85.995		€ 5.719		€ 2.859	

# PIANO D'AZIONE

CAMPAGNOLA CREMASCA	Risorse STOGIT	Intervento	Descrizione	Costo	RL 10%		RL 5%		
	€ 17.279	7. Nuova pista ciclabile in Via Ponte Rino	Intervento di realizzazione di una pista ciclopedonale nel tratto compreso tra il Ponte della Roggia Rino e Viale Mons. Luigi Dossena. Per la realizzazione sono necessarie azioni di esproprio.	€ 98.300		€ 1.728	L'intervento implementa il disegno della rete ciclabile in scala provinciale, realizzando un nuovo tratto interconnesso con la rete esistente.	€ 864	
	€ 17.279			€ 98.300		€ 1.728		€ 864	
CARAVAGGIO	Risorse STOGIT	Intervento	Descrizione	Costo	RL 10%		RL 5%		
	€ 50.550	8. Bonifica e riqualificazione del fontanone di Via Fontanili	Nel complesso gli interventi previsti permettono di attuare azioni di protezione delle opere storico-architettoniche del sito, nonché dei valori ambientali, paesaggistici e di salvaguardia degli aspetti vegetazionali. Per quest'ultimi sono previsti interventi di integrazione della vegetazione arboreo-arbustiva, di creazione di una fascia tampone con la ferroviaria, di contenimento della diffusione di specie esotiche. In più, si prevedono opere di bonifica e di contenimento degli argini.	€ 300.000	 	€ 5.055	L'opera implementa la Rete Ecologica Sovralocale e i contenuti del "Progetto di verifica degli aspetti naturalistici, paesaggistici e idrologici dei fontanili della pianura bergamasca, con formulazione di proposte gestionali finalizzate alla loro conservazione e valorizzazione" redatto dalla Provincia di Bergamo.	€ 2.527	
	€ 50.550			€ 300.000				€ 2.527	
CASALE CREMASCO - VIDOLASCO	Risorse STOGIT	Intervento	Descrizione	Costo	RL 10%		RL 5%		
	€ 79.130	9. Adeguamento infrastrutturale del Centro Comunale di Raccolta rifiuti	Linea Gestione, in veste di gestore del servizio di igiene urbana, ha promosso uno studio volto a valutare l'adeguatezza dei centri di raccolta nel Cremasco. Nel caso di Casale Cremasco-Vidolasco, per la messa a norma del centro, si prevedono interventi obbligatori (es. la posa della tettoia in profilasi di metallo per il deposito di rifiuti pericolosi), consigliati (es. la posa di nuovi pali d'illuminazione) e facoltativi (es. nuove opere di elettrificazione dei cancelli).	€ 91.000		€ 7.913	L'amministrazione si impegna ad aderire al doc di linee guida definito in condivisione con i Comuni dell'ambito e Linea Gestione per l'adeguamento infrastrutturale dei centri comunali di raccolta rifiuti. Ovvero, il miglioramento della raccolta sovracomunale dei rifiuti - attraverso una politica di gestione dei rifiuti - migliorerà la gestione del servizio da parte dell'operatore in tutti i Comuni coinvolti.	€ 3.957	
	€ 79.130			€ 91.000		€ 7.913		€ 3.957	



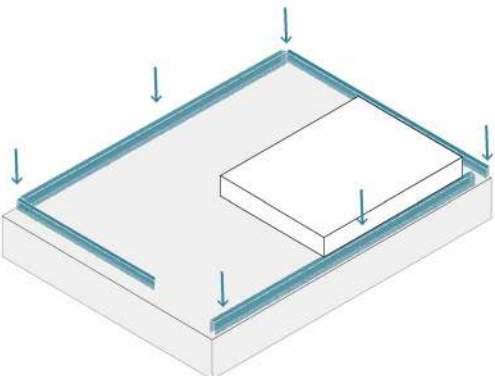

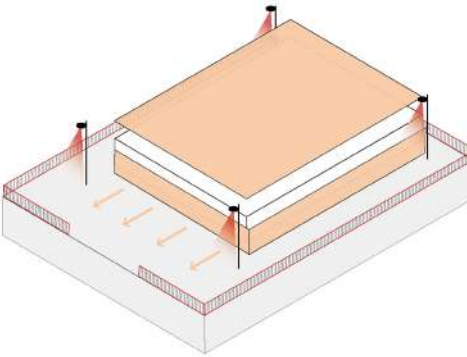
# PIANO D'AZIONE

CASTEL GABBIANO	Risorse STOGIT	Intervento	Descrizione	Costo	RL 10%		RL 5%		
	€ 18.523	10. Riqualificazione piazza Mons. Fausto Griffoni	L'intervento più generale di riqualificazione della piazza (attraverso la rimozione totale degli elementi d'arredo; la rimozione dell'illuminazione esistente; la rimozione della pavimentazione esistente per la pulitura e ri-posa; la demolizione dei pozzetti; la realizzazione di scavi per le reti tecnologiche; la posa di nuovi impianti; la realizzazione di nuova pavimentazione in cubetti di porfido; la riorganizzazione della segnaletica orizzontale e verticale) prevede - con le risorse STOGIT- l'ammodernamento del sistema di illuminazione con predisposizione per nuovi corpi illuminanti a led, capaci di assicurare non solo risparmio energetico ma anche una più alta funzionalità dello spazio pubblico	€ 81.300		€ 1.852	L'intervento contribuisce all'implementazione del PEAR, sostenendo il raggiungimento degli obiettivi ambientali. Della riqualificazione della piazza potranno giovare anche i cittadini che non gravano direttamente sullo stesso comune ma anche quelli dei Comuni circostanti.	€ 926	
	€ 18.523			€ 81.300		€ 1.852		€ 926	

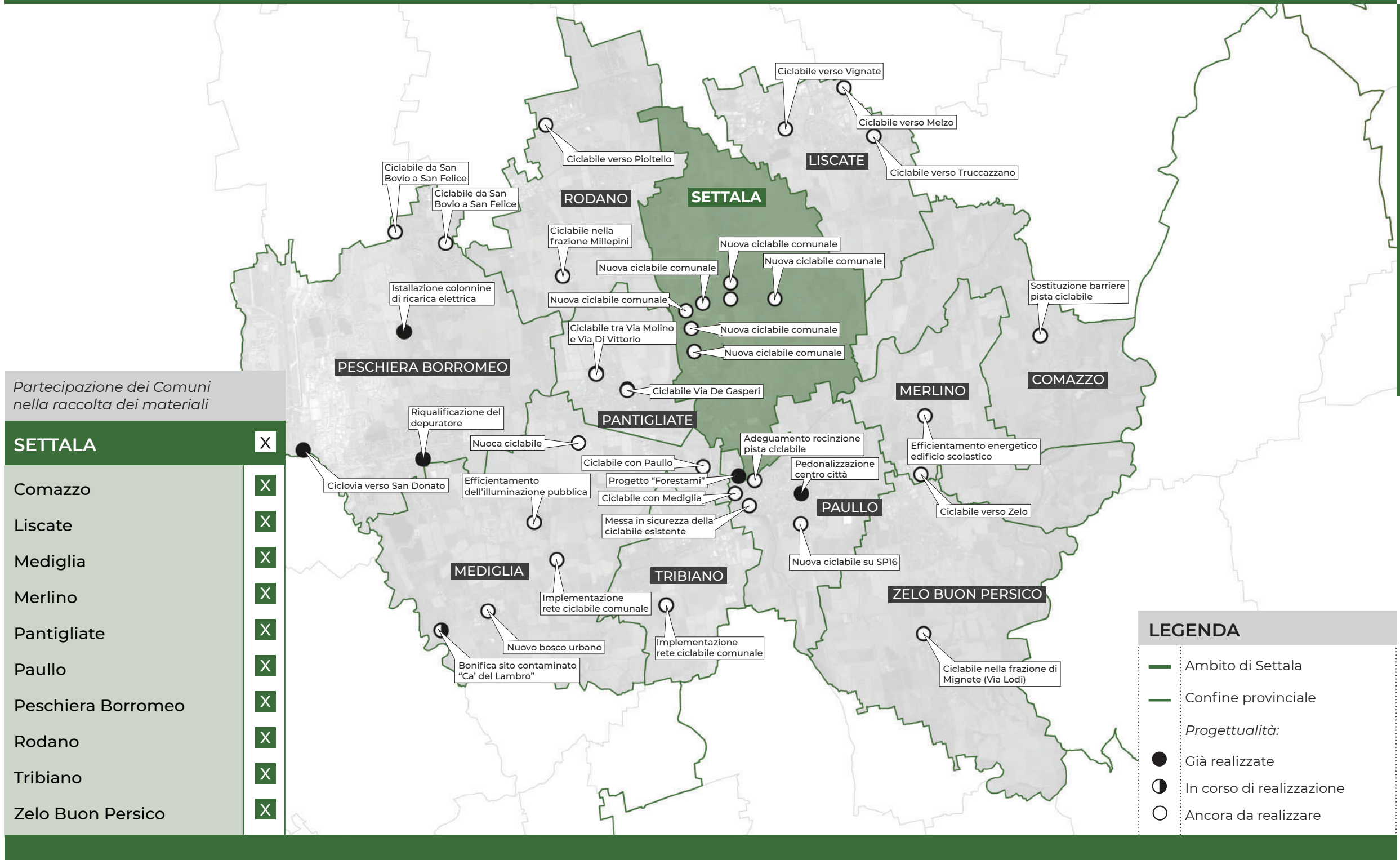
ISSO	Risorse STOGIT	Intervento	Descrizione	Costo	RL 10%		RL 5%		
	€ 3.798	11. Riqualificazione della ciclabile per Camisano	L'intervento prevede nuove piantumazioni lungo la nuova pista ciclabile per Camisano, nonché posa di arredo urbano (cestini, tavolo con panche).	€ 4.367		€ 380	L'intervento di riqualificazione degli elementi della pista ciclabile interessa il contesto comunale ma si colloca su un percorso che è parte della rete ciclabile provinciale rientrando, quindi, in un disegno d'area vasta. La piantumazione, oltre a contribuire al miglioramento della rete ecologica locale in un sistema ambientale d'area vasta, contribuisce a migliorare la qualità del servizio non solo per i cittadini direttamente interessati ma anche per quelli dei Comuni circostanti.	€ 190	
	€ 3.798			€ 4.367		€ 380		€ 190	

MOZZANICA	Risorse STOGIT	Intervento	Descrizione	Costo	RL 10%		RL 5%		
	€ 37.939	12. Realizzazione di un orto didattico	L'intervento prende luogo nell'area ricompresa tra l'edificio della Scuola Primaria e la palestra comunale di via Circonvallazione. L'area sarà caratterizzata da percorsi didattici dove gli utenti (alunni delle scuole e cittadini) possano vedere e studiare le varietà di essenze che verranno piantumate in fregio a detti percorsi. L'area verrà dotata, inoltre, anche di aree di sosta per attività didattiche e ludiche, dotate di sedute e cartellonistiche a descrizione degli scenari descrittivi della Biodiversità.	€ 43.585		€ 3.790	L'intervento si inquadra nel contesto urbano locale, implementando un disegno di rete ecologica provinciale esistente. L'istituto comprensivo a cui si fa riferimento, inoltre, serve tre Comuni contermini abbracciando una scala sovralocale.	€ 1.895	
	€ 37.939			€ 43.585		€ 3.790		€ 1.895	

# PIANO D'AZIONE

	Risorse STOGIT	Intervento	Descrizione	Costo	RL 10%		RL 5%		
	OFFANENGO	€ 17.028	13. Riqualificazione del fontanile <i>Fontana Pensierosa</i>	L'intervento sarà suddiviso in due fasi di lavorazione: la prima si compone della pulizia del contesto con la rimozione di arbusti infestanti, rimozione di alberi caduti all'interno e abbattimento degli alberi non più vegetati all'interno del perimetro d'intervento; nella seconda fase si prevederà invece interventi all'interno e sul fontanile, con la dragatura del fondo, la sistemazione delle spalle e lo spurgo e pulizia delle polle.	€ 19.820		€ 1.703	L'intervento si inquadra nel contesto urbano locale, implementando un disegno di rete ecologica provinciale esistente.	
€ 17.028				€ 19.820		€ 1.703		€ 851	
PIANENGO	€ 37.012	14. Nuove piantumazioni	L'intervento prevede opere di piantumazione di siepi presso il centro sportivo comunale posto all'interno del Parco del Serio e opere di piantumazione di nuove essenze in diverse zone dell'abitato.	€ 42.550		€ 3.700	L'intervento si inquadra nel contesto urbano locale, implementando un disegno di rete ecologica provinciale. Una parte degli interventi avvengono all'interno del Parco del Serio. La piantumazione, oltre a contribuire al miglioramento della rete ecologica locale in un sistema ambientale d'area vasta, contribuisce a migliorare la qualità del servizio non solo per i cittadini direttamente interessati ma anche per quelli dei Comuni circostanti.	€ 1.850	
	€ 37.012			€ 42.550				€ 1.850	
RICENGO	€ 65.368	15. Adeguamento infrastrutturale del Centro Comunale di Raccolta rifiuti	Linea Gestione, in veste di gestore del servizio di igiene urbana, ha promosso uno studio volto a valutare l'adeguatezza dei centri di raccolta nel Cremasco. Nel caso di Ricengo, per la messa a norma del centro, si prevedono interventi obbligatori (es. la realizzazione di una nuova linea elettrica di alimentazione), consigliati (es. la realizzazione della tettoia in profilati di metallo per la copertura RUP) e facoltativi (es. nuove opere di elettrificazione dei cancelli).	€ 75.173		€ 6.537	L'amministrazione si impegna ad aderire al doc di linee guida definito in condivisione con i Comuni dell'ambito e Linea Gestioni per l'adeguamento infrastrutturale dei centri comunali di raccolta rifiuti. Ovvero, il miglioramento della raccolta sovracomunale dei rifiuti - attraverso una politica di gestione dei rifiuti - migliorerà la gestione del servizio da parte dell'operatore in tutti i Comuni coinvolti.	€ 3.268	
	€ 65.368			€ 75.173		€ 6.537		€ 3.268	

# 1. MAPPARE > Opere e iniziative in materia di compensazioni ambientali





# Rassegna Stampa e keywords

Ambito 4 \_ Settala

## RASSEGNA STAMPA

## KEY WORDS

**Installate le colonnine per la ricarica dei veicoli elettrici**

**Green, una nuova ciclabile collega San Donato e Peschiera**

**PAULLO Autosufficiente e più sicura: rinnovata l'isola ecologica**

**Paullo vara il progetto per regalarsi un vero centro**

**Ciclabile Mediglia-Paullo, Terzi: Regione finanzia progettazione dell'opera**

**RIQUALIFICAZIONE ENERGETICA PER L'IMPIANTO DI DEPURAZIONE DI PESCHIERA BORROMEO**

Colonnine per la ricarica elettrica a Peschiera B.

Efficientamento energetico illuminazione pubblica di Mediglia

**BIODIVERSITÀ**

Progetto "ForestaMi"

Riqualificazione energetica depuratore di Peschiera B.

**ENERGIA**

Ciclovía M3: da S. Donato a Peschiera B.

Pista ciclabile Mediglia-Paullo

**MOBILITÀ**

Pista ciclabile a San Bovio, Peschiera B.

**BONIFICHE**

Riqualificazione isola ecologica di Paullo

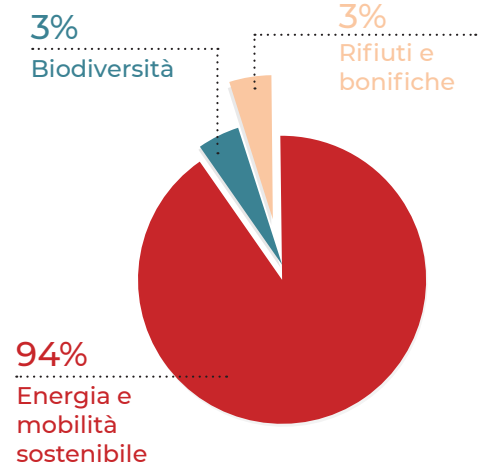
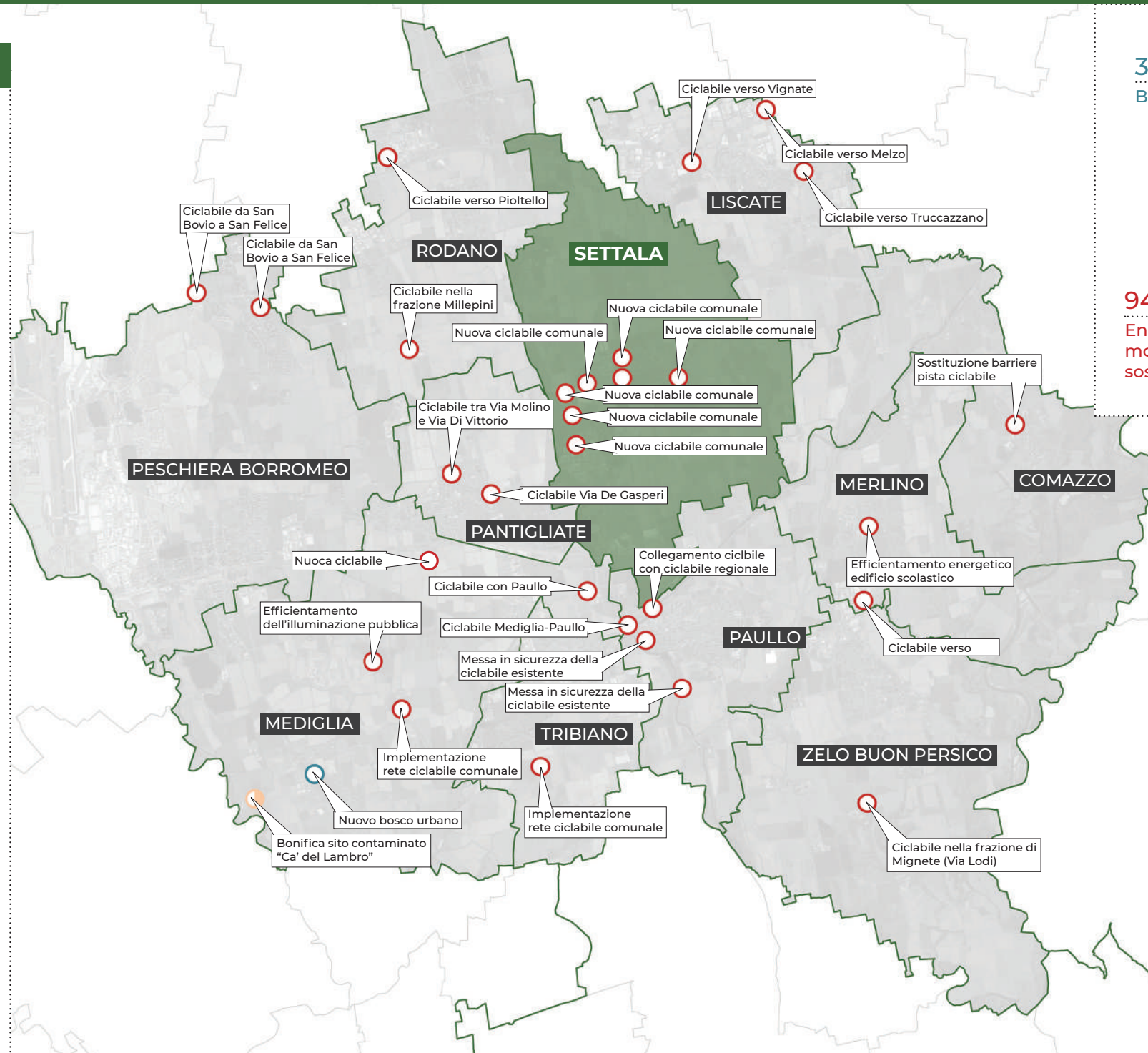
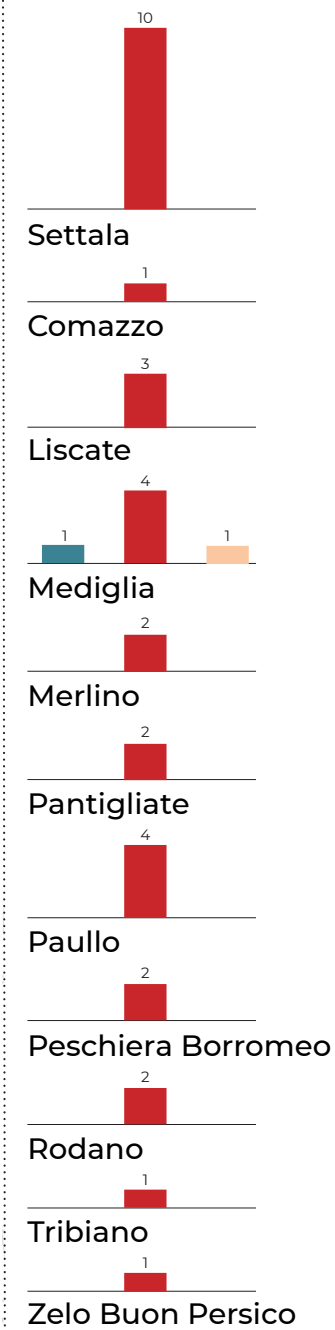
Pedonalizzazione strade in centro a Paullo

Bonifica sito inquinato "Ca' del Lambro" a Mediglia

**RIFIUTI**

## 2. INDIRIZZARE > Progetti ancora da realizzare suddivisi per i 3 temi

### SETTALA



### LEGENDA

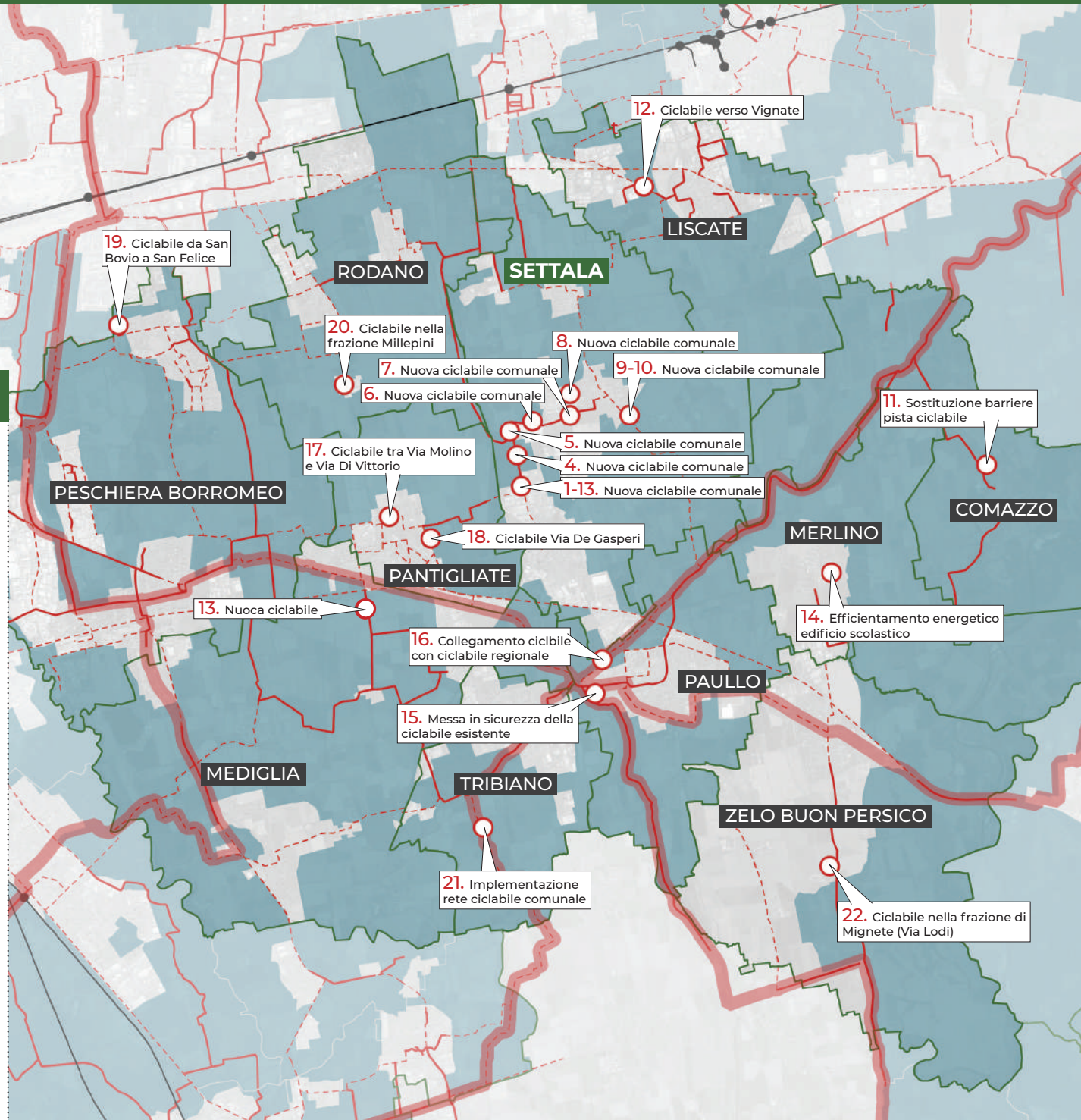
- Ambito di Settala
- Confine provinciale
- Progettualità:
- Tema biodiversità
- Tema energia e mobilità sostenibile
- Tema rifiuti e bonifiche

### 3. COORDINARE > Le progettualità dei Comuni in ottica sovracomunale

Ambito 4 - Settala

#### SETTALA

- 1-10. Implementazione rete ciclabile comunale
- 11. Sostituzione barriere pista ciclabile
- 12. Nuovo percorso ciclopedonale di collegamento do con Vignate
- 13. Nuova pista ciclo/pedonale Mombretto - San Martino Olearo
- 14. Nuovo impianto di ventilazione nel plesso scolastico
- 15. Messa in sicurezza pista ciclo pedonale lungo l'alzaia della Muzza
- 16. Messa in sicurezza pista ciclo pedonale di collegamento con la ciclabile regionale
- 17. Nuovo percorso ciclabile da Via Molino a Via Di Vittorio
- 18. Nuovo percorso ciclabile in Via De Gasperi
- 19. Nuovo percorso ciclabile San Bovio - San Felice
- 20. Nuovo percorso ciclabile nella frazione Millepini
- 21. Nuovo percorso ciclopedonale tra le frazioni
- 22. Nuovo percorso ciclopedonale nella frazione di Mignete



#### LEGENDA

- Confine comunale
  - Corsi d'acqua
  - Rete ferroviaria
  - Stazioni ferroviarie e metropolitane
  - Rete Ciclabile Regionale
  - /// Corridoio Ecologico Regionale e Provinciale
  - Parchi locali di interesse sovracomunale e Parchi regionali nazionali
  - Rete ciclabile sovracomunale esistente
  - - - Rete ciclabile sovracomunale di progetto
- Progettualità:*
- Tema biodiversità
  - Tema energia e mobilità sostenibile
  - Tema rifiuti e bonifiche

# PIANO D'AZIONE

Questo documento raccoglie gli esiti del lavoro svolto nell'ambito del Protocollo di collaborazione per il supporto ai Comuni nel coordinamento degli interventi di compensazione ambientale collegati alle concessioni per lo stoccaggio del gas in sotterraneo della Società Stogit sottoscritto tra Regione Lombardia e ANCI Lombardia in data 27.11.2020, ed in particolare del servizio di assistenza tecnica indirizzato a supportare una attività di co-progettazione interistituzionale affidato da ANCI Lombardia a KCity s.r.l. e svolto nel periodo compreso tra giugno e dicembre 2021

Risorse STOGIT	Intervento	Descrizione	Costo	RL 10%		RL 5%		
€ 58.217	1. Implementazione rete ciclabile comunale: Via Grandi - 1A	L'intervento nasce dell'esigenza di implementare la rete ciclabile comunale e, quindi, si prevedono 9 nuovi tracciati: il tracciato 1A ha inizio pista ciclopedonale esistente a Via G. Amendola	€ 66.949		€ 5.822	Le ciclabili si inseriscono all'interno del contesto urbano implementando un disegno di rete ciclabile provinciale. L'obiettivo è quello di favorire tale mobilità rendendola capillare all'interno del territorio comunale e funzionale alla scala vasta.	€ 2.911	
€ 63.438	2. Implementazione rete ciclabile comunale: Via Grandi - 1B	L'intervento nasce dell'esigenza di implementare la rete ciclabile comunale e, quindi, si prevedono 9 nuovi tracciati: il tracciato 1B ha inizio da Via G. Amendola e termina in prossimità di Via T. Galimberti	€ 72.953		€ 6.344		€ 3.172	
€ 250.826	3. Implementazione rete ciclabile comunale: Via Grandi - 2	L'intervento nasce dell'esigenza di implementare la rete ciclabile comunale e, quindi, si prevedono 9 nuovi tracciati: il tracciato 3 ha inizio da Via T. Galimberti e termina a fondo strada.	€ 288.450		€ 25.083		€ 12.541	
€ 297.212	4. Implementazione rete ciclabile comunale: Strada Boscana - 3	L'intervento nasce dell'esigenza di implementare la rete ciclabile comunale e, quindi, si prevedono 9 nuovi tracciati: il tracciato 3 ha inizio in Via Grandi e termina in prossimità della strada privata.	€ 341.793		€ 29.721		€ 14.861	
€ 169.976	5. Implementazione rete ciclabile comunale: Strada Bianca - 4	L'intervento nasce dell'esigenza di implementare la rete ciclabile comunale e, quindi, si prevedono 9 nuovi tracciati.	€ 195.472		€ 16.998		€ 8.499	
€ 329.090	6. Implementazione rete ciclabile comunale: Strada Bianca - 5	L'intervento nasce dell'esigenza di implementare la rete ciclabile comunale e, quindi, si prevedono 9 nuovi tracciati: il tracciato 5 termina in prossimità della strada provinciale 161.	€ 378.453		€ 32.909		€ 16.454	

SETTALA

Ambito 4 - Settala

# PIANO D'AZIONE

Ambito 4 \_ Settala

SETTALA

Risorse STOGIT	Intervento	Descrizione	Costo	RL 10%	RL 5%		
€ 472.274	7. Implementazione rete ciclabile comunale: Via Bellini - 6	L'intervento nasce dell'esigenza di implementare la rete ciclabile comunale e, quindi, si prevedono 9 nuovi tracciati: il tracciato 6 interessa Via Bellini partendo dall'ingresso "La contessa".	€ 543.115		€ 47.227	Le ciclabili si inseriscono all'interno del contesto urbano implementando un disegno di rete ciclabile provinciale. L'obiettivo è quello di favorire tale mobilità rendendola capillare all'interno del territorio comunale e funzionale alla scala vasta.	
€ 56.692	8. Implementazione rete ciclabile comunale: Via Verdi - 7	L'intervento nasce dell'esigenza di implementare la rete ciclabile comunale e, quindi, si prevedono 9 nuovi tracciati: il tracciato 7 ha come obiettivo il raggiungimento degli edifici scolastici.	€ 65.196		€ 5.669		
€ 88.663	9. Implementazione rete ciclabile comunale: Cimitero - 8	L'intervento nasce dell'esigenza di implementare la rete ciclabile comunale e, quindi, si prevedono 9 nuovi tracciati: il tracciato 8 è in prossimità del cimitero.	€ 101.962		€ 8.866		
€ 275.312	10. Implementazione rete ciclabile comunale: Cimitero - 9	L'intervento nasce dell'esigenza di implementare la rete ciclabile comunale e, quindi, si prevedono 9 nuovi tracciati: il tracciato 9 collega il cimitero con l'area usufruita dagli impianti Stogit.	€ 316.610		€ 27.531		
€ 2.061.700			€ 2.370.955		€ 206.170		

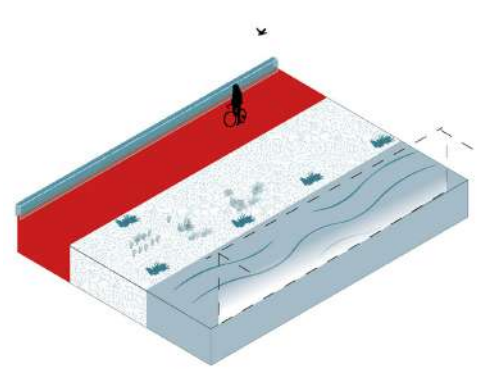


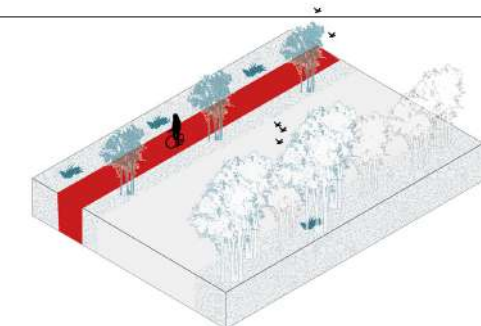
# PIANO D'AZIONE

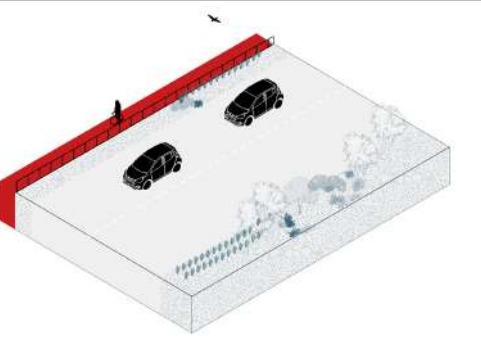

	Risorse STOGIT	Intervento	Descrizione	Costo	RL 10%		RL 5%		
	COMAZZO	€ 45.320	11. Sostituzione barriere pista ciclabile	L'intervento nasce dall'esigenza di migliorare lo stato di obsolescenza della barriera stradale in legno di separazione della pista ciclabile dalla sede carrabile della strada provinciale 181 diramazione Comazzo-Lavagna nel tratto tra via Don Sandro Capello e via Cavour. È ritenuto necessario procedere alla sua sostituzione al fine di garantire la sicurezza della viabilità ciclopedonale di tale via, attraverso l'uso di plastica riciclata al 100%.	€ 52.118		€ 4.532	L'intervento di sostituzione delle barriere stradali della pista ciclabile interessa il contesto comunale ma si colloca su un percorso che è parte della rete ciclabile provinciale rientrando, quindi, in un disegno d'area vasta.	
€ 45.320				€ 52.118		€ 4.532		€ 2.266	
LISCLATE	€ 26.533	12. Nuovo percorso ciclopedonale di collegamento con Vignate.	Il progetto sinteticamente può essere presentato come la realizzazione del tracciato ciclopedonale a margine est della Via Kennedy per il collegamento dell'abitato al tratto di pista ciclopedonale esistente. Il tracciato ciclopedonale avrà calibro di 3,00 m di larghezza. Il presente progetto prevede la predisposizione per l'impianto di pubblica illuminazione oltre alla segnaletica stradale verticale e orizzontale.	€ 170.000		€ 2.653	La ciclabile si inserisce all'interno del contesto urbano implementando un disegno di rete ciclabile provinciale.	€ 1.326	
	€ 26.533			€ 170.000		€ 2.653		€ 1.326	
MEDIGLIA	€ 73.652	13. Nuova pista ciclo/pedonale Mombretto - San Martino Olearo	L'opera in oggetto prevede la realizzazione di una nuova viabilità ciclopedonale di collegamento tra la frazione di San Martino Olearo e Mombretto, da cui a sua volta partirà la ciclabile Mombretto-Paullo. Tale opera consentirà quindi, non solo un collegamento interno tra le frazioni del Comune, ma anche una connessione sovracomunale con il Comune confinante. Essenziale finalità della progettazione è il mantenimento dei sistemi dei fossi al fine di perpetuarne la memoria e di valorizzarne la presenza.	€ 615.000		€ 7.365	La ciclabile si inserisce all'interno del contesto urbano implementando un disegno di rete ciclabile provinciale permettendo un collegamento con un Comune conterminante.	€ 3.683	
	€ 73.652			€ 615.000		€ 7.365		€ 3.683	

# PIANO D'AZIONE


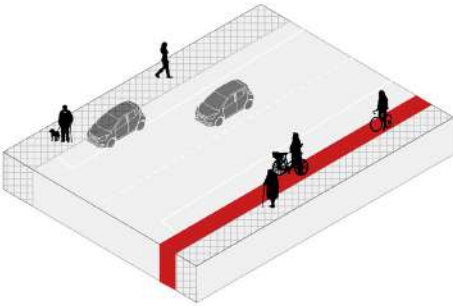

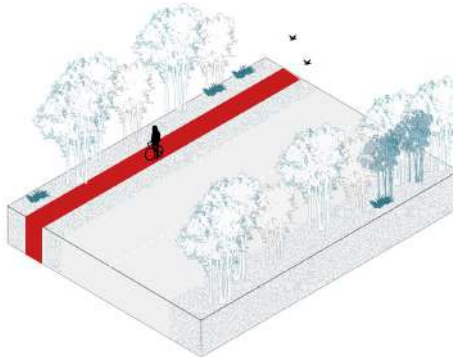


	Risorse STOGIT	Intervento	Descrizione	Costo	RL 10%		RL 5%		
	€			€	Icona	€	Descrizione	€	
MERLINO	€ 65.937	14. Nuovo impianto di ventilazione nel plesso scolastico	L'intervento prevede la realizzazione di un impianto di ventilazione meccanica controllata e recuperatore di calore, con filtraggio dell'aria in ingresso, in n. 11 aule del plesso scolastico del Comune di Merlino, che ospita n. 5 aule di Scuola Primaria e n. 2 Sezioni di Scuola dell'Infanzia. Il progetto, che ha certamente finalità di risparmio energetico, ha anche l'importante finalità di depurare in continuo l'aria all'interno di spazio dedicati alla didattica.	€ 74.750		€ 6.500	L'intervento contribuisce all'implementazione del PEAR, sostenendo il raggiungimento degli obiettivi ambientali definiti dal Pacchetto europeo Klima-Energia 2020 . <u>Della riqualificazione energetica assicurata dall'intervento beneficerà non solo l'utenza del Comuni, ma anche quella dei Comuni circostanti che accedono al servizio scolastico.</u>	€ 3.250	
	€ 65.937			€ 74.750		€ 6.500		€ 3.250	
PAULLO	€ 30.000	15. Messa in sicurezza pista ciclopedonale lungo l'alzaia della Muzza	L'intervento prevede azioni di allargamento della carreggiata, livellamento e introduzione della segnaletica.	€ 34.500		€ 3.000	La messa in sicurezza/riqualificazione ambientale dell'alzaia della Muzza, oltre a contribuire al miglioramento del reticolo idrico, contribuisce ad una valorizzazione del sistema ambientale d'area vasta. Tale intervento contribuirà più in generale a favore l'utilizzo da parte dei cittadini direttamente interessati ma anche per quelli dei Comuni circostanti.	€ 1.500	
	€ 34.300	16. Messa in sicurezza pista ciclopedonale di collegamento con la ciclabile regionale	L'intervento prevede la sistemazione di una pista bianca su terreno di proprietà comunale per il collegamento fra la ciclabile esistente lungo la circonvallazione Nord e l'alzaia della Muzza. Il percorso è all'interno del Parco Agricolo sud Milano e permette il collegamento con la Pista ciclabile di interesse Regionale attraverso azioni di allargamento della carreggiata, livellamento e introduzione della segnaletica.	€ 43.700		€ 3.430	Il percorso ciclabile si inserisce all'interno del Parco Agricolo sud Milano e permette il collegamento con piste ciclabili di interesse Regionale, contribuendo a un disegno di scala vasta. In questo modo sarà garantita una maggiore fruizione non solo dei cittadini del Comune di Paullo, ma anche di quelli dei Comuni circostanti.	€ 1.715	
	€ 64.300			€ 78.200		€ 6.430		€ 3.215	

# PIANO D'AZIONE

PANTIGLIATE	Risorse STOGIT	Intervento	Descrizione	Costo	RL 10%		RL 5%		
	€ 56.522	17. Nuovo percorso ciclabile da Via Molino a Via Di Vittorio	Per la realizzazione della pista ciclo-pedonale si prevedono lavorazioni di scavo di sbancamento con mezzi meccanici per la formazione della sede stradale, di posa in opera geotessuto di polipropilene sul fondo dello sbancamento precedentemente compattato con rullo meccanico, di realizzazione massciata stradale con misto granulare stabilizzato, di realizzazione cordatura con cordoli in calcestruzzo vibrocompreso.	€ 65.000		€ 5.652	La ciclabile si inserisce all'interno del contesto urbano implementando un disegno di rete ciclabile provinciale.	€ 2.826	
	€ 3.452	18. Nuovo percorso ciclabile in Via De Gasperi	Il progetto definitivo del tratto ciclopedonale andrà a collegarsi con la pista ciclopedonale previsto dal Comune di Segrate. Lo sviluppo complessivo del tratto ciclopedonale ricadente sul territorio di Peschiera Borromeo ammonta a circa 450 metri. Per circa la totalità della lunghezza si dovrà procedere all'acquisizione delle aree, non facenti parti del patrimonio comunale, per la larghezza minima indispensabile.	€ 315.000		€ 345	La ciclabile si inserisce all'interno del contesto urbano implementando un disegno di rete ciclabile provinciale.	€ 173	
	€ 59.974			€ 380.000		€ 5.997		€ 2.999	




PESCHIERA BORROMEO	Risorse STOGIT	Intervento	Descrizione	Costo	RL 10%		RL 5%		
	€ 61.858	19. Nuovo percorso ciclabile San Bovio - San Felice	Il progetto definitivo del tratto ciclopedonale andrà a collegarsi con la pista ciclopedonale previsto dal Comune di Segrate. Lo sviluppo complessivo del tratto ciclopedonale ricadente sul territorio di Peschiera Borromeo ammonta a circa 450 metri. Per circa la totalità della lunghezza si dovrà procedere all'acquisizione delle aree, non facenti parti del patrimonio comunale, per la larghezza minima indispensabile.	€ 149.270		€ 6.186	L'intervento implementa il disegno della rete ciclabile provinciale, realizzando un nuovo tratto di collegamento con il Comune di Segrate.	€ 3.093	
	€ 61.858			€ 149.270		€ 6.186		€ 3.093	

# PIANO D'AZIONE

	Risorse STOGIT	Intervento	Descrizione	Costo	RL 10%		RL 5%		
	€			€	€	€	€		
RODANO	€ 44.448	20. Nuovo percorso ciclabile nella frazione Millepini	L'intervento prevede il rifacimento dei marciapiedi, asfaltature dei parcheggi esistenti e la realizzazione della pista ciclabile in località Millepini lungo via Papa Giovanni XXIII per un tratto di circa 1500 m. Nel tratto in cui vi è la presenza di alberature, è prevista la rimozione delle stesse e la piantumazione di nuovi arbusti di limitata grandezza. Nel tratto destro della carreggiata, come precedentemente descritto, il marciapiede verrà destinato in parte a percorso ciclabile.	€ 380.000		€ 4.445	L'intervento implementa il disegno della rete ciclabile provinciale avviando l'implementazione un nuovo collegamento verso la stazione di Pioltello.	€ 2.222	
	€ 44.448			€ 380.000		€ 4.445		€ 2.222	
TRIBIANO	€ 11.943	21. Nuovo percorso ciclopedonale tra le frazioni	L'intervento si raccorda ad una già esistente per poter così ampliare la rete interna. Più precisamente il nuovo tracciato raggiungerà le due frazioni, San Barbaziano e Lanzano. L'opera oltre a migliorare la mobilità sostenibile interna servirà a raccordare due province, quella di Milano con quella di Lodi, in quanto Tribiano è paese di confine. Tutto il progetto si svilupperà nel contesto del Parco Agricolo Sud Milano e per la sua realizzazione è stato già stanziato da Regione Lombardia un finanziamento parziale di 500.000 €.	€ 742.156		€ 1.194	L'intervento si inserisce all'interno del contesto urbano implementando il disegno di rete ciclabile provinciale che servirà a raccordare due province: quella di Milano con quella di Lodi coinvolgendo il Parco Agricolo Sud.	€ 597	
	€ 11.943			€ 742.156		€ 1.194		€ 597	
ZELO BUON PERSICO	€ 23.539	22. Nuovo percorso ciclopedonale nella frazione di Mignete	L'intervento si sviluppa nel contesto urbano, occupando interamente aree agricole private, pertanto è necessaria un'azione di acquisizione.	€ 256.000		€ 2.354	L'intervento interessa il contesto comunale implementando il disegno di rete ciclabile provinciale	€ 1.177	
	€ 23.539			€ 256.000		€ 2.354		€ 1.177	

# Indicatori di monitoraggio

L'attività di monitoraggio degli interventi di compensazione ambientale, eseguite dai Comuni sia alla scala locale che per quella sovralocale, sarà predisposta sulla selezione di un set di indicatori condivisi con i Comuni e "alimentati" nei data-base regionali. Riteniamo infatti opportuno individuare degli indicatori che siano capaci di misurare non solo le attività progettuali ma anche gli impatti positivi delle opere che saranno realizzate nei diversi contesti territoriali impegnati nel rinnovo delle concessioni per lo stoccaggio del gas nel sottosuolo. L'attività di monitoraggio sarà costruita sulla selezione degli indicatori di seguito richiamati e restituita nel portale dei "cantieri aperti" per gli interventi di sostenibilità ambientale con le risorse STOGIT Spa. La selezione sarà sviluppata non solo sulla verifica dei data-base regionali ma anche su un'analisi di dettaglio delle attività progettuali che saranno approvate definitivamente dai Comuni.

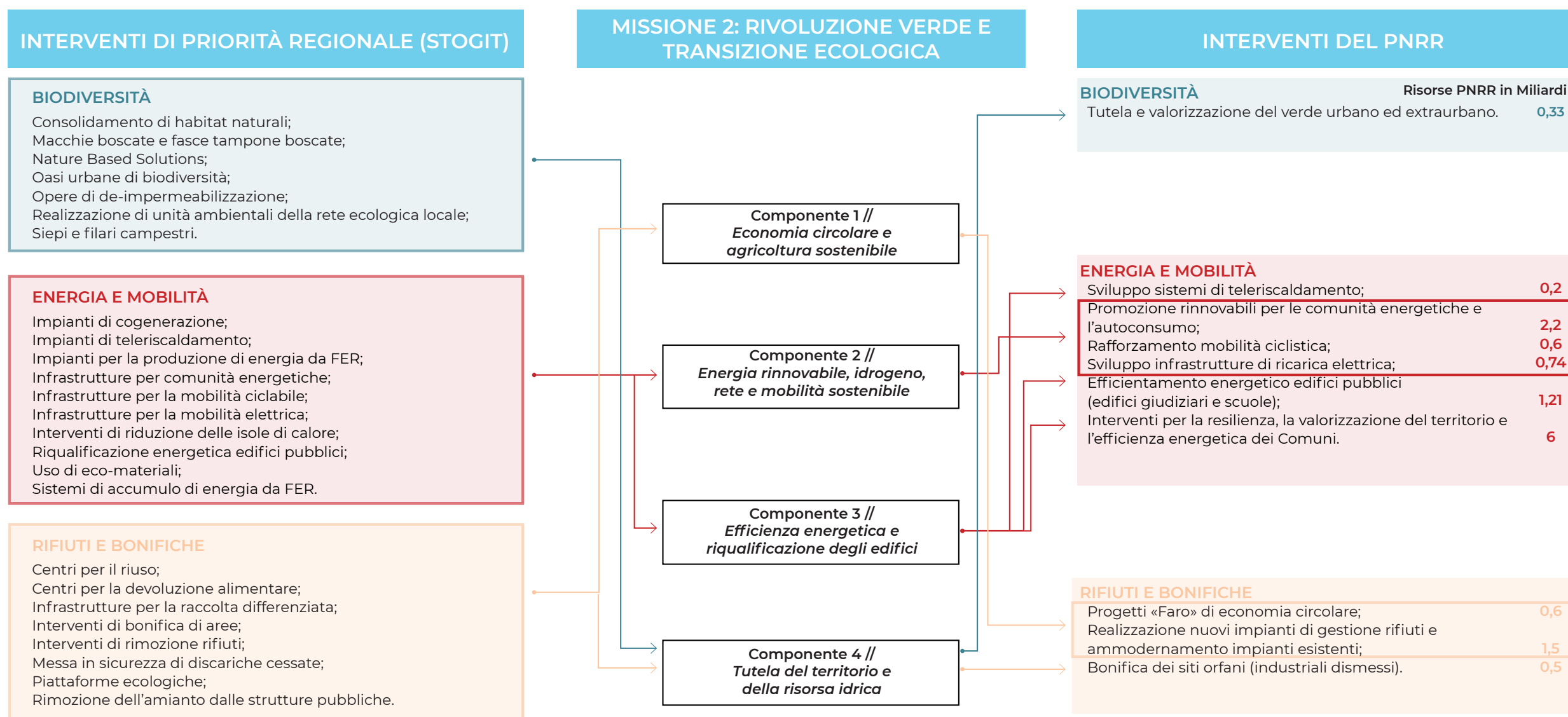
AREE TEMATICHE	INDICATORI DI PROCESSO	INDICATORI DI RISULTATO	
	Interventi di recupero/consolidamento di habitat naturali	<i>Indice di frammentazione in aree a diversa densità di urbanizzazione **</i>	
	Superficie di nuove unità ambientali progettate (m2)	Superficie di nuove unità ambientali realizzate (m <sup>2</sup> )	
	<b>Superficie dei siti Natura2000 oggetto di misure di protezione e risanamento *</b>		
	Nuove aree verdi urbane progettate (m2)	Saldo netto aree verdi urbane (m2)	
	<b>Superficie delle nuove infrastrutture verdi (m2) *</b>	<b>Popolazione che ha accesso a infrastrutture verdi nuove o migliorate *</b>	
	<b>Superficie di terreni ripristinati (ha) *</b>	<i>Cambiamenti di consumo di suolo in ettari **</i>	
	Superficie de-impermeabilizzata (m2)	Saldo netto impermeabilizzazione superficie (m2)	
	Nuove piantumazioni	Saldo netto piantumazioni/abbattimenti	
	<b>Capacità supplementare di produzione di energia rinnovabile (di cui: elettrica, termica) *</b>	<b>Capacità operativa supplementare installata per l'energia rinnovabile *</b>	
	<b>Comunità di energia rinnovabile beneficiarie di un sostegno *</b>	<b>Utenti allacciati a sistemi energetici intelligenti *</b>	
	<b>Investimenti in misure per migliorare la prestazione energetica *</b>	<b>Edifici pubblici con una prestazione energetica migliorata *</b>	
	Nuove infrastrutture dedicate ai ciclisti progettate (km)	Nuove infrastrutture dedicate ai ciclisti realizzate (km)	
		Superficie siti bonificati (m2)	<b>Terreni ripristinati usati, per l'edilizia popolare, per attività economiche, come spazi verdi, o per altri scopi *</b>
		Nuove piattaforme ecologiche	Tonnellate di rifiuti raccolti nelle nuove piattaforme ecologiche
Interventi di rimozione rifiuti	Tonnellate di rifiuti rimossi		

Selezione degli indicatori in base alle progettualità analizzate finora.

\* **Indicatori delle Politiche di coesione dell'Unione Europea** | \*\* *Indicatore di ISPRA dallo studio "statistiche ambientali per le politiche di coesione 2014-2020"*

# Dall'innescò al consolidamento e implementazione

Le risorse per le compensazioni ambientali riconosciute da Stogit costituiscono un'opportunità per la messa a punto di strategie e azioni intercomunali per l'implementazione della strategia, funzionando da innescò. Il prodotto finale è una strategia che va alimentata e accompagnata nel suo sviluppo anche attraverso l'apporto di ulteriori risorse provenienti da altri canali di finanziamento. A tal proposito, nasce anche l'idea di illustrare come i finanziamenti del PNRR possano rappresentare un'opportunità di ulteriore ampliamento successivo. Per questo, sono stati trovati punti di contatto tra le priorità d'intervento del progetto Regione Lombardia - ANCI - Stogit e gli ambiti di intervento afferenti alla Missione 2 del Piano. Questa ha un obiettivo ben preciso: realizzare la transizione verde ed ecologica della società e dell'economia italiana, in conformità con il Green Deal europeo. Si stabiliscono interventi per l'agricoltura sostenibile e l'economia circolare, programmi di investimento e ricerca per le fonti di energia rinnovabili, lo sviluppo della filiera dell'idrogeno e della mobilità sostenibile. Si prevedono, inoltre, azioni volte al risparmio dei consumi di energia tramite l'efficientamento del patrimonio immobiliare (pubblico e privato) e iniziative per il contrasto al dissesto idrogeologico, la riforestazione, l'utilizzo efficiente dell'acqua e il miglioramento della qualità delle acque interne e marine.



# Accompagnamento

Alla luce delle indicazioni emerse da parte delle Amministrazioni e considerate le peculiarità della strategia con queste condivisa nell'ambito delle attività di compensazioni e riequilibrio ambientale da realizzarsi sui territori degli enti locali interessati alle proroghe delle concessioni di stoccaggio del gas in sottterraneo, si sono delineati modelli di azione differenti, che potranno applicare diversi strumenti di accompagnamento. In modo specifico ANCI Lombardia all'interno delle due modalità di accompagnamento indicate nella scheda svolgerà le seguenti funzioni:

Sportello di supporto ai Comuni su specifiche esigenze tecniche per gli aspetti progettuali, sulle gare e sul monitoraggio degli interventi realizzati.

Lo sportello svilupperà la sua azione di supporto ai Comuni avvalendosi della Task-Force interna a ANCI Lombardia.

Struttura tecnica di accompagnamento per supportare i Comuni nella definizione di protocolli e/o accordi volti ad assicurare un efficace ed efficiente sviluppo degli obiettivi di scala sovracomunale. Tale attività è finalizzata a dare un'assistenza tecnico-operativa agli uffici comunali nella predisposizione della fase progettuale e in quella delle gare pubbliche.

## ACCOMPAGNAMENTO

Le due alternative di accompagnamento proposte da ANCI



## ON DEMAND

Servizi di informazione e supporto tecnico-amministrativo, sulle attività di progettazione e di attuazione delle opere. Verrà assicurato un'attività di rendicontazione e monitoraggio di tutti gli interventi, attraverso l'utilizzo del portale EDILCOMUNE di ANCI Lombardia.



## AFFIANCAMENTO

Organizzazione di una TASK FORCE di esperti (composta da competenze manageriali, tecniche, legali/amministrative) che si attiverà sui seguenti output: risposte su specifiche questioni puntuali; note e approfondimenti su quesiti che emergeranno nella fase di progettazioni e/o realizzazione degli interventi.





> 6

## AVVIO DEI CANTIERI



# Mappatura delle opere. Piani d'Azione

La sottoscrizione del Protocollo di Collaborazione interistituzionale (D.G.R. 13 ottobre 2020 - n. XI/3658), assicura la redazione di specifici Piani d'Azione, comprendenti l'individuazione degli interventi di compensazione ambientale e di monitoraggio, articolati per ciascuna delle quattro aree territoriali oggetto delle proroghe delle concessioni di stoccaggio del gas in sotterraneo.

L'azione, promossa da ANCI Lombardia, di supporto tecnico e amministrativo ai Comuni al fine di facilitare la declinazione e l'attuazione degli obiettivi di compensazione ambientale, ha compreso la predisposizione di un piano d'azione per gli interventi afferenti alle risorse di competenza dei Comuni, secondo la normativa vigente.

La compilazione del Piano di Azione (*file excel*), da parte delle singole amministrazioni, consiste in:

- 1.** Anagrafica dell'ente proponente (con specifica del RUP - Responsabile Unico Procedimento);
- 2.** descrizione sintetica dei contenuti del/i progetto/i di compensazione e riequilibrio ambientale, richiamando i contenuti della relazione tecnica di cui al livello progettuale presentato ai sensi del D.Lgs 50/2016;
- 3.** descrizione delle premialità delle risorse regionali (coerenza tematica e sovracomunalità);
- 4.** specifica di ulteriori tipologie di intervento ai sensi delle LR n.9/2020 "interventi per la ripresa economica" e LR n.4/2021 "interventi a sostegno del tessuto economico lombardo";
- 5.** programmazione e attuazione dell'intervento: localizzazione, cronoprogramma, piano economico e fonti finanziarie;
- 6.** risultati attesi e indicatori: descrizione dei risultati attesi dalla realizzazione del programma degli interventi e degli indicatori in termini di effetti sul territorio in relazione agli obiettivi prefissati dalla specifica progettualità.

## INDICE PIANO D'AZIONE

- 1.** ANAGRAFICA ENTE PROPONENTE
- 2.** OGGETTO DELLE MISURE DI COMPENSAZIONE E RIEQUILIBRIO AMBIENTALE DI CUI ALLA DGR 3658/2020
- 3.** PREMIALITÀ DELLE RISORSE REGIONALI DELLE MISURE DI COMPENSAZIONE E RIEQUILIBRIO AMBIENTALE DI CUI ALLA DGR 3658/2020 ARTI.8-RIPARTIZIONE DELLE RISORSE, punto D)
- 4.** ULTERIORI TIPOLOGIE DI INTERVENTI DI COMPENSAZIONE E RIEQUILIBRIO AMBIENTALE DI CUI ALLA DGR 5328/2016, DI SEGUITO DGR 3658/2020
- 5.** PROGRAMMAZIONE E ATTUAZIONE DELL'INTERVENTO
- 6.** RISULTATI ATTESI E INDICATORI

La compilazione del Piano di Azione, costantemente aggiornata coerentemente con l'avanzamento progettuale dell'intervento (progetto preliminare, definitivo, esecutivo), permette ad ANCI Lombardia di gestire le risorse finanziarie assegnate per la realizzazione delle opere di ciascun Comune e ne assicura una contabilità adeguata dei documenti di spesa relativi alle attività progettuali, nonché un avanzamento fisico e finanziario degli interventi da realizzare.

# Edilcomune: piattaforma collaborativa di condivisione dei contenuti

ANCI Lombardia ha garantito assistenza alle attività di informazione e formazione delle comunità locali coinvolte, oltre che con l'ausilio di webinar e incontri dedicati (in occasioni anche presso le stesse sedi comunali), con la creazione di una community dedicata al progetto all'interno del sito Edilcomune ([www.edilcomune.it](http://www.edilcomune.it)) sviluppato dal Dipartimento Territorio, Urbanistica e Lavori Pubblici di ANCI Lombardia, con il contributo di Regione Lombardia.

Edilcomune è una piattaforma collaborativa di supporto a tecnici e operatori del settore per sviluppare e mettere in condivisione competenze attraverso molteplici strumenti, quali aggiornamenti normativi e legislativi, modelli e format, raccolte di documentazione e giurisprudenza, circolari, informazioni sulle novità di settore, FAQ..

Edilcomune vuole essere inoltre un luogo virtuale di incontro, confronto e dibattito in merito ai temi delle politiche di governo del territorio, dei quadri normativi e pianificatori di riferimento, delle trasformazioni urbanistiche e delle disposizioni in ambito edilizio e ambientale.

La rivisitazione del portale non si limita ad un nuovo interfaccia grafico, a livello di layout, ma ha permesso la creazione di nuove quantità e qualità delle aree di lavoro virtuali condivise (community).

Le funzionalità aggiuntive della piattaforma, messe a disposizione dei quattro ambiti territoriali, permettono repository/archivio di documenti consultabili, creazione di cartelle condivise tra diversi utenti e revisione/compilazione di file online (come per esempio il Piano d'azione di ciascun ente).

Tra le altre funzionalità fornite dalla piattaforma, si ritrovano sondaggi (che permettono di ottenere un feedback immediato da parte degli Enti) e meeting room (sale riunioni che consentono agli utenti di restare in contatto con tutto il team grazie alla funzionalità di videoconferenza).

## Community della piattaforma Edilcomune

1. Normativa per il governo del territorio
2. Modulistica edilizia unificata
3. Regolamento edilizio tipo
4. Sistema informativo territoriale integrato
5. Centri di Competenza
6. Politiche di sostegno e sviluppo dei territori
7. Proposte di modifica leggi nazionali e regionali
8. Sviluppo economico e commercio
9. Edilizia scolastica
10. Compensazioni ambientali - concessioni STOGIT

## Edil Comune

la community dedicata all'edilizia e all'urbanistica

[www.edilcomune.it](http://www.edilcomune.it) - [info@edilcomune.it](mailto:info@edilcomune.it)



# Progettualità future

Le attività progettuali dei 44 comuni impegnati nella realizzazione delle opere di compensazione ambientale generate dalle risorse economiche messe a disposizione dei STOGIT Spa per il rinnovo delle concessioni di stoccaggio del gas nel sottosuolo, sono articolate in interventi di riqualificazione della mobilità sostenibile, con una particolare attenzione agli aspetti della ciclabilità delle connessioni urbane e extra-urbane, al potenziamento del sistema del verde, all'efficientamento del sistema di gestione dei rifiuti e alla riqualificazione energetica e strutturale degli edifici pubblici.

Le significative risorse economiche messe a disposizione per gli interventi di compensazione ambientale da parte dei comuni, per un importo complessivo di euro 10.400.000, includono anche i costi per la realizzazione del programma di integrazione delle reti di monitoraggio degli impianti di stoccaggio (con un importo di euro 1.660.050) rispetto a quelli esistenti e previsti dalle leggi vigenti.

Questo articolato impegno economico pari a € 8.739.950 prevede che:

- **del 20% dell'importo sopra citato, spettante a Regione Lombardia, la quota pari al 15% si indirizza per interventi in ambiti di particolare rilevanza per le politiche regionali e per interventi di interesse sovracomunale, nei Comuni interessati dal rinnovo delle concessioni e la quota pari al 5% alla copertura di tutte le attività svolte da ANCI Lombardia;**
- **il restante 80%, spettante ai Comuni, secondo una percentuale del 60% per i Comuni con sede d'impianto e del 40% per i Comuni interessati dalle superfici di concessione di stoccaggio in sotterraneo del gas naturale;**

La somma messa a disposizione dalla Regione Lombardia, non ha però trovato una totale copertura economica con le prime proposte presentate dai Comuni. Rimane infatti, così come riportato nella DGR n. 6194 del 28 marzo 2022, un residuo pari a euro 266.145,64, sul quale il Comitato di Coordinamento (art. 7 dell'Accordo Interistituzionale richiamato nelle premesse) formato da Regione Lombardia e ANCI Lombardia, sarà impegnato a individuare in accordo con i Comuni ulteriori opere e/o interventi che rientrino nei temi di maggior rilevanza per le politiche regionali. In altre parole, su proposta del suddetto Comitato, tali risorse potranno essere utilizzate per futuri investimenti, in fondo capitale, per interventi volti a sostenere comunità energetiche (L.R. n. 2/2022) all'interno delle aree coinvolte nelle opere di compensazione ambientale.

Lo stesso Comitato di Coordinamento sarà impegnato a valutare eventuali variazioni progettuali che i Comuni dovessero sviluppare e/o maturare rispetto a quelli allegati nella DGR n. 6194 del 28 marzo 2022.



> 7

## ATTI DI RIFERIMENTO



Delibera di Giunta Regionale della Lombardia n. XI/3221 del 9 giugno 2020 "Presenza d'atto del programma delle opere di compensazione e riequilibrio ambientale da realizzarsi sui territori degli Enti Locali interessati alle proroghe delle concessioni di stoccaggio del gas in sottoterraneo per i giacimenti di Brugherio (MI-MB), Ripalta Cremasca e Guerina (CR), Sergnano (CR-BG) e Settala (MI-LO), ai sensi dell'Allegato B della DGR 5328/2016"

09.06.2020



Regione Lombardia  
LA GIUNTA

DELIBERAZIONE N° XI / 3221

Seduta del 09/06/2020

Presidente **ATTILIO FONTANA**

Assessori regionali **FABRIZIO SALA** *Vice Presidente*  
**STEFANO BOLOGNINI**  
**MARTINA CAMBIAGHI**  
**DAVIDE CARLO CAPARINI**  
**RAFFAELE CATTANEO**  
**RICCARDO DE CORATO**  
**MELANIA DE NICHILO RIZZOLI**  
**PIETRO FORONI**

**GIULIO GALLERA**  
**STEFANO BRUNO GALLI**  
**LARA MAGONI**  
**ALESSANDRO MATTINZOLI**  
**SILVIA PIANI**  
**FABIO ROLFI**  
**MASSIMO SERTORI**  
**CLAUDIA MARIA TERZI**

Con l'assistenza del Segretario Enrico Gasparini

Su proposta dell'Assessore Raffaele Cattaneo

Oggetto

APPROVAZIONE DELLO SCHEMA DI ACCORDO TRA REGIONE LOMBARDIA, ANCI LOMBARDIA E STOGIT S.P.A., RELATIVO ALLE MISURE DI COMPENSAZIONE E DI RIEQUILIBRIO AMBIENTALE PER LE PROROGHE DELLE CONCESSIONI DI STOCCAGGIO DEL GAS IN SOTTERRANEO PER I GIACIMENTI DI BRUGHERIO (MI-MB), RIPALTA CREMASCA (CR), SERGNANO (CR) E SETTALA (MI), IN ATTUAZIONE DELLA D.G.R. N. 5328 DEL 20 GIUGNO 2016

Si esprime parere di regolarità amministrativa ai sensi dell'art.4, comma 1, l.r. n.17/2014:

Il Direttore Generale Mario Nova

Il Dirigente Filippo Dadone

L'atto si compone di 17 pagine  
di cui 11 pagine di allegati  
parte integrante

..... continua

<https://www.regione.lombardia.it/wps/portal/istituzionale/HP/istituzione/Giunta/sedute-delibere-giunta-regionale/DettaglioDelibere/delibera-3221-legislatura-11>

Deliberazione della Giunta Regionale della Lombardia 20 giugno 2016, n. X/5328 "Determinazioni in ordine all'esercizio delle funzioni amministrative regionali in materia di attività estrattive di idrocarburi liquidi e gassosi e di attività di stoccaggio nel sottosuolo di gas naturale. Aggiornamento della deliberazione VIII/11005 del 13 gennaio 2010"

20.06.2016

Bollettino Ufficiale

- 121 -



Serie Ordinaria n. 25 - Venerdì 24 giugno 2016

D.g.r. 20 giugno 2016 - n. X/5328  
Determinazioni in ordine all'esercizio delle funzioni amministrative regionali in materia di attività estrattive di idrocarburi liquidi e gassosi e di attività di stoccaggio nel sottosuolo di gas naturale, aggiornamento della deliberazione VIII/11005 del 13 gennaio 2010

LA GIUNTA REGIONALE

Visto il decreto legislativo 31 marzo 1998, n. 112, recante conferimento di funzioni e compiti amministrativi dello Stato alle Regioni e agli Enti locali, in attuazione del Capo I, della legge 15 marzo 1997, n. 59;

Visto il Capo V del Titolo II del citato decreto legislativo 31 marzo 1998, n. 112 «Ricerca, produzione, trasporto e distribuzione di energia»;

Visto il decreto legislativo 29 ottobre 1999, n. 443, recante disposizioni correttive ed integrative del decreto legislativo 31 marzo 1998, n. 59;

Visto, in particolare, il comma 2, lettera l), dell'art. 29 del decreto legislativo 31 marzo 1998, n. 112, come modificato dal comma 1, lettera d), dell'art. 3 del decreto legislativo 29 ottobre 1999, n. 443, che dispone che le funzioni amministrative relative a prospezione, ricerca e coltivazione di idrocarburi in terraferma, ivi comprese quelle di polizia mineraria, siano svolte dallo Stato di intesa con la Regione interessata, secondo specifiche modalità procedurali;

Considerato che in sede di conferenza permanente per i rapporti tra lo Stato, le Regioni e le Province Autonome di Trento e Bolzano, con accordo in data 24 aprile 2001, tra il Ministro dell'Industria, del commercio e dell'artigianato e i Presidenti delle regioni e delle Province Autonome di Trento e Bolzano sono state definite le modalità procedurali in materia di funzioni amministrative relative a prospezione, ricerca e coltivazione di idrocarburi in terraferma, ivi comprese quelle di polizia mineraria, per il perfezionamento dell'intesa prevista dal comma 2, lettera l), dell'art. 29 del decreto legislativo 31 marzo 1998, n. 112;

Visto il decreto del Ministero dello sviluppo economico 21 gennaio 2011, «Modalità di conferimento della concessione di stoccaggio di gas naturale in sottoterraneo e relativo disciplinare tipo»;

Visto il decreto direttoriale 4 febbraio 2011 «Procedure operative del Decreto Ministeriale 21 gennaio 2011 e modalità di svolgimento delle attività di stoccaggio e di controllo, ai sensi dell'articolo 13, comma 4 del Decreto Ministeriale 21 gennaio 2011»;

Visto il decreto del Ministero dello sviluppo economico 25 marzo 2015 «Aggiornamento del disciplinare tipo in attuazione dell'articolo 38 del decreto legge 12 settembre 2014, n. 133, convertito, con modificazioni, dalla legge 11 novembre 2014, n. 164»;

Visto il decreto direttoriale 15 luglio 2015 «Procedure operative di attuazione del decreto ministeriale 25 marzo 2015 e modalità di svolgimento delle attività di prospezione, ricerca e coltivazione di idrocarburi liquidi e gassosi e dei relativi controlli»;

Considerato che le «Determinazioni in ordine all'esercizio delle funzioni amministrative regionali in materia di attività estrattive di idrocarburi liquidi e gassosi e di attività di stoccaggio in sottosuolo di gas naturale» assunte con deliberazione regionale VIII/11005 del 13 gennaio 2010 necessitano di essere aggiornate e revisionate;

Considerato, in particolare, che l'allegato A «Criteri per l'esercizio delle funzioni amministrative regionali in materia di attività estrattive di idrocarburi liquidi e gassosi e di stoccaggio in sottosuolo di gas naturale» della deliberazione regionale VIII/11005 del 13 gennaio 2010 è aggiornato tenendo conto degli sviluppi della normativa di settore;

Considerato che è necessario individuare nei due nuovi allegati (B e C), parti integranti e sostanziali della presente deliberazione, le procedure per il rilascio dell'intesa regionale con il Ministero dello sviluppo economico aventi ad oggetto:

- le modalità di definizione di misure di compensazione e riequilibrio ambientale a favore dei territori interessati dalla localizzazione di nuove infrastrutture energetiche di applicazione della legge n. 239/2004, art. 1, comma 5, e delle proroghe temporali delle concessioni esistenti (Allegato B);

- le modalità, i parametri ed i tempi di monitoraggio dello sismicità nell'ambito delle attività di coltivazione di idrocarburi liquidi e gassosi e di stoccaggio in sottosuolo di gas naturale correlati a nuove infrastrutture e a quelle esistenti (Allegato C);

Rilevato che costituiscono premesse e fondamenti normativi delle determinazioni in argomento:

- la legge 23 agosto 2004 n. 239, articolo 1, comma 4, lettere f) ed i) e comma 5 secondo la quale «Lo Stato e le regioni, al fine di assicurare su tutto il territorio nazionale i livelli essenziali delle prestazioni concernenti l'energia nelle sue varie forme e in condizioni di omogeneità, garantiscono la tutela dell'ambiente, dell'ecosistema e del paesaggio, in conformità alla normativa nazionale, comunitaria e agli accordi internazionali, e altresì che sia perseguito «l'adeguato equilibrio territoriale nella localizzazione delle infrastrutture energetiche, nei limiti consentiti dalle caratteristiche fisiche e geografiche delle singole regioni, prevedendo eventuali misure di compensazione e di riequilibrio ambientale e territoriale...» e a questo scopo prevede che regioni, enti pubblici territoriali ed enti locali territorialmente interessati dalla localizzazione di nuove infrastrutture energetiche ovvero dal potenziamento o trasformazione di infrastrutture esistenti, hanno diritto di stipulare accordi con i soggetti proponenti che individuino misure di compensazione e riequilibrio ambientale, coerenti con gli obiettivi generali di politica energetica nazionale;

- la legge regionale 26/2003, articolo 34, comma 1 che prevede che Regione assicuri «un utilizzo razionale del sottosuolo coerente con la tutela dell'ambiente e del patrimonio storico-artistico, della sicurezza e della salute dei cittadini»;

- la legge regionale 43/2015, articolo 1, comma 7, ha recepito l'obiettivo regionale di stipulare apposite convenzioni con i soggetti proponenti utili ad individuare misure di compensazione e riequilibrio ambientale destinando gli introiti da ciò derivanti ad interventi di natura ambientale e di tutela delle risorse;

Considerato che la Legge Regionale 43/2015, articolo 1, comma 9, ha stabilito che con successivo procedimento della Giunta Regionale saranno attuate le variazioni di bilancio necessarie all'iscrizione delle risorse derivanti dalle misure di compensazione agli stati di previsione delle entrate e delle spese di bilancio regionale;

Considerato, infatti, che il territorio lombardo rappresenta il fulcro del sistema nazionale di stoccaggio del gas, essendo qui allocato circa il 40% della capacità nazionale di stoccaggio di gas in sottoterraneo (con cinque impianti attivi) ed è destinato, nella pianificazione energetica nazionale, ad incrementare tale funzione e che le conseguenti determinazioni regionali integrano una componente sostanziale di attuazione della politica energetica nazionale, anche in considerazione della strategicità dei siti di stoccaggio nei momenti di crisi delle forniture di gas;

Considerato che:

- l'articolo 191 del trattato sul funzionamento dell'Unione Europea prevede che la politica dell'Unione in materia ambientale sia fondata sui principi di precauzione e di azione preventiva, nonché sul principio della correzione in via prioritaria alla fonte dei danni causati all'ambiente;

- il quadro normativo di riferimento per i nuovi impianti prevede che il rilascio delle concessioni di stoccaggio, al contrario di quanto avviene per gli impianti esistenti, intervenga a valle della valutazione di compatibilità ambientale dell'intervento (VIA) che individua e pesa i molteplici impatti ambientali sulle diverse matrici, al fine di garantire un efficace inserimento dell'impianto nel contesto territoriale di riferimento, accompagnando le determinazioni con prescrizioni puntuali, misure mitigative e compensative a ciò funzionali;

Dato atto che il regime ordinario al quale sono sottoposte le nuove concessioni di stoccaggio è maggiormente cautelativo rispetto al regime di proroga delle concessioni esistenti che a tutt'oggi operano in base alle normative vigenti alla data di rilascio del titolo concessorio, quindi in carenza delle valutazioni ambientali sito-specifiche;

Atteso che il procedimento amministrativo di concessione della proroga è volto alla valutazione della permanenza dell'interesse pubblico che ha supportato l'attribuzione della concessione originaria e che il subentro di nuove circostanze o il mutamento di situazioni di fatto e di diritto consente alla P.A. di rivedere il proprio operato;

Ritenuto che Regione Lombardia intende valutare gli interessi pubblici sottesi alle proroghe delle concessioni di stoccaggio di gas naturale in sottoterraneo, tenendo conto delle istanze dei

..... continua

<https://www.regione.lombardia.it/wps/portal/istituzionale/HP/istituzione/Giunta/sedute-delibere-giunta-regionale/DettaglioDelibere/delibera-3221-legislatura-11>

Accordo sottoscritto in data 22 giugno 2020 tra ANCI Lombardia, Regione Lombardia e Stogit spa in attuazione dell'allegato B della DGR n. 5328/2016 e con riferimento alle proroghe delle concessioni di stoccaggio del gas in sottterraneo per i giacimenti di Brugherio (MI-MB), Ripalta Cremasca (CR), Sergnano (CR-BG) e Settala (MI-LO)

22.06.2016

**ACCORDO TRA REGIONE LOMBARDIA, ANCI LOMBARDIA E STOGIT SPA IN RELAZIONE ALLA DGR N. 5328 del 20 GIUGNO 2016 CON RIFERIMENTO ALLE PROROGHE DELLE CONCESSIONI DI STOCCAGGIO DEL GAS IN SOTTERRANEO PER I GIACIMENTI DI BRUGHERIO (MI-MB), RIPALTA CREMASCA (CR), SERGNANO (CR) E SETTALA (MI).**

TRA

**Regione Lombardia**, con sede in Milano, Piazza Città di Lombardia, 1, Codice Fiscale 80050050154 rappresentata da Raffaele Cattaneo, nella sua qualità di Assessore all'Ambiente e Clima come da DGR n. XI/3221 del 9.06.2020

E

**Stocaggi Gas Italia S.p.A.** (di seguito **Stogit SpA**), con sede in San Donato Milanese (Mi), Piazza Santa Barbara, 7, Registro delle imprese Milano, Codice Fiscale 13271380159, Partita IVA 13271380159, R.E.A. Milano n. 1633445, rappresentata da Massimiliano Erario, nella sua qualità di Managing Director

NONCHE'

**ANCI Lombardia**, con sede in Milano, Via Rovello, 2, Codice Fiscale 80160390151 Partita IVA 04875270961, rappresentata da Rinaldo Mario Redaelli nella sua qualità di Segretario Generale

Premesso che

- Gli stocaggi del gas rivestono *ex lege* carattere di interesse strategico e costituiscono una priorità a carattere nazionale (art. 37, comma 1 del d.l. 12 settembre 2014, n. 133 convertito nella legge n. 164 in data 11 novembre 2014.); sono inoltre di pubblica utilità, nonché indifferibili e urgenti ai sensi del decreto del Presidente della Repubblica 8 giugno 2001, n. 327.
- Il territorio lombardo rappresenta il fulcro del sistema nazionale di stoccaggio del gas, essendovi allocato circa il 40% della capacità nazionale di stoccaggio di gas in sottterraneo (con cinque impianti attivi).
- L'attività di stoccaggio del gas può esercitarsi solo a seguito di apposita concessione rilasciata dal Ministero dello sviluppo economico (Mise); le determinazioni inerenti lo stoccaggio del gas in giacimento sono assunte dallo Stato (Ministero dello sviluppo economico) d'intesa con le Regioni e le Province autonome direttamente interessate (art. 1, comma 8 della legge 23 agosto 2004, n. 239 a seguito della sentenza della Corte costituzionale 14 ottobre 2005, n. 383).
- Stogit SpA è titolare di concessioni di stoccaggio per i giacimenti di Brugherio (MI/MB), Ripalta Cremasca (CR), Sergnano (CR) e Settala (MI) rilasciate con provvedimenti di cui al DM 5 maggio 1999, che stabiliscono la scadenza al 31 dicembre 2016. Stogit SpA è inoltre titolare della concessione di Bordolano, la cui scadenza è al 05 novembre 2031, attualmente non soggetta a proroga.

..... continua

<https://www.regione.lombardia.it/wps/portal/istituzionale/HP/istituzione/Giunta/sedute-delibere-giunta-regionale/DettaglioDelibere/delibera-3221-legislatura-11>

Deliberazione della Giunta Regionale della Lombardia 13 ottobre 2020, n. XI/3658 "Approvazione dello schema di protocollo di collaborazione interistituzionale tra Regione Lombardia ed ANCI Lombardia in riferimento alle attività di compensazione e riequilibrio ambientale da realizzarsi sui territori degli enti locali interessati alle proroghe delle concessioni di stoccaggio del gas in sottterraneo per i giacimenti di Brugherio (MI-MB), Ripalta Cremasca e Guerina (CR), Sergnano (CR-BG), e Settala (MI-LO), ai sensi dell'allegato B della d.g.r. 5328/2016"

13.10.2020



**Regione Lombardia**  
LA GIUNTA

DELIBERAZIONE N° XI / 3658

Seduta del 13/10/2020

Presidente **ATILIO FONTANA**

Assessori regionali FABRIZIO SALA *Vice Presidente*  
STEFANO BOLOGNINI  
MARTINA CAMBIAGHI  
DAVIDE CARLO CAPARINI  
RAFFAELE CATTANEO  
RICCARDO DE CORATO  
MELANIA DE NICHILLO RIZZOLI  
PIETRO FORONI

GIULIO GALLERA  
STEFANO BRUNO GALLI  
LARA MAGONI  
ALESSANDRO MATTINZOLI  
SILVIA PIANI  
FABIO ROLFI  
MASSIMO SERTORI  
CLAUDIA MARIA TERZI

Con l'assistenza del Segretario Enrico Gasparini

Su proposta dell'Assessore Raffaele Cattaneo

Oggetto

APPROVAZIONE DELLO SCHEMA DI PROTOCOLLO DI COLLABORAZIONE INTERISTITUZIONALE TRA REGIONE LOMBARDIA ED ANCI LOMBARDIA IN RIFERIMENTO ALLE ATTIVITÀ DI COMPENSAZIONE E RIEQUILIBRIO AMBIENTALE DA REALIZZARSI SUI TERRITORI DEGLI ENTI LOCALI INTERESSATI DALLE PROROGHE DELLE CONCESSIONI DI STOCCAGGIO DEL GAS IN SOTTERRANEO PER I GIACIMENTI DI BRUGHERIO (MI-MB), RIPALTA CREMASCA E GUERINA (CR), SERGNANO (CR-BG), E SETTALA (MI-LO), AI SENSI DELL'ALLEGATO B DELLA D.G.R. 5328/2016

Si esprime parere di regolarità amministrativa ai sensi dell'art.4, comma 1, l.r. n.17/2014:

Il Direttore Generale Mario Nova

Il Dirigente Filippo Dadone

L'atto si compone di 18 pagine

di cui 9 pagine di allegati

parte integrante

..... continua

<https://www.cgil.lombardia.it/wp-content/uploads/2020/10/DGR-3679-13.10.2020-Ordinanza-Tribunale-Milano3.pdf>

Protocollo di Collaborazione Interistituzionale sottoscritto in data 27 novembre 2020 tra Regione Lombardia e ANCI Lombardia in riferimento alle attività di compensazione e riequilibrio ambientale da realizzarsi sui territori degli Enti locali interessati alle proroghe delle concessioni di stoccaggio del gas in sottterraneo per i giacimenti di Brugherio (MIMB), Ripalta Cremasca e Guerina (CR), Sergnano (CR-BG), e Settala (MI-LO), ai sensi dell'allegato B della D.G.R. 5328/2016, altresì finalizzato alla redazione e condivisione di specifici Piani d'Azione

27.11.2020

#### SCHEMA DI PROTOCOLLO DI COLLABORAZIONE INTERISTITUZIONALE

ai sensi dell'art. 5, comma 6 del D.Lgs. 50/2016

#### TRA

Regione Lombardia, con sede in Milano, Piazza Città di Lombardia, 1, Codice Fiscale 80050050154 rappresentata da Filippo Dadone, nella sua qualità di Dirigente della struttura competente in materia di stoccaggi di gas in sottterraneo.

#### E

ANCI Lombardia, con sede in Milano, Via Rovello, 2, Codice Fiscale 80160390151 Partita IVA 04875270961, rappresentata da Rinaldo Mario Redaelli nella sua qualità di Segretario Generale.

Con il presente Protocollo di Collaborazione Interistituzionale (di seguito PdCI), in riferimento alle attività di compensazione e riequilibrio ambientale (in conformità all'art. 1, comma 5 della legge n. 239/2004 e all'art. 1, comma 7 della legge reg. n. 43/2015) da realizzarsi sui territori degli Enti locali interessati dalle proroghe delle concessioni di stoccaggio del gas in sottterraneo per i giacimenti di Brugherio (MI-MB), Ripalta Cremasca e Guerina (CR), Sergnano (CR-BG), e Settala (MI-LO), ai sensi dell'allegato B della D.G.R. 5328/2016, le parti su indicate si impegnano ad adempiere quanto contenuto nell'Accordo firmato in data 22 giugno 2020, allegato 1.

#### PREMESSO CHE

- Stogit SpA è titolare di concessioni di stoccaggio per i giacimenti di Brugherio (MI-MB), Ripalta Cremasca e Guerina (CR), Sergnano (CR-BG) e Settala (MI-LO) rilasciate con provvedimenti, di cui al D.M. 5 maggio 1999, che stabiliscono la scadenza al 31 dicembre 2016.
- L'impianto definito Brugherio nella concessione è riferito all'impianto esistente esclusivamente nel Comune di Cinisello Balsamo (MI).
- Stogit SpA, in ottemperanza alla normativa vigente, ha provveduto a presentare al MiSE le relative istanze di proroga. In attesa del decreto di proroga Stogit SpA gestisce le concessioni in *prorogatio* normativa ("ex art. 34, comma 19 del decreto legge 18 ottobre 2012, n. 179, convertito, con modificazioni, dalla legge 17 dicembre 2012, n. 221).
- Le concessioni sono oggetto di procedimenti di proroga avviati dal Ministero, che con note n.17514 del 22 settembre 2014 (Brugherio - MI/MB), n.17507 del 19 settembre 2014 (Ripalta - CR), n. 17508 del 19 settembre 2014 (Sergnano - CR/BG), n. 946 del 19 gennaio 2015 (Settala - MI/LO) ha richiesto alla Regione Lombardia l'espressione dell'intesa.
- La Regione Lombardia con deliberazione 20 giugno 2016, n. X/5328 "Determinazioni in ordine all'esercizio delle funzioni amministrative regionali in materia di attività estrattive di idrocarburi liquidi e gassosi e di attività di stoccaggio nel sottosuolo di gas naturale. Aggiornamento della deliberazione VIII/11005 del 13 gennaio 2010" (di seguito D.G.R. n. 5328/2016) e intervenuta modificando la disciplina normativa di settore contenuta nella DGR VIII/11005 del 13 gennaio 2010, in particolare:
  - è stato aggiornato il quadro delle procedure amministrative regionali per il rilascio, revisioni e proroghe delle concessioni (Allegato A della DGR n. X/5328 del 2016);
  - sono state integrate disposizioni coi due nuovi allegati, in riferimento a:
    - (i) le modalità di definizione di misure di compensazione e riequilibrio ambientale a favore dei territori interessati dalla localizzazione di nuove infrastrutture energetiche di applicazione della legge n. 239/2004, art. 1, comma 5, e dalle proroghe temporali delle concessioni esistenti (Allegato B della DGR n. X/5328 del 2016), ciò al fine di uniformare il regime al quale sono sottoposte le nuove concessioni di stoccaggio che a tutt'oggi operano in base alle normative vigenti alla data del rilascio del titolo concessorio, in carenza delle valutazioni ambientali specifiche;

..... continua

<https://anci.lombardia.it/dettaglio-news/20201127118-regione-lombardia-e-anci-lombardia-sigliano-accordo-di-collaborazione-su-attivita-C3%A0-di-compensazione-e-riequilibrio-ambientale-per-i-giacimenti-di-stocca/anci.lombardia.it>

Delibera di Giunta Regionale della Lombardia n. 6194 del 28 marzo 2022 "Presenza d'atto del programma delle opere di compensazione e riequilibrio ambientale da realizzarsi sui territori degli Enti Locali interessati alle proroghe delle concessioni di stoccaggio del gas in sottterraneo per i giacimenti di Brugherio (MI-MB), Ripalta Cremasca e Guerina (CR), Sergnano (CR-BG) e Settala (MI-LO), ai sensi dell'Allegato B della DGR 5328/2016"

28.03.2022



Regione Lombardia  
LA GIUNTA

DELIBERAZIONE N° XI / 6194

Seduta del 28/03/2022

Presidente	<b>ATTILIO FONTANA</b>	
Assessori regionali	LETIZIA MORATTI <i>Vice Presidente</i> STEFANO BOLOGNINI DAVIDE CARLO CAPARINI RAFFAELE CATTANEO RICCARDO DE CORATO MELANIA DE NICHILIO RIZZOLI PIETRO FORONI STEFANO BRUNO GALLI	GUIDO GUIDESI ALESSANDRA LOCATELLI LARA MAGONI ALESSANDRO MATTINZOLI FABIO ROLFI FABRIZIO SALA MASSIMO SERTORI CLAUDIA MARIA TERZI

Con l'assistenza del Segretario Enrico Gasparini

Su proposta dell'Assessore Raffaele Cattaneo

#### Oggetto

PRESA D'ATTO DEL PROGRAMMA DELLE OPERE DI COMPENSAZIONE E RIEQUILIBRIO AMBIENTALE DA REALIZZARSI SUI TERRITORI DEGLI ENTI LOCALI INTERESSATI DALLE PROROGHE DELLE CONCESSIONI DI STOCCAGGIO DEL GAS IN SOTTERRANEO PER I GIACIMENTI DI BRUGHERIO (MI-MB), RIPALTA CREMASCA E GUERINA (CR), SERGNANO (CR-BG), E SETTALA (MI-LO), AI SENSI DELL'ALLEGATO B DELLA D.G.R. 5328/2016

Si esprime parere di regolarità amministrativa ai sensi dell'art.4, comma 1, l.r. n.17/2014:

Il Direttore Generale Dario Fossati

Il Dirigente Filippo Dadone

..... continua

<https://www.regione.lombardia.it/wps/portal/istituzionale/HP/istituzione/Giunta/sedute-delibere-giunta-regionale/DettaglioDelibere/delibera-6194-legislatura-11>

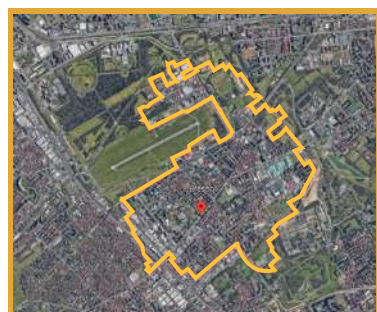


# Mappe dei Comuni

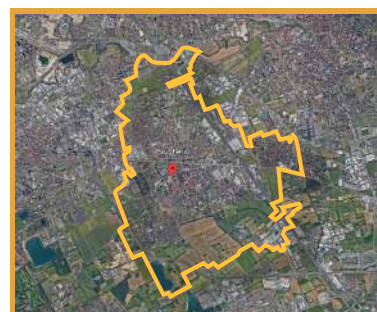
Ambito di Cinisello Balsamo



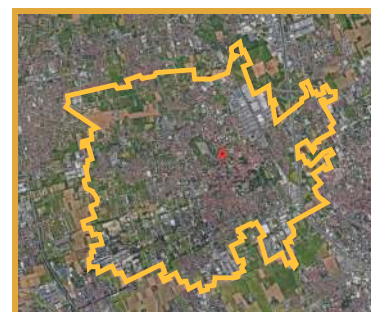
Cinisello Balsamo



Bresso



Brugherio



Desio



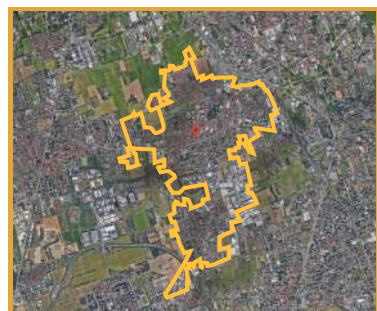
Cologno Monzese



Monza



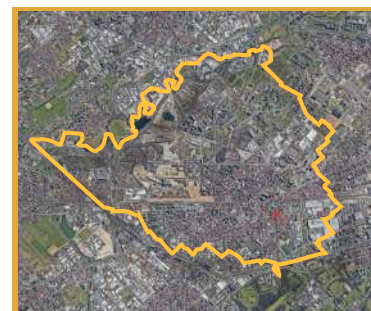
Lissone



Muggiò



Nova Milanese



Sesto S. Giovanni

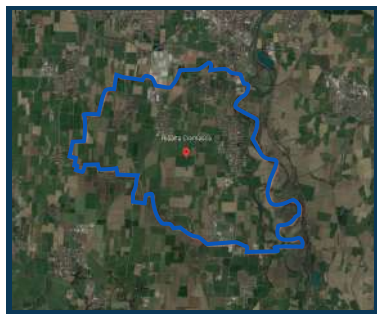


Villasanta

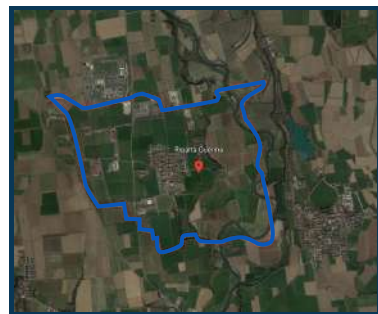




## Ambito di Ripalta Cremasca e Ripalta Guerina



Ripalta Cremasca



Ripalta Guerina



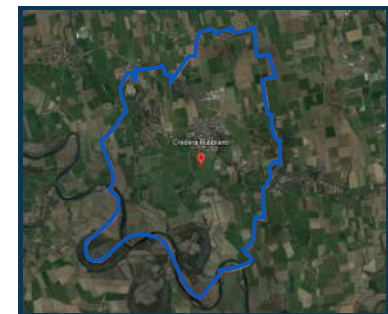
Capergnanica



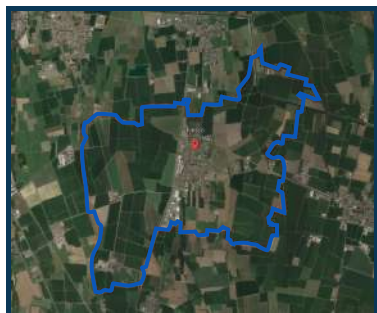
Casaletto Ceredano



Castelleone



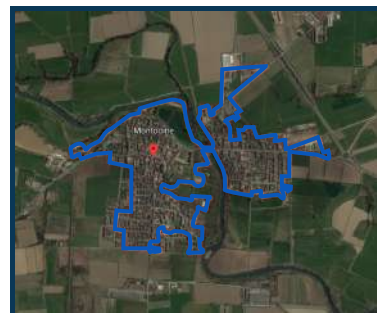
Credera Rubbiano



Fiesco



Madignano



Montodine



Moscazzano



Ripalta Arpina





## Ambito di Sergnano



Sergnano



Camisano



Campagnola Cremasca



Caravaggio



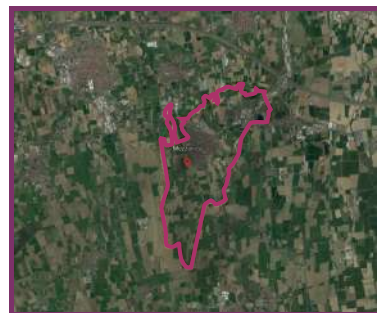
Casale Cremasco-Vidolasco



Castel Gabbiano



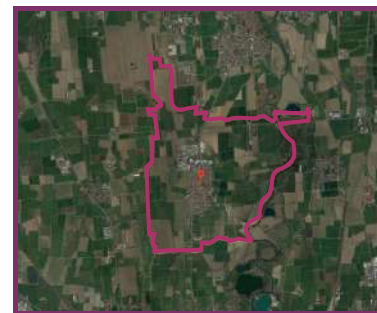
Isso



Mozzanica



Offanengo



Pianengo

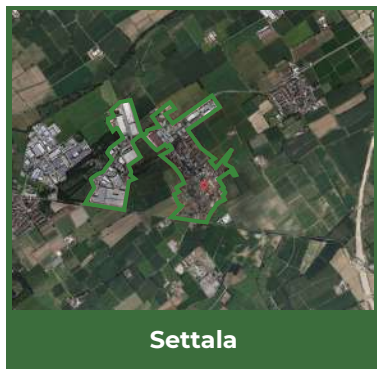


Ricengo

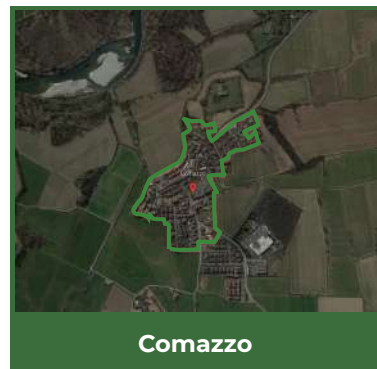




## Ambito di Settala



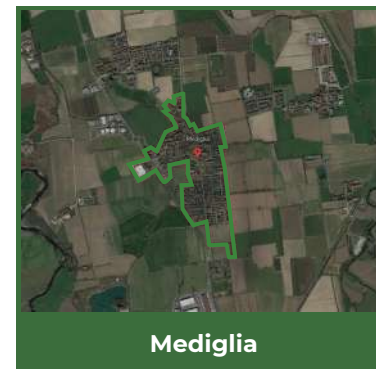
Settala



Comazzo



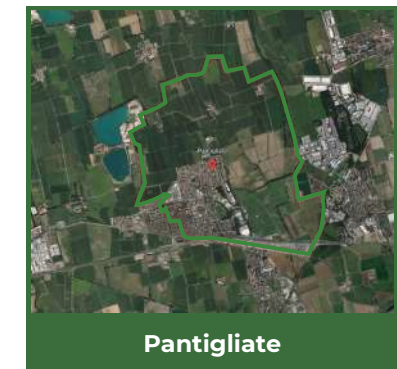
Liscate



Mediglia



Merlino



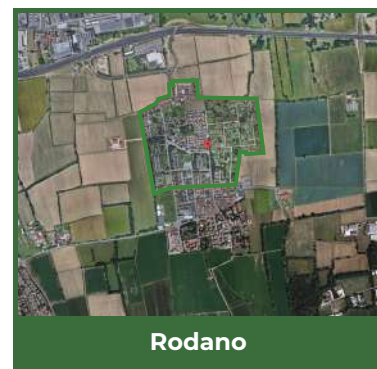
Pantigliate



Paullo



Peschiera Borromeo



Rodano



Tribiano



Zelo Buon Persico





# Conclusioni

---

Così come evidenziato nelle premesse, ANCI Lombardia ha assicurato in questi anni supporto tecnico a Regione Lombardia e promosso, all'interno del Dipartimento Territorio - Urbanistica - Lavori Pubblici - Edilizia - Patrimonio, una specifica attività di informazione e accompagnamento degli Enti locali interessati, partecipando agli incontri con i competenti uffici regionali e con i rappresentanti legali di STOGIT SpA.

ANCI Lombardia ha colto la necessità, all'interno dei succitati ambiti di interlocuzione istituzionale e tecnica, di affrontare il tema delle compensazioni ambientali: nello specifico, al fine di orientare e meglio definire i contenuti del Protocollo sottoscritto, ha promosso un'azione di supporto tecnico e amministrativo ai Comuni per facilitare la declinazione e l'attuazione degli obiettivi di compensazione ambientale della D.G.R. 5328/2016 nei diversi Comuni e negli ambiti territoriali, curandone la gestione amministrativa e la rendicontazione.

A conclusione della prima fase di questo lungo percorso, i **n.74** interventi illustrati per n.44 Amministrazioni coinvolte, riconosciuti con Delibera di Giunta Regionale della Lombardia n. 6194 del 28 marzo 2022 "Preso d'atto del programma delle opere di compensazione e riequilibrio ambientale da realizzarsi sui territori degli Enti Locali interessati dalle proroghe delle concessioni di stoccaggio del gas in sottoterraneo per i giacimenti di Brugherio (MI-MB), Ripalta Cremasca e Guerina (CR), Sergnano (CR-BG) e Settala (MI-LO), ai sensi dell'Allegato B della DGR 5328/2016", sono dimostrazione dell'impegno degli enti ad assicurare con interventi concreti l'utilizzo delle risorse economiche in opere volte a garantire la sostenibilità ambientale dei territori coinvolti.



Finito di stampare  
nel mese di giugno 2022  
a cura di **La Serigrafica. Arti grafiche**  
Via Toscanelli, 26 20090 Buccinasco, Milano  
[www.laserigraficasrl.it](http://www.laserigraficasrl.it)

