









GUIDA PRATICA PER L'ACCESSO E L'UTILIZZO DI MAPEL



Indice

1. Accesso e Autenticazione..... 
2. Registrazione..... 
3. Scelta profilo..... 
4. Inserimento Autorizzazioni..... 
5. Ricerca Autorizzazioni..... 
6. Inserimento nuova commissione MAPEL..... 
7. Modifica commissione MAPEL..... 
8. Ricerca commissione MAPEL e altre azioni..... 

ACCESSO ED AUTENTICAZIONE

Che cos'è MAPEL



MAPEL - «Monitoraggio delle Autorizzazioni Paesaggistiche degli Enti Locali»-
è il sistema informativo di Regione Lombardia che consente agli Enti Locali di trasmettere tutti i provvedimenti paesaggistici rilasciati.

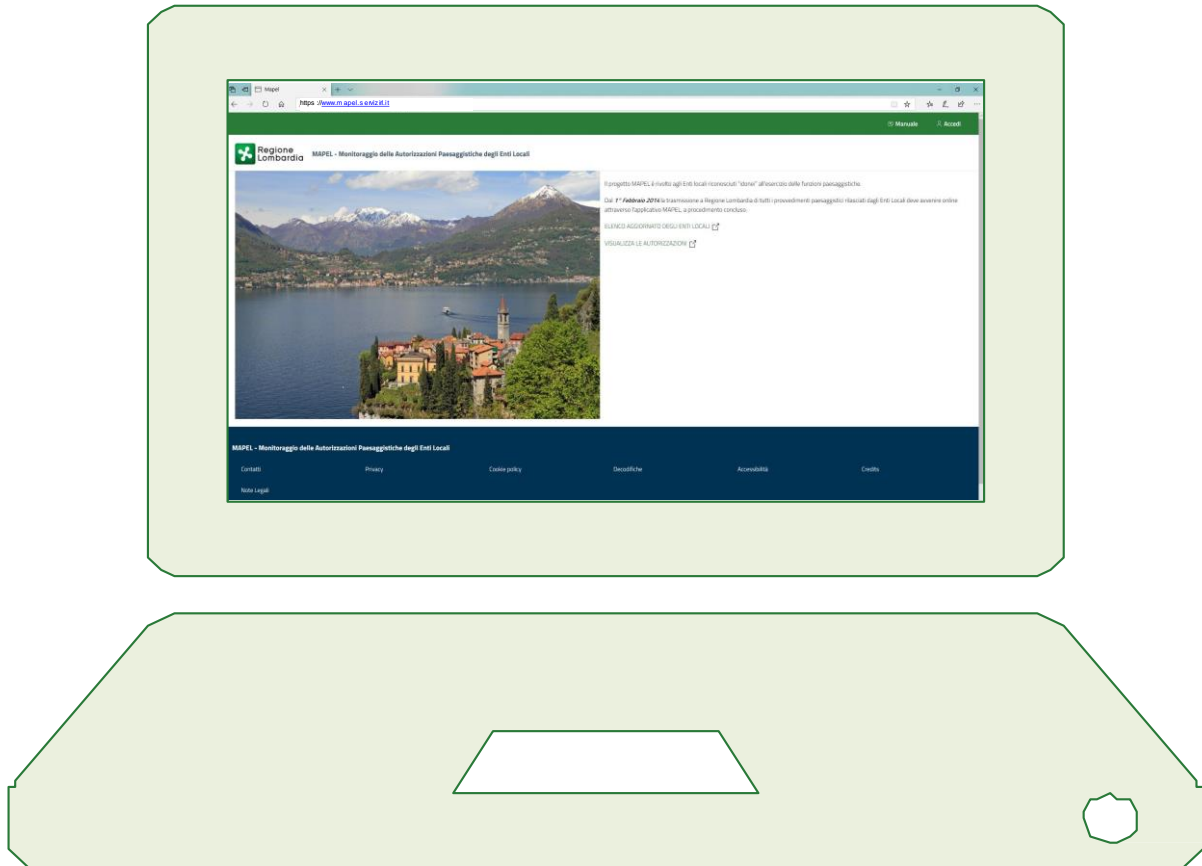
Che cos'è MAPEL



A seguito della
DGR XI/4348 del 22
febbraio
2021,
MAPEL consente
anche la trasmissione dei
documenti relativi alle
Commissioni per
il Paesaggio



Come si accede



Il sistema MAPEL è accessibile da un qualunque browser al seguente indirizzo:
www.mapel.servizirl.it

Come si accede



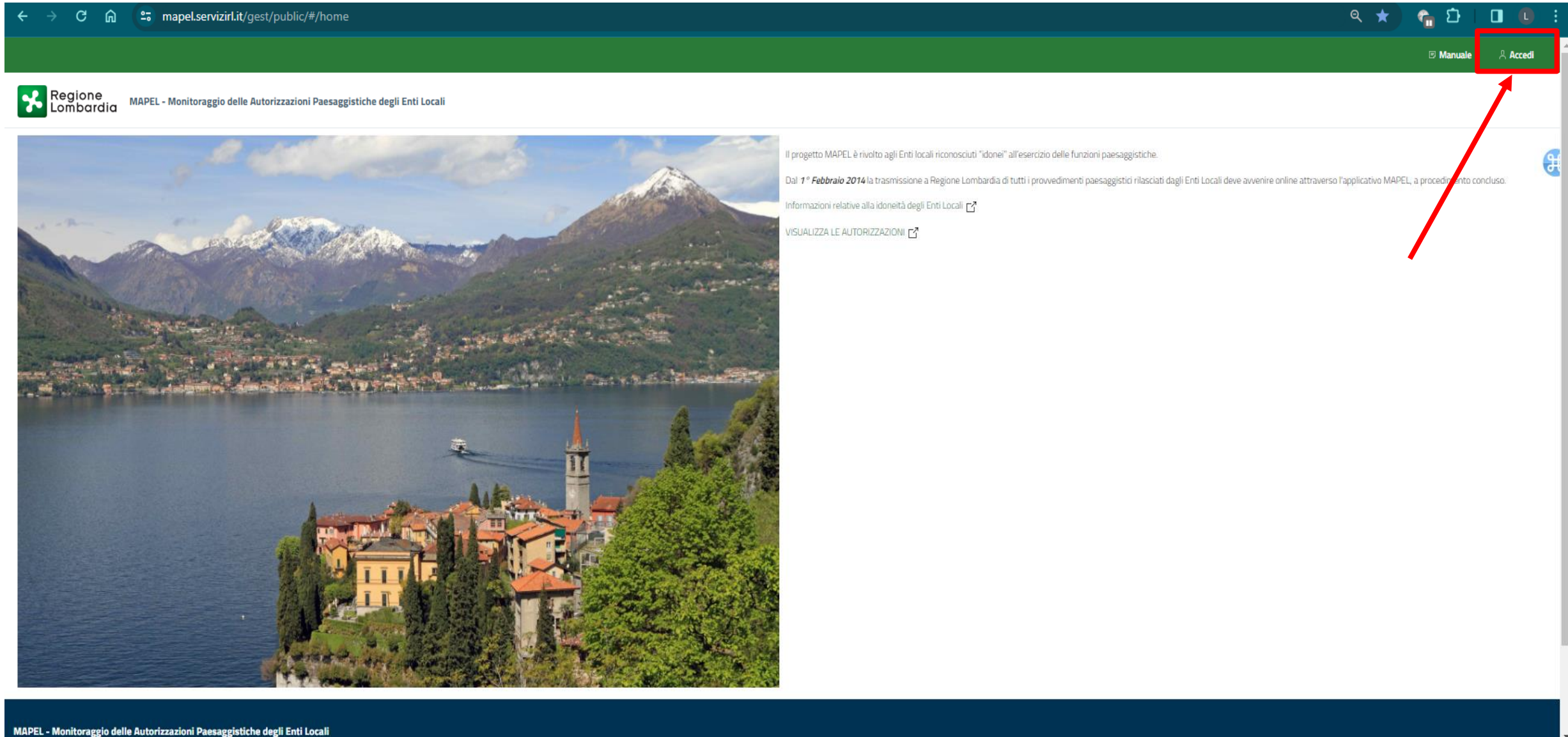
Il progetto MAPEL è rivolto agli Enti locali riconosciuti "idonei" all'esercizio delle funzioni paesaggistiche.

Dal **1° Febbraio 2014** la trasmissione a Regione Lombardia di tutti i provvedimenti paesaggistici rilasciati dagli Enti Locali deve avvenire online attraverso l'applicativo MAPEL, a procedimento concluso.

Informazioni relative alla idoneità degli Enti Locali [↗](#)

VISUALIZZA LE AUTORIZZAZIONI [↗](#)

Come si accede



The screenshot shows the MAPEL website interface. At the top, there is a dark green navigation bar with a search icon, a star icon, and a user profile icon. The user profile icon is highlighted with a red box, and a red arrow points to it from the right. Below the navigation bar, the page header includes the logo of Regione Lombardia and the text "MAPEL - Monitoraggio delle Autorizzazioni Paesaggistiche degli Enti Locali". The main content area features a large landscape photograph of a lake and mountains. To the right of the photograph, there is text explaining the project and providing links for more information and to view authorizations.

mapel.servizirl.it/gest/public/#/home

Manuale Accedi

Regione Lombardia MAPEL - Monitoraggio delle Autorizzazioni Paesaggistiche degli Enti Locali

Il progetto MAPEL è rivolto agli Enti locali riconosciuti "idonei" all'esercizio delle funzioni paesaggistiche.

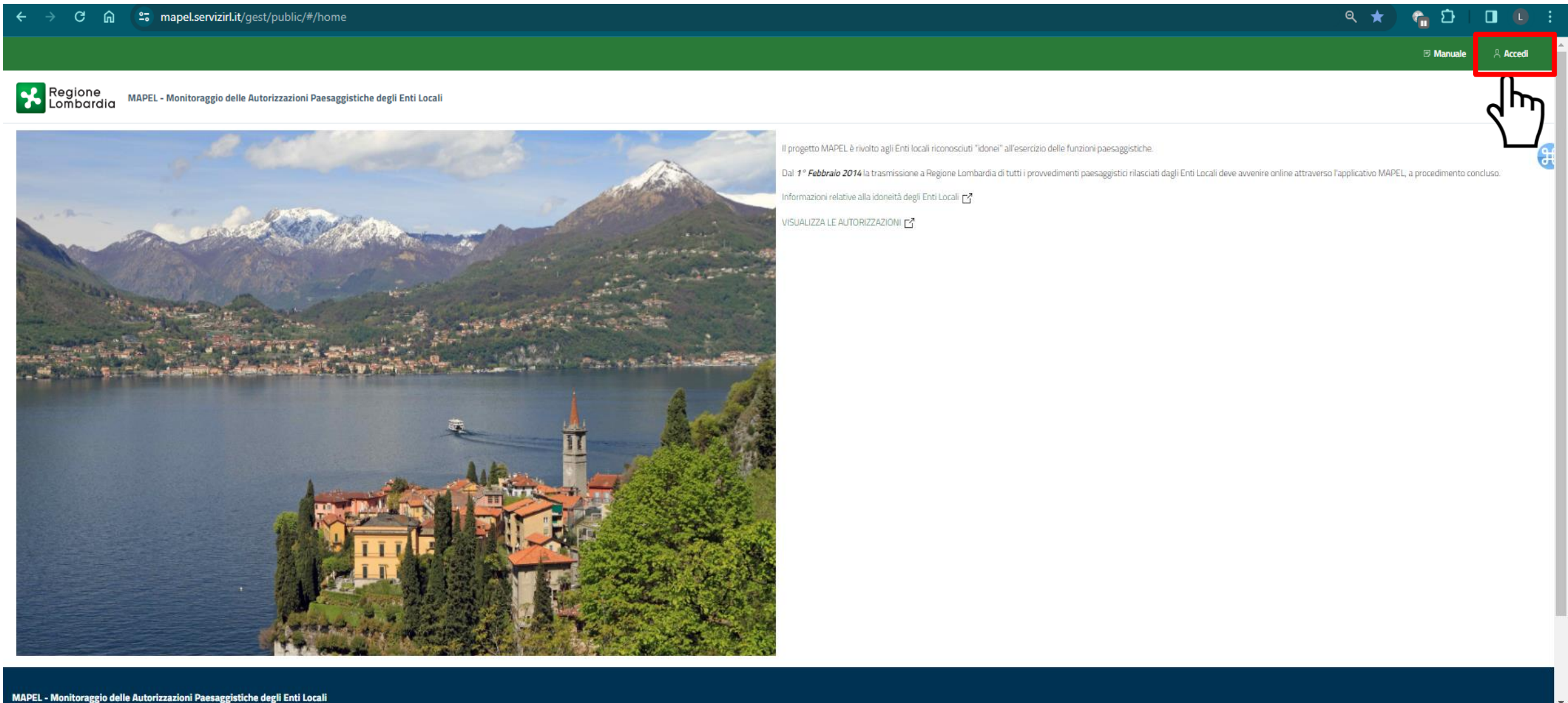
Dal **1° Febbraio 2014** la trasmissione a Regione Lombardia di tutti i provvedimenti paesaggistici rilasciati dagli Enti Locali deve avvenire online attraverso l'applicativo MAPEL, a procedimento concluso.

Informazioni relative alla idoneità degli Enti Locali [↗](#)

VISUALIZZA LE AUTORIZZAZIONI [↗](#)

MAPEL - Monitoraggio delle Autorizzazioni Paesaggistiche degli Enti Locali

Come si accede



The screenshot shows a web browser window with the address bar displaying `mapel.servizirl.it/gest/public/#/home`. The browser's address bar and navigation icons are visible at the top. Below the browser window, the website header features the logo of Regione Lombardia and the text "MAPEL - Monitoraggio delle Autorizzazioni Paesaggistiche degli Enti Locali". The main content area is split into two columns. The left column contains a large photograph of a scenic landscape with a lake, a town, and snow-capped mountains. The right column contains text explaining the MAPEL project and providing links for more information and to view authorizations. A red rectangular box highlights the "Accedi" button in the top right corner of the website, with a hand cursor pointing to it.

mapel.servizirl.it/gest/public/#/home

Manuale Accedi

Regione Lombardia MAPEL - Monitoraggio delle Autorizzazioni Paesaggistiche degli Enti Locali

Il progetto MAPEL è rivolto agli Enti locali riconosciuti "idonei" all'esercizio delle funzioni paesaggistiche.

Dal **1° Febbraio 2014** la trasmissione a Regione Lombardia di tutti i provvedimenti paesaggistici rilasciati dagli Enti Locali deve avvenire online attraverso l'applicativo MAPEL, a procedimento concluso.

Informazioni relative alla idoneità degli Enti Locali [↗](#)

VISUALIZZA LE AUTORIZZAZIONI [↗](#)

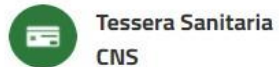
MAPEL - Monitoraggio delle Autorizzazioni Paesaggistiche degli Enti Locali

Come si accede: l'autenticazione

Accedi con la tua identità digitale



Oppure utilizza altri metodi di accesso



Tessera Sanitaria
CNS



OTP di Regione
Lombardia

Come si accede: l'autenticazione

Accedi con la tua identità digitale



Oppure utilizza altri metodi di accesso



Tessera Sanitaria
CNS



OTP di Regione
Lombardia

Come si accede: l'autenticazione

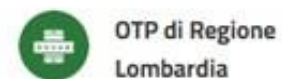
Accedi con la tua identità digitale



Oppure utilizza altri metodi di accesso




Tessera Sanitaria
CNS



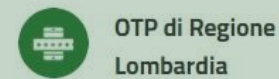
OTP di Regione
Lombardia

Come si accede: l'autenticazione

Accedi con la tua identità digitale



Oppure utilizza altri metodi di accesso



Accesso effettuato!

[Manuale](#) [Logout](#)



Regione Lombardia

MAPEL - Monitoraggio delle Autorizzazioni Paesaggistiche degli Enti Locali

Utente: Test Poste39 C.F.: NTSDNT80524Z131H Ruolo: Operatore Tipo Ente: Amministrazione comunale Ente: Gorgonzola [Modifica profilo](#)

Idoneità: Tipo Ente: Provincia: Ente: IDONEO

Tipo commissione: Autonomia Commissione: Comune Gorgonzola

[Autorizzazioni](#) [Commissioni](#)



/ Interfaccia Operatore

NUOVA AUTORIZZAZIONE

Inserisci e trasmetti a Regione Lombardia una nuova autorizzazione paesaggistica

[Vai](#)

RICERCA AUTORIZZAZIONI

Ricerca le informazioni relative alle autorizzazioni paesaggistiche rilasciate dagli enti idonei

[Vai](#)

VISUALIZZA MAPPA

Visualizza Mappa

[Vai](#)

NUOVA COMMISSIONE PAESAGGIO

Inserisci e trasmetti a Regione Lombardia una nuova Commissione Paesaggio

[Vai](#)

RICERCA COMMISSIONE PAESAGGIO

Ricerca e modifica una commissione paesaggio già inserita

[Vai](#)

SCARICA AUTORIZZAZIONI REPORT

Scarica i report delle autorizzazioni richiesti

[Vai](#)

MAPEL - Monitoraggio delle Autorizzazioni Paesaggistiche degli Enti Locali

[Contatti](#)

[Privacy](#)

[Cookie policy](#)

[Decodifiche](#)

[Accessibilità](#)

[Credits](#)

[Note Legali](#)

© Copyright Regione Lombardia - tutti i diritti riservati - C.F. 80050050154 - Piazza Città di Lombardia 1 - 20124 Milano



ARIA
AZIENDA REGIONALE PER
L'INNOVAZIONE E GLI ACQUISTI



REGISTRAZIONE



Chi può essere abilitato?



MAPEL -
«Monitoraggio delle
Autorizzazioni
Paesaggistiche degli Enti
Locali»-
è riservato agli utenti
«operatori» degli Enti Locali
idonei all'esercizio delle
funzioni paesaggistiche.

Come ci si abilita?



Regione Lombardia

Servizio di aut



Regione Lombardia

Servizio di autenticazione

Accedi con la tua identità digitale

 Entra con SPID ¹

 Entra con CIE

  AgID Agenzia per l'Italia Digitale

Oppure utilizza altri metodi di accesso



Tessera Sanitaria CNS



OTP di Regione Lombardia

AVVISO

Utilizzo delle Tessere Sanitarie come CNS per l'accesso ai servizi digitali della Pubblica Amministrazione

Le Tessere Sanitarie che consentono l'accesso ai servizi digitali della Pubblica Amministrazione sono quelle dotate di **microchip**.

Nel corso del 2023, è stata concessa ai cittadini che hanno ricevuto una nuova Tessera Sanitaria (TS) senza microchip la possibilità di continuare ad accedere ai servizi della

Dopo l'autenticazione, un utente potrà compilare un modulo per essere abilitato per l'ente per il quale opera.

Come ci si abilita?



Regione Lombardia

Servizio di aut



Regione Lombardia

Servizio di autenticazione

Account Utente

CRS/CNS/SPID/OTP

Dati Precompilati

Cognome	Rossi	Nome	Mario	Codice fiscale	XXXXXXXXXXXXXXXXXX
IP corrente	192.168.9.236	Data/Ora Sessione di lavoro	17/03/2024 10:31:06	Tipo Aut.	IDPC_SPID_L2
IP precedente	192.168.9.236	Data/Ora Ultima sessione	07/03/2024 15:16		

Telefono di riferimento

Email di riferimento

Campo obbligatorio

Campo obbligatorio

Lettera di Attestazione

Campo obbligatorio (formato P7M, PDF)

Tipologia Ente	Ente	Idoneo	Commissione Paesaggio	Telefono	Email	Azioni

Campo obbligatorio

[Torna alla home page](#)

[Aggiungi Ente](#)

[Salva Profilo](#)

Dopo l'autenticazione, un utente potrà compilare un modulo per essere abilitato per l'ente per il quale opera.

Come ci si abilita?



Regione Lombardia

Servizio di aut



Regione Lombardia

Servizio di autenticazione

Account Utente

CRS/CNS/SPID/OTP

XXXXXXXXXXXXXXXXXX

Dati Precompilati

Cognome

Rossi

Nome

Mario

Codice fiscale

XXXXXXXXXXXXXXXXXX

IP corrente

192.168.9.236

Data/Ora Sessione di lavoro

17/03/2024 10:31:06

Tipo Aut.

IDPC_SPID_L2

IP precedente

192.168.9.236

Data/Ora Ultima sessione

07/03/2024 15:16

Telefono di riferimento

Campo obbligatorio

Email di riferimento

Campo obbligatorio

Lettera di Attestazione

Carica File

Campo obbligatorio (formato P7M, PDF)

Scarica Lettera

Tipologia Ente	Ente	Idoneo	Commissione Paesaggio	Telefono	Email	Azioni

Campo obbligatorio

Torna alla home page

Aggiungi Ente

Salva Profilo

Dopo l'autenticazione, un utente potrà compilare un modulo per essere abilitato per l'ente per il quale opera.

Devono essere inseriti numero di telefono ed indirizzo e-mail dell'ufficio

Come ci si abilita?



Regione Lombardia

Servizio di aut



Regione Lombardia

Servizio di autenticazione

Account Utente

CRS/CNS/SPID/OTP

XXXXXXXXXXXXXXXXXX

Dati Precompilati

Cognome	Rossi	Nome	Mario	Codice fiscale	XXXXXXXXXXXXXXXXXX
IP corrente	192.168.9.236	Data/Ora Sessione di lavoro	17/03/2024 10:31:06	Tipo Aut.	IDPC_SPID_L2
IP precedente	192.168.9.236	Data/Ora Ultima sessione	07/03/2024 15:16		

Telefono di riferimento

02 123 456 78

Campo obbligatorio

Email di riferimento

mario.rossi@ente.idone.it

Campo obbligatorio

Carica File

Campo obbligatorio (formato P7M, PDF)

Scarica Lettera

Tipologia Ente	Ente	Idoneo	Commissione Paesaggio	Telefono	Email	Azioni

Campo obbligatorio

Torna alla home page

Aggiungi Ente

Salva Profilo

Dopo l'autenticazione, un utente potrà compilare un modulo per essere abilitato per l'ente per il quale opera.

Deve essere allegata una «**Lettera di attestazione**», firmata digitalmente, attestante l'appartenenza dell'utente all'ente per cui chiede di operare (es. *Determinazione di individuazione del Responsabile per l'inserimento degli atti amministrativi nell'applicativo MAPEL da parte del dirigente/responsabile del servizio tecnico*).

Come ci si abilita?



Regione Lombardia

Servizio di aut



Regione Lombardia

Servizio di autenticazione

Account Utente

CRS/CNS/SPID/OTP

XXXXXXXXXXXXXXXXXX

Dati Precompilati

Cognome

Rossi

Nome

Mario

Codice fiscale

XXXXXXXXXXXXXXXXXX

IP corrente

192.168.9.236

Data/Ora Sessione di lavoro

17/03/2024 10:31:06

Tipo Aut.

IDPC_SPID_L2

IP precedente

192.168.9.236

Data/Ora Ultima sessione

07/03/2024 15:16

Telefono di riferimento

02 123 456 78

Email di riferimento

mario.rossi@ente.idone.it

Campo obbligatorio

Campo obbligatorio

Lettera di Attestazione

Carica File

lettera.p7m

Scarica lettera

Campo obbligatorio (formato P7M, PDF)

Tipologia Ente	Ente	Idoneo	Commissione Paesaggio	Telefono	Email	Azioni

Campo obbligatorio

Torna alla home page

Aggiungi Ente

Salva Profilo

Dopo l'autenticazione, un utente potrà compilare un modulo per essere abilitato per l'ente per il quale opera.

Deve essere aggiunto l'ente cliccando sul relativo pulsante.

Come ci si abilita?



Regione Lombardia

Servizio di aut



Regione Lombardia

Servizio di autenticazione

Account Utente

CRS/CNS/SPID/OTP

XXXXXXXXXXXXXXXXXX

Dati Precompilati

Cognome **Rossi**

IP corrente **192.168.9.236**

IP precedente **192.168.9.236**

Telefono di riferimento

02 123 456 78

Campo obbligatorio

Lettera di Attestazione

Tipologia Ente

Campo obbligatorio

NUOVO ENTE

Inserire le informazioni relative all'ente idoneo di competenza per il quale si intende operare

Idoneità ente **Tipologia Ente**

Tutti

Campo obbligatorio

Ente **Idoneità** **Commissione paesaggio**

Campo obbligatorio

Telefono Ufficio **Email Ufficio**

Campo obbligatorio *Campo obbligatorio*

Dopo l'autenticazione, un utente potrà compilare un modulo per essere abilitato per l'ente per il quale opera.

Deve essere aggiunto l'ente cliccando sul relativo pulsante.

Come ci si abilita?

Account Utente

CRS/CNS/SPID/OTP

Dati Precompilati

Cognome	Rossi	Nome	Mario	Codice fiscale	XXXXXXXXXXXXXXXXXX
IP corrente	192.168.9.236	Data/Ora Sessione di lavoro	17/03/2024 10:31:06	Tipo Aut.	IDPC_SPID_L2
IP precedente	192.168.9.236	Data/Ora Ultima sessione	07/03/2024 15:16		

Telefono di riferimento

02 123 456 78

Campo obbligatorio

Email di riferimento

mario.rossi@ente.idone.it




Campo obbligatorio

 **Carica File**

Campo obbligatorio (formato P7M, PDF)

lettera.p7m

Scarica lettera

Tipologia Ente	Ente	Idoneo	Commissione Paesaggio	Telefono	Email	Azioni
Amministrazione comunale	Gorgonzola	IDONEO	Comune Gorgonzola	4588665525	mario.rossi@ente.idone.it	 
Amministrazione comunale	Bresso	NON IDONEO		0212345678	mario.rossi@ente.idone.it	 

Campo obbligatorio

[Torna alla home page](#)

[Aggiungi Ente](#)

[Salva Profilo](#)

Dopo l'autenticazione, un utente potrà compilare un modulo per essere abilitato per l'ente per il quale opera.

Si possono aggiungere diversi enti. In tabella è riportato il riepilogo.

Come ci si abilita?



Regione Lombardia

Servizio di aut



Regione Lombardia

Servizio di autenticazione

Account Utente

CRS/CNS/SPID/OTP

XXXXXXXXXXXXXXXXXX

Dati Precompilati

Cognome	Rossi	Nome	Mario	Codice fiscale	XXXXXXXXXXXXXXXXXX
IP corrente	192.168.9.236	Data/Ora Sessione di lavoro	17/03/2024 10:31:06	Tipo Aut.	IDPC_SPID_L2
IP precedente	192.168.9.236	Data/Ora Ultima sessione	07/03/2024 15:16		

Telefono di riferimento

02 123 456 78

Campo obbligatorio

Email di riferimento

mario.rossi@ente.idone.it

Campo obbligatorio

Carica File

Campo obbligatorio (formato P7M, PDF)

lettera.p7m

Scarica lettera

Tipologia Ente	Ente	Idoneo	Commissione Paesaggio	Telefono	Email	Azioni
Amministrazione comunale	Gorgonzola	IDONEO	Comune Gorgonzola	4588665525	mario.rossi@ente.idone.it	
Amministrazione comunale	Bresso	NON IDONEO		0212345678	mario.rossi@ente.idone.it	

Campo obbligatorio

Torna alla home page

Aggiungi Ente

Salva Profilo

Si può «salvare»
il profilo.
Si tornerà alla
pagina principale
di MAPEL.



SCELTA PROFILO

Come si aggiorna il profilo?

The screenshot shows the MAPEL web application interface. At the top right, there are links for 'Manuale' and 'Logout'. The main header includes the 'Regione Lombardia' logo and the title 'MAPEL - Monitoraggio delle Autorizzazioni Paesaggistiche degli Enti Locali'. Below this, a navigation bar displays user information: 'Utente: Test Poste39', 'C.F.: NTS DNT80524Z131H', 'Ruolo: Operatore', 'Tipo Ente: Amministrazione comunale', and 'Ente: Gorgonzola'. A red box highlights the 'Modifica profilo' button in the top right corner of this navigation bar. Below the navigation bar, there are several dropdown menus for 'Idoneità' (set to 'Tutti'), 'Tipo Ente' (set to 'Amministrazione comunale'), 'Provincia' (set to 'Città Metropolitana di Milano'), and 'Ente' (set to 'Gorgonzola'). There are also buttons for 'Nuova Autorizzazione', 'Ricerca Autorizzazioni', 'Visualizza Mappa', 'Nuova Commissione Paesaggio', 'Ricerca Commissione Paesaggio', and 'Scarica Autorizzazioni Report'. Each button has a 'Vai' button below it. The footer contains links for 'Contatti', 'Privacy', 'Cookie policy', 'Decodifiche', 'Accessibilità', and 'Credits', along with the 'Regione Lombardia' logo and the text '© Copyright Regione Lombardia - tutti i diritti riservati - C.F. 80050050154 - Piazza Città di Lombardia 1 - 20124 Milano'.

Il pulsante «Modifica profilo», sempre presente nella barra di identificazione dell'utente, consentirà, anche in successivi momenti di aggiornare il profilo, eventualmente aggiungendo altri enti per cui l'utente può operare.

Una volta effettuato l'accesso...

Manuale

Logout



Regione Lombardia

MAPEL - Monitoraggio delle Autorizzazioni Paesaggistiche degli Enti Locali

Utente: Test Poste39 C.F.: NTSUNT80S24Z131H Ruolo: Operatore

Modifica profilo

Idoneità

Tutti

Tipo Ente

Tutti

Ente

Tutti

Autorizzazioni

Commissioni



/ Interfaccia Operatore



NUOVA AUTORIZZAZIONE

Inserisci e trasmetti a Regione Lombardia una nuova autorizzazione paesaggistica

Vai



RICERCA AUTORIZZAZIONI

Ricerca le informazioni relative alle autorizzazioni paesaggistiche rilasciate dagli enti idonei

Vai



VISUALIZZA MAPPA

Visualizza Mappa

Vai



NUOVA COMMISSIONE PAESAGGIO

Inserisci e trasmetti a Regione Lombardia una nuova Commissione Paesaggio

Vai



RICERCA COMMISSIONE PAESAGGIO

Ricerca e modifica una commissione paesaggio già inserita

Vai



SCARICA AUTORIZZAZIONI REPORT

Scarica i report delle autorizzazioni richiesti

Vai

...Prima di cominciare

 Manuale

 Logout



Regione
Lombardia

MAPEL - Monitoraggio delle Autorizzazioni Paesaggistiche degli Enti Locali

Utente: Test Poste39 C.F.: NTSNDT80S24Z131H Ruolo: Operatore

 Modifica profilo

Idoneità

Tutti



Tipo Ente

Tutti

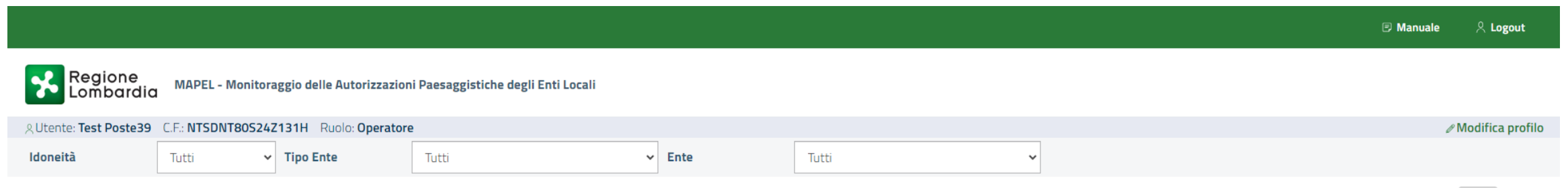
Ente

Tutti



...Prima di cominciare

Se il profilo dell'utente è stato associato a diversi Enti Locali, prima di poter operare in MAPEL, bisogna selezionare l'Ente per il quale si intende lavorare nella sessione appena iniziata.



The screenshot shows the MAPEL web application interface. At the top right, there are links for "Manuale" and "Logout". Below this is the "Regione Lombardia" logo and the title "MAPEL - Monitoraggio delle Autorizzazioni Paesaggistiche degli Enti Locali". The user information bar displays "Utente: Test Poste39", "C.F.: NTSNDT80S24Z131H", and "Ruolo: Operatore", with a "Modifica profilo" link. Below the user information, there are three filter dropdown menus: "Idoneità" (set to "Tutti"), "Tipo Ente" (set to "Tutti"), and "Ente" (set to "Tutti").

Come si sceglie l'ente

Se il profilo dell'utente è stato associato a diversi Enti Locali, prima di poter operare in MAPEL, bisogna selezionare l'Ente per il quale si intende lavorare nella sessione appena iniziata.

The screenshot displays the MAPEL web application interface. At the top right, there are links for 'Manuale' and 'Logout'. Below this, the 'Regione Lombardia' logo and the title 'MAPEL - Monitoraggio delle Autorizzazioni Paesaggistiche degli Enti Locali' are visible. A user information bar shows 'Utente: Test Poste39', 'C.F.: NTSNT80S24Z131H', and 'Ruolo: Operatore', with a 'Modifica profilo' link. Below this, there are three dropdown menus: 'Idoneità' (set to 'Tutti'), 'Tipo Ente' (set to 'Tutti'), and 'Ente' (set to 'Tutti'). A hand cursor is pointing at the 'Tipo Ente' dropdown menu.

Come si sceglie l'ente

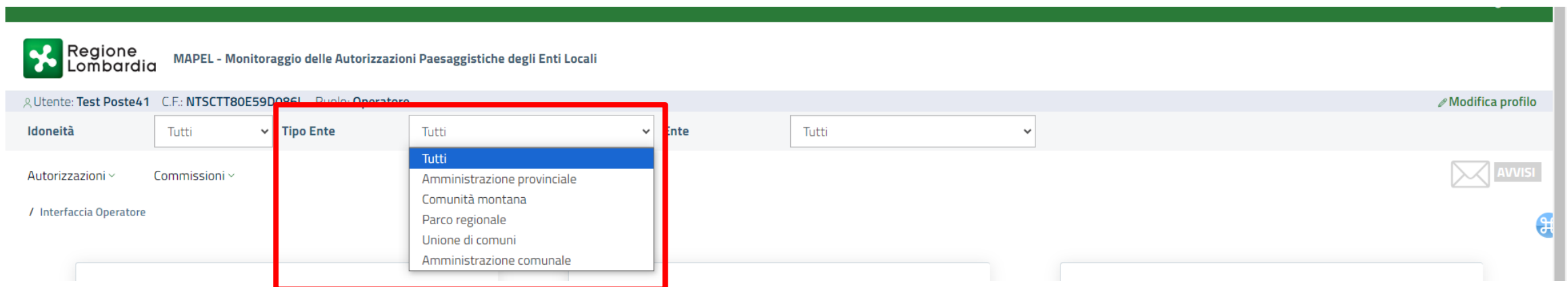
Se il profilo dell'utente è stato associato a diversi Enti Locali, prima di poter operare in MAPEL, bisogna selezionare l'Ente per il quale si intende lavorare nella sessione appena iniziata.

The screenshot displays the MAPEL web interface. At the top left, the logo for Regione Lombardia is visible, followed by the text 'Regione Lombardia' and 'MAPEL - Monitoraggio delle Autorizzazioni Paesaggistiche degli Enti Locali'. Below this, the user profile information is shown: 'Utente: Test Poste41 C.F.: NTSCCT80E59D0961 Ruolo: Operatore'. A 'Modifica profilo' link is located to the right of the user information. The main navigation area contains several dropdown menus: 'Idoneità' (set to 'Tutti'), 'Tipo Ente' (highlighted with a red box and showing a dropdown menu), and 'Ente' (set to 'Tutti'). The 'Tipo Ente' dropdown menu is open, showing the following options: 'Tutti' (highlighted in blue), 'Amministrazione provinciale', 'Comunità montana', 'Parco regionale', 'Unione di comuni', and 'Amministrazione comunale'. On the right side of the interface, there is an 'AVVISI' notification icon and a small blue icon.

Come si sceglie l'ente

Se il profilo dell'utente è stato associato a diversi Enti Locali, prima di poter operare in MAPEL, bisogna selezionare l'Ente per il quale si intende lavorare nella sessione appena iniziata.

Deve essere selezionato prima il tipo di ente (Amministrazione provinciale, Comunità Montana...) e poi, dal secondo menu, l'ente di interesse.
(nel caso di Unione o Comune, si dovrà selezionare anche la Provincia in cui si trova)



The screenshot displays the MAPEL web interface for Regione Lombardia. The page title is "MAPEL - Monitoraggio delle Autorizzazioni Paesaggistiche degli Enti Locali". The user is identified as "Test Poste41" with C.F. "NTSCTT80E59D0961" and the role "Ruolo: Operatore". A "Modifica profilo" link is visible in the top right. The main navigation area includes "Idoneità" (set to "Tutti"), "Tipo Ente" (set to "Tutti"), and "Ente" (set to "Tutti"). A dropdown menu for "Tipo Ente" is open, showing options: "Tutti", "Amministrazione provinciale", "Comunità montana", "Parco regionale", "Unione di comuni", and "Amministrazione comunale". The "Tutti" option is highlighted. Other elements include "Autorizzazioni", "Commissioni", and "Interfaccia Operatore". A "AVVISI" notification icon is present on the right side.

Buon lavoro!

[Manuale](#) [Logout](#)



Regione Lombardia

MAPEL - Monitoraggio delle Autorizzazioni Paesaggistiche degli Enti Locali

Utente: Test Poste39 C.F.: NTSDNT80524Z131H Ruolo: Operatore Tipo Ente: Amministrazione comunale Ente: Gorgonzola

[Modifica profilo](#)

Idoneità: Tipo Ente: Provincia: Ente: IDONEO

Tipo commissione: Autonoma Commissione: Comune Gorgonzola

[Autorizzazioni](#) [Commissioni](#)



/ Interfaccia Operatore

NUOVA AUTORIZZAZIONE

Inserisci e trasmetti a Regione Lombardia una nuova autorizzazione paesaggistica

[Vai](#)

RICERCA AUTORIZZAZIONI

Ricerca le informazioni relative alle autorizzazioni paesaggistiche rilasciate dagli enti idonei

[Vai](#)

VISUALIZZA MAPPA

Visualizza Mappa

[Vai](#)

NUOVA COMMISSIONE PAESAGGIO

Inserisci e trasmetti a Regione Lombardia una nuova Commissione Paesaggio

[Vai](#)

RICERCA COMMISSIONE PAESAGGIO

Ricerca e modifica una commissione paesaggio già inserita

[Vai](#)

SCARICA AUTORIZZAZIONI REPORT

Scarica i report delle autorizzazioni richiesti

[Vai](#)

MAPEL - Monitoraggio delle Autorizzazioni Paesaggistiche degli Enti Locali

[Contatti](#)

[Privacy](#)

[Cookie policy](#)

[Decodifiche](#)

[Accessibilità](#)

[Credits](#)

[Note Legali](#)

© Copyright Regione Lombardia - tutti i diritti riservati - C.F. 80050050154 - Piazza Città di Lombardia 1 - 20124 Milano



INSERIMENTO AUTORIZZAZIONI

Cosa si può fare in MAPEL

①

Inserire
(e trasmettere a Regione Lombardia) una (o più)
autorizzazioni paesaggistiche rilasciate

③

Inserire (e trasmettere a Regione Lombardia)
una **Commissione per il Paesaggio**

②

Ricerca le autorizzazioni
paesaggistiche rilasciate e trasmesse

④

Ricerca le **Commissioni per il
Paesaggio**

1. Autorizzazioni paesaggistiche

The screenshot displays the MAPEL (Monitoraggio delle Autorizzazioni Paesaggistiche degli Enti Locali) web application. At the top, there is a green navigation bar with 'Manuale' and 'Logout' links. Below this, the header identifies the user as 'Regione Lombardia' and the system as 'MAPEL - Monitoraggio delle Autorizzazioni Paesaggistiche degli Enti Locali'. A user profile bar shows the user is logged in as 'Operatore' from 'Amministrazione comunale' in the province of 'XXXXXXXXXX'. The main interface features a search and filter section with dropdown menus for 'Idoneità' (set to 'Tutti'), 'Tipo Ente' (set to 'Amministrazione comunale'), and 'Provincia' (set to 'XXXXXXXXXX'). A 'NON IDONEO' filter is also present. Below the search bar, there are tabs for 'Autorizzazioni' and 'Commissioni', and an 'AVVISI' notification icon. The central area contains six interactive cards, each with a document icon, a title, a brief description, and a 'Vai' button: 1. 'NUOVA AUTORIZZAZIONE': 'Inserisci e trasmetti a Regione Lombardia una nuova autorizzazione paesaggistica'. 2. 'RICERCA AUTORIZZAZIONI': 'Ricerca le informazioni relative alle autorizzazioni paesaggistiche rilasciate dagli enti idonei'. 3. 'VISUALIZZA MAPPA': 'Visualizza Mappa'. 4. 'NUOVA COMMISSIONE PAESAGGIO': 'Inserisci e trasmetti a Regione Lombardia una nuova Commissione Paesaggio'. 5. 'RICERCA COMMISSIONE PAESAGGIO': 'Ricerca e modifica una commissione paesaggio già inserita'. 6. 'SCARICA AUTORIZZAZIONI REPORT': 'Scarica i report delle autorizzazioni richiesti'.

1. Autorizzazioni paesaggistiche

Si scelga la card
«nuova
autorizzazione»

The screenshot displays the MAPEL (Monitoraggio delle Autorizzazioni Paesaggistiche degli Enti Locali) interface for Regione Lombardia. The top navigation bar includes 'Manuale' and 'Logout'. The header identifies the user as 'Operatore' from 'Amministrazione comunale' in the province of 'XXXXXXXXXX'. The main content area features six cards for various actions: 'NUOVA AUTORIZZAZIONE' (highlighted with a red box and a hand cursor), 'RICERCA AUTORIZZAZIONI', 'VISUALIZZA MAPPA', 'NUOVA COMMISSIONE PAESAGGIO', 'RICERCA COMMISSIONE PAESAGGIO', and 'SCARICA AUTORIZZAZIONI REPORT'. Each card contains a brief description and a 'Vai' button.

1. Autorizzazioni paesaggistiche

Si scelga la card
«nuova
autorizzazione»

The screenshot shows the MAPEL (Monitoraggio delle Autorizzazioni Paesaggistiche degli Enti Locali) interface. At the top, there is a green header with the Regione Lombardia logo and the text 'MAPEL - Monitoraggio delle Autorizzazioni Paesaggistiche degli Enti Locali'. Below this, a navigation bar contains user information: 'Utente: XXXX', 'C.F.: XXXXXX XXX', 'Ruolo: Operatore', 'Tipo Ente: Amministrazione comunale', and 'Ente: XXXXXX XXX'. There are also links for 'Manuale' and 'Logout'. A search bar is present with filters for 'Idoneità' (set to 'Tutti'), 'Tipo Ente' (set to 'Amministrazione comunale'), 'Provincia' (set to 'XXXXXXXXXX'), and 'Ente' (set to 'XXXXXXXXXX'). The status 'NON IDONEO' is displayed. Below the search bar, there are tabs for 'Autorizzazioni' and 'Commissioni', and a 'Modifica profilo' link. A 'Vai' button is visible next to an 'AVVISI' icon. The main content area features several cards: 'NUOVA AUTORIZZAZIONE' (highlighted with a red box and a hand cursor), 'RICERCA AUTORIZZAZIONI', 'VISUALIZZA MAPPA', and 'NUOVA COMMISSIONE PAESAGGIO'. Each card has a 'Vai' button.

ATTENZIONE!

Se l'ente selezionato NON è idoneo a rilasciare autorizzazioni paesaggistiche, il sistema NON consentirà l'operazione.

1. Autorizzazioni paesaggistiche

Regione Lombardia MAPEL - Monitoraggio delle Autorizzazioni Paesaggistiche degli Enti Locali

Utente: Test Poste41 C.F.: NTSCCT80E59D086L Ruolo: Operatore Tipo Ente: Comunità montana Ente: COMUNITA' MONTANA PARCO ALTO GARDA BRESCIANO

Idoneità: Tutti Tipo Ente: Comunità montana Ente: COMUNITA' MONTANA PARCO IDONEO

Tipo commissione: Autonoma Commissione: COMUNITA' MONTANA

Ente idoneo

Quando l'Ente idoneo è indicato, il nome della Commissione per il Paesaggio è riportato

1. Autorizzazioni paesaggistiche

Ente NON idoneo

The screenshot shows the MAPEL web application interface. At the top, there is a green header with 'Manuale' and 'Logout' links. Below the header, the 'Regione Lombardia' logo and the title 'MAPEL - Monitoraggio delle Autorizzazioni Paesaggistiche degli Enti Locali' are visible. A user information bar shows 'Utente: Test Poste41', 'C.F.: NTSC780E59D086L', 'Ruolo: Operatore', 'Tipo Ente: Amministrazione comunale', and 'Ente:'. Below this, there are several filter fields: 'Idoneità' (set to 'Tutti'), 'Tipo Ente' (set to 'Amministrazione comunale'), 'Provincia' (set to 'xxxxxx'), and 'Ente' (set to 'xxxxxx'). The 'NON IDONEO' filter option is circled in red. A red arrow points from the text 'Ente NON idoneo' to this circled option.

Quando l'Ente risulta NON IDONEO, il nome della Commissione per il Paesaggio non è riportato

Inserimento dei dati

1. Autorizzazioni paesaggistiche



Idoneità: Tutti Tipo Ente: Comunità montana Ente: COMUNITA' MONTANA PARCO ALTO G IDONEO

Tipo commissione: Autonoma Commissione: COMUNITA' MONTANA PARCO ALTO GARDA BRESCIANO

Autorizzazioni Commissioni



Interfaccia Operatore / Nuova Autorizzazione

Informazioni Generali

Tipologia di opera richiesta

CAVE, DISCARICHE, RIFIUTI

Specificare

Campo obbligatorio non compilato

Autorizzazioni Correlate

Id	Tipologia	Richiedente	Specifica
----	-----------	-------------	-----------

Autorizzazioni correlate

Nessuna

Aggiungi

Richiedenti

1. Autorizzazioni paesaggistiche

Informazioni Generali

Tipologia di opera richiesta

CAVE, DISCARICHE, RIFIUTI

Specificare

Campo obbligatorio non compilato

Autorizzazioni Correlate

Id	Tipologia	Richiedente	Specifica
----	-----------	-------------	-----------

Autorizzazioni correlate

Nessuna

Aggiungi

Richiedenti

Tipologia	Denominazione	Azioni
-----------	---------------	--------

Tipologia Richiedente

Altro

Denominazione Richiedente

Aggiungi

1. Autorizzazioni paesaggistiche

Informazioni Generali

Tipologia di opera richiesta

CAVE, DISCARICHE, RIFIUTI

Specificare

Campo obbligatorio non compilato

Autorizzazioni Correlate

Id	Tipologia	Richiedente	Specifica
----	-----------	-------------	-----------

Autorizzazioni correlate

Nessuna

Aggiungi

Richiedenti

Tipologia	Denominazione	Azioni
-----------	---------------	--------

Tipologia Richiedente

Altro

Denominazione Richiedente

Aggiungi

1. Autorizzazioni paesaggistiche

Informazioni Generali

Tipologia di opera richiesta

CAVE, DISCARICHE, RIFIUTI

Specificare

Campo obbligatorio non compilato

Autorizzazioni Correlate

Id	Tipologia	Richiedente	Specifica
----	-----------	-------------	-----------

Autorizzazioni correlate

Nessuna

Aggiungi

Richiedenti

Tipologia	Denominazione	Azioni
-----------	---------------	--------

Tipologia Richiedente

Altro

Denominazione Richiedente

Aggiungi

1. Autorizzazioni paesaggistiche

Informazioni Generali

Tipologia di opera richiesta

CAVE, DISCARICHE, RIFIUTI

CAVE, DISCARICHE, RIFIUTI

IMPIANTI COMUNICAZIONE

IMPIANTI ENERGIE RINNOVABILI

IMPIANTI TECNICI E SERVIZI

INFRASTRUTTURE MOBILITÀ

INSEGNE PUBBLICITARIE

INTERVENTI PERTINENZIALI (PISCINE, BOX, LOCALI RICOVERO)

LINEE E CABINE ELETTRICHE

MANUFATTI LEGGERI ANCHE PREFABBRICATI

MANUTENZIONE ORDINARIA

MANUTENZIONE STRAORDINARIA

MODIFICHE MORFOLOGIA TERRENO

NUOVA COSTRUZIONE

OPERE DI URBANIZZAZIONE

OPERE IDRAULICHE

OPERE SUL DEMANIO

RECINZIONI, ACCESSI CARRAI, PEDONALI

RESTAURO E RISANAMENTO CONSERVATIVO

RISTRUTTURAZIONE EDILIZIA

RISTRUTTURAZIONE URBANISTICA

Specificare

Campo obbligatorio non compilato

Specifica

Aggiungi

Azioni

Tipologia Richiedente

Altro

Denominazione Richiedente

Aggiungi

1. Autorizzazioni paesaggistiche

Informazioni Generali

Tipologia di opera richiesta

IMPIANTI COMUNICAZIONE

Specificare

Antenna

Campo obbligatorio

Autorizzazioni Correlate

Id	Tipologia	Richiedente	Specifica
----	-----------	-------------	-----------

Autorizzazioni correlate

Nessuna

Aggiungi

Richiedenti

Tipologia Richiedente

Altro

Denominazione Richiedente

Aggiungi

1. Autorizzazioni paesaggistiche

Informazioni Generali

Tipologia di opera richiesta

IMPIANTI COMUNICAZIONE

Specificare

Antenna

Campo obbligatorio

Autorizzazioni Correlate

Id	Tipologia	Richiedente	Specifica
----	-----------	-------------	-----------

Autorizzazioni correlate

Nessuna

Aggiungi

Richiedenti

Tipologia Richiedente

Altro

Denominazione Richiedente

Aggiungi

1. Autorizzazioni paesaggistiche

Informazioni Generali

Tipologia di opera richiesta

IMPIANTI COMUNICAZIONE

Specificare

Antenna

Campo obbligatorio

Autorizzazioni Correlate

Id	Tipologia	Richiedente	Specifica
10	IMPIANTI TECNICI E TECNOLOGICI	, Ericsson Telecomunicazioni S.p.a.	Importa

Autorizzazioni correlate

10 - IMPIANTI TECNICI E TECNOLOGICI - , Ericsson Telecomunicazioni S.p.a.

[Aggiungi](#)

Richiedenti

Tipologia	Denominazione	Azioni

Tipologia Richiedente

Privato

Denominazione Richiedente

[Aggiungi](#)

1. Autorizzazioni paesaggistiche

Informazioni Generali

Tipologia di opera richiesta: IMPIANTI COMUNICAZIONE Specificare
Antenna
Campo obbligatorio

Autorizzazioni Correlate

Id	Tipologia	Richiedente	Specifica
10	IMPIANTI TECNICI E TECNOLOGICI	, Ericsson Telecomunicazioni S.p.a.	

Autorizzazioni correlate

10 - IMPIANTI TECNICI E TECNOLOGICI - , Ericsson Telecomunicazioni S.p.a. Importa Aggiungi

Richiedenti

Tipologia	Denominazione	Azioni

Tipologia Richiedente: Privato Denominazione Richiedente

Al click su «Importa» il sistema acquisirà alcuni dei dati dell'autorizzazione correlata indicata: il/i richiedente/i e i codici catastali eventualmente presenti.

1. Autorizzazioni paesaggistiche

Informazioni Generali

Tipologia di opera richiesta

IMPIANTI COMUNICAZIONE

Specificare

Antenna

Campo obbligatorio

Autorizzazioni Correlate

Id	Tipologia	Richiedente	Specifica
10	IMPIANTI TECNICI E TECNOLOGICI	, Ericsson Telecomunicazioni S.p.a.	Importa

Autorizzazioni correlate

10 - IMPIANTI TECNICI E TECNOLOGICI - , Ericsson Telecomunicazioni S.p.a.

[Aggiungi](#)

Richiedenti

Tipologia	Denominazione	Azioni

Tipologia Richiedente

Privato

Denominazione Richiedente

[Aggiungi](#)

1. Autorizzazioni paesaggistiche

Informazioni Generali

Tipologia di opera richiesta

IMPIANTI COMUNICAZIONE

Specificare

Antenna

Campo obbligatorio

Autorizzazioni Correlate

Id	Tipologia	Richiedente	Specifica
10	IMPIANTI TECNICI E TECNOLOGICI	, Ericsson Telecomunicazioni S.p.a.	Importa

Autorizzazioni correlate

10 - IMPIANTI TECNICI E TECNOLOGICI - , Ericsson Telecomunicazioni S.p.a.

[Aggiungi](#)

Richiedenti

Tipologia	Denominazione	Azioni

Tipologia Richiedente

Privato

Denominazione Richiedente

[Aggiungi](#)

1. Autorizzazioni paesaggistiche

Autorizzazioni Correlate

Id	Tipologia	Richiedente	Specifica
10	IMPIANTI TECNICI E TECNOLOGICI	, Ericsson Telecomunicazioni S.p.a.	<input type="button" value="Importa"/>

Autorizzazioni correlate

10 - IMPIANTI TECNICI E TECNOLOGICI - , Ericsson Telecomunicazioni S.p.a.

Richiedenti

Tipologia	Denominazione	Azioni

Tipologia Richiedente

Privato

Altro

Ente

Privato

Società

Denominazione Richiedente

1. Autorizzazioni paesaggistiche

Informazioni Generali

Tipologia di opera richiesta

IMPIANTI COMUNICAZIONE

Specificare

Antenna

Campo obbligatorio

Autorizzazioni Correlate

Id	Tipologia	Richiedente	Specifica
10	IMPIANTI TECNICI E TECNOLOGICI	, Ericsson Telecomunicazioni S.p.a.	Importa

Autorizzazioni correlate

10 - IMPIANTI TECNICI E TECNOLOGICI - , Ericsson Telecomunicazioni S.p.a.

[Aggiungi](#)

Richiedenti

Tipologia	Denominazione	Azioni
Privato	Mario Rossi SAS	✕ Elimina

Tipologia Richiedente

Privato

Denominazione Richiedente


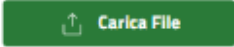
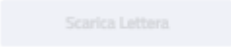
[Aggiungi](#)

1. Autorizzazioni paesaggistiche

Lettera di trasmissione al richiedente




Protocollo

Campo obbligatorio non compilato

Data
gg/mm/aaaa  **Lettera**  

Campo obbligatorio non compilato *Campo obbligatorio (formato p7m, pdf, tif, tiff o rtf)*


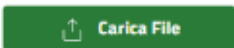

Parere della Commissione Paesaggio

Data
gg/mm/aaaa  **Parere**  

Campo obbligatorio non compilato *Campo obbligatorio (formato p7m, pdf, tif, tiff o rtf)*

Parere della Soprintendenza

Presenza o meno del parere vincolante
 Si No

Data
gg/mm/aaaa  **Parere**  

Campo obbligatorio non compilato *Campo obbligatorio (formato p7m, pdf, tif, tiff o rtf)*

1. Autorizzazioni paesaggistiche

Lettera di trasmissione al richiedente

Protocollo

Lettera al richiedente

Campo obbligatorio

Data

01/03/2024



Lettera

Carica File



ALLEGATO_01.p7m



Scarica Lettera

Campo obbligatorio

Campo obbligatorio (formato p7m, pdf, tif, tiff o rtf)

Parere della Commissione Paesaggio

Data

gg/mm/aaaa



Parere

Carica File

Scarica Parere

Campo obbligatorio non compilato

Campo obbligatorio (formato p7m, pdf, tif, tiff o rtf)

Parere della Soprintendenza

Presenza o meno del parere vincolante

Si No

Data

gg/mm/aaaa



Parere

Carica File

Scarica Parere

Campo obbligatorio non compilato

Campo obbligatorio (formato p7m, pdf, tif, tiff o rtf)

1. Autorizzazioni paesaggistiche

Lettera di trasmissione al richiedente

Protocollo

Lettera al richiedente

Campo obbligatorio

Data

01/03/2024



Lettera

Carica File



ALLEGATO_01.p7m



Scarica Lettera

Campo obbligatorio

Campo obbligatorio (formato p7m, pdf, tif, tiff o rtf)

Parere della Commissione Paesaggio

Data

gg/mm/aaaa



Parere

Carica File

Scarica Parere

Campo obbligatorio non compilato

Campo obbligatorio (formato p7m, pdf, tif, tiff o rtf)

Parere della Soprintendenza

Presenza o meno del parere vincolante

Si No

Data

gg/mm/aaaa



Parere

Carica File

Scarica Parere

Campo obbligatorio non compilato

Campo obbligatorio (formato p7m, pdf, tif, tiff o rtf)

1. Autorizzazioni paesaggistiche

Lettera di trasmissione al richiedente

Protocollo

Lettera al richiedente

Campo obbligatorio

Data

01/03/2024



Lettera

Carica File



ALLEGATO_01.p7m



Scarica Lettera

Campo obbligatorio

Campo obbligatorio (formato p7m, pdf, tif, tiff o rtf)

Parere della Commissione Paesaggio

Data

01/02/2024



Parere

Carica File



ALLEGATO_02.p7m



Scarica Parere

Campo obbligatorio

Campo obbligatorio (formato p7m, pdf, tif, tiff o rtf)

Parere della Soprintendenza

Presenza o meno del parere vincolante

Si No

Data

gg/mm/aaaa



Parere

Carica File

Scarica Parere

Campo obbligatorio non compilato

Campo obbligatorio (formato p7m, pdf, tif, tiff o rtf)

1. Autorizzazioni paesaggistiche

Lettera di trasmissione al richiedente

Protocollo

Lettera al richiedente

Campo obbligatorio

Data

01/03/2024



Lettera

Carica File



ALLEGATO_01.p7m



Scarica Lettera

Campo obbligatorio

Campo obbligatorio (formato p7m, pdf, tif, tiff o rtf)

Parere della Commissione Paesaggio

Data

01/02/2024



Parere

Carica File



ALLEGATO_02.p7m



Scarica Parere

Campo obbligatorio

Campo obbligatorio (formato p7m, pdf, tif, tiff o rtf)

Parere della Soprintendenza

Presenza o meno del parere vincolante

Si No

Data

gg/mm/aaaa



Parere

Carica File

Scarica Parere

Campo obbligatorio non compilato

Campo obbligatorio (formato p7m, pdf, tif, tiff o rtf)

1. Autorizzazioni paesaggistiche

Lettera di trasmissione al richiedente

Protocollo

Lettera al richiedente

Campo obbligatorio

Data

01/03/2024



Lettera

Carica File



ALLEGATO_01.p7m



Scarica Lettera

Campo obbligatorio

Campo obbligatorio (formato p7m, pdf, tif, tiff o rtf)

Parere della Commissione Paesaggio

Data

01/02/2024



Parere

Carica File



ALLEGATO_02.p7m



Scarica Parere

Campo obbligatorio

Campo obbligatorio (formato p7m, pdf, tif, tiff o rtf)

Parere della Soprintendenza

Presenza o meno del parere vincolante

Si No

Data

07/02/2024



Parere

Carica File



ALLEGATO_03.p7m



Scarica Parere

Campo obbligatorio

Campo obbligatorio (formato p7m, pdf, tif, tiff o rtf)

1. Autorizzazioni paesaggistiche

Provvedimento di Autorizzazione Paesaggistica

Tipologia del Provvedimento
Ordinario

Data
20/02/2024

Provvimento

ALLEGATO_04.p7m X

Campo obbligatorio *Campo obbligatorio (formato p7m, pdf, tif, tiff o rtf)*

Esito del Provvedimento
Favorevole con prescrizioni

Codici Catastali

L'inserimento dei dati catastali, non obbligatorio, è finalizzato alla facilitazione della georeferenziazione della autorizzazione

Sezione	Foglio	Mappale	Subalterno	Azioni

Sezione Foglio Mappale Subalterno

1. Autorizzazioni paesaggistiche

Provvedimento di Autorizzazione Paesaggistica

Tipologia del Provvedimento
Ordinario

Data
20/02/2024

Provv. **Provv.** ALLEGATO_04.p7m
Campo obbligatorio (formato p7m, pdf, tif, tiff o rtf)

Esito del Provvedimento
Favorevole con prescrizioni
Favorevole
Favorevole con prescrizioni
Negativo

L'insediamento dei dati catastali, non obbligatorio, è finalizzato alla facilitazione della georeferenziazione della autorizzazione

Sezione	Foglio	Mappale	Subalterno	Azioni

Sezione Foglio Mappale Subalterno

1. Autorizzazioni paesaggistiche

Codici Catastali

L'inserimento dei dati catastali, non obbligatorio, è finalizzato alla facilitazione della georeferenziazione della autorizzazione

Sezione	Foglio	Mappale	Subalterno	Azioni

Sezione Foglio Mappale Subalterno

Aggiungi

Localizzazione Geografica e Georeferenziazione Intervento

Provincia: BRESCIA
Comune: Seleziona comune
Codice Belfiore:

Campo obbligatorio *Campo obbligatorio non compilato*

Indirizzo: _____ Civico: _____

Accedi al tool per Georeferenziare

● Stato Georeferenziazione: non completato

1. Autorizzazioni paesaggistiche

Codici Catastali

L'inserimento dei dati catastali, non obbligatorio, è finalizzato alla facilitazione della georeferenziazione della autorizzazione

Sezione	Foglio	Mappale	Subalterno	Azioni

Sezione Foglio Mappale Subalterno

Aggiungi

Localizzazione Geografica e Georeferenziazione Intervento

Provincia: BRESCIA
Comune: GARDONE RIVIERA
Codice Belfiore: D917

Campo obbligatorio

Indirizzo: Via Zanardelli
Civico: 2

Accedi al tool per Georeferenziare

● Stato Georeferenziazione: non completato

1. Autorizzazioni paesaggistiche

Codici Catastali

L'inserimento dei dati catastali, non obbligatorio, è finalizzato alla facilitazione della georeferenziazione della autorizzazione

Sezione	Foglio	Mappale	Subalterno	Azioni

Sezione _____ Foglio _____ Mappale _____ Subalterno _____

[Aggiungi](#)

Localizzazione Geografica e Georeferenziazione Intervento

Provincia: Comune: Codice Belfiore: D917

Campo obbligatorio


Indirizzo: Civico:

[Accedi al tool per Georeferenziare](#)

● Stato Georeferenziazione: non completato



1. Autorizzazioni paesaggistiche



1. Autorizzazioni paesaggistiche

The screenshot displays the MAPEL viewer interface. At the top left, there is a search bar labeled "Ricerca indirizzo o luogo" with a magnifying glass icon and a "VIEW 3D" button. Below it is a blue "Inserimento autorizzazione" (Authorization Entry) form. The form includes tabs for "Edit", "Coord", "Indirizzo", "Shapefile", and "Catasto". Under the "Coord" tab, it shows "Coordinate vincolo" (Constraint Coordinates) with "Coordinata X" (Coordinate X) set to 515363.10 and "Coordinata Y" (Coordinate Y) set to 5038979.95. There are buttons for "Aggiungi Polilinea" (Add Polyline), "Aggiungi Poligono" (Add Polygon), and "Salva autorizzazione" (Save authorization). The main map area shows a detailed urban plan with various colored overlays: orange for buildings, green for parks or green spaces, and grey for roads. A red pushpin is placed on the map. In the top right corner, there is a blue "STRUMENTI" (Tools) menu with icons for location, zoom, print, and help. The bottom left corner shows a small inset map.

1. Autorizzazioni paesaggistiche

Regione Lombardia

VIEWER MAPEL - MONITORAGGIO DELLE AUTORIZZAZIONI PAESAGGISTICHE DEGLI ENTI LOCALI

Ricerca indirizzo o luogo

STRUMENTI

Inserimento autorizzazione

Edit Coord Indirizzo Shapefile Catasto

Coordinate vincolo
Coordinata X 515383.10
Coordinata Y 5038979.95

Aggiungi Polilinea Aggiungi Poligono

Salva autorizzazione

1. Autorizzazioni paesaggistiche

Codici Catastali

L'inserimento dei dati catastali, non obbligatorio, è finalizzato alla facilitazione della georeferenziazione della autorizzazione

Sezione	Foglio	Mappale	Subalterno	Azioni

Sezione Foglio Mappale Subalterno

Aggiungi

Localizzazione Geografica e Georeferenziazione Intervento

Provincia: BRESCIA
Comune: GARDONE RIVIERA
Codice Belfiore: D917

Indirizzo: Via Zanardelli
Civico: 2

Accedi al tool per Georeferenziare

● Stato georeferenziazione completato



1. Autorizzazioni paesaggistiche

Annulla

Salva

Invia a Regione

1. Autorizzazioni paesaggistiche



1. Autorizzazioni paesaggistiche



Attenzione!

Il sistema consente di salvare in bozza una sola autorizzazione per volta. Dopo aver salvato, si può interrompere la sessione di lavoro e riprenderla in un secondo momento, ma per procedere con l'inserimento di altre autorizzazioni si dovrà prima completare la trasmissione della bozza avviata, completa dei dati obbligatori (ad es. i codici catastali NON sono obbligatori).

La bozza rimane sempre disponibile accedendo alla card NUOVA AUTORIZZAZIONE dalla home page del sistema.

1. Autorizzazioni paesaggistiche

Annulla

Salva

Invia a Regione

1. Autorizzazioni paesaggistiche

Annulla

Salva

Invia a Regione



1. Autorizzazioni paesaggistiche

Annulla

Salva

Invia a Regione



ATTENZIONE!

A seguito dell'invio, il sistema rilascia un numero di protocollo di Regione Lombardia ed una ricevuta (che rimane sempre disponibile nel sistema) in formato pdf, riepilogativa di quanto trasmesso.

1. Autorizzazioni paesaggistiche

The screenshot shows the MAPEL (Monitoraggio delle Autorizzazioni Paesaggistiche degli Enti Locali) web application interface. At the top, there is a green header with 'Manuale' and 'Logout' links. Below this, the 'Regione Lombardia' logo and the title 'MAPEL - Monitoraggio delle Autorizzazioni Paesaggistiche degli Enti Locali' are displayed. The user profile section shows 'Utente: Test Poste41', 'C.F.: NTSC TT80E59D086L', 'Ruolo: Operatore', 'Tipo Ente: Amministrazione comunale', and 'Ente: Algua'. There are filters for 'Idoneità' (set to 'Tutti'), 'Tipo Ente' (set to 'Amministrazione comunale'), 'Provincia' (set to 'BERGAMO'), and 'Ente' (set to 'Algua'). The status 'NON IDONEO' is shown. Navigation options include 'Autorizzazioni' and 'Commissioni'. A 'Modifica profilo' link is also present. A notification icon and 'AVVISI' button are visible. The main content area is titled '/ Interfaccia Operatore' and contains six cards with green 'Vai' buttons: 'NUOVA AUTORIZZAZIONE', 'RICERCA AUTORIZZAZIONI', 'VISUALIZZA MAPPA', 'NUOVA COMMISSIONE PAESAGGIO', 'RICERCA COMMISSIONE PAESAGGIO', and 'SCARICA AUTORIZZAZIONI REPORT'.

Autorizzazione inserita!

1. Autorizzazioni paesaggistiche

Regione Lombardia MAPEL - Monitoraggio delle Autorizzazioni Paesaggistiche degli Enti Locali

Utente: Test Poste41 C.F.: NTSC TT80E59D086L Ruolo: Operatore Tipo Ente: Amministrazione comunale Ente: Algua

Idoneità: Tutti Tipo Ente: Amministrazione comunale Provincia: BERGAMO Ente: Algua NON IDONEO

Autorizzazioni Commissioni

/ Interfaccia Operatore

NUOVA AUTORIZZAZIONE
Inserisci e trasmetti a Regione Lombardia una nuova autorizzazione paesaggistica

RICERCA AUTORIZZAZIONI
Ricerca le informazioni relative alle autorizzazioni paesaggistiche rilasciate dagli enti idonei

VISUALIZZA MAPPA
Visualizza Mappa

NUOVA COMMISSIONE PAESAGGIO
Inserisci e trasmetti a Regione Lombardia una nuova Commissione Paesaggio

RICERCA COMMISSIONE PAESAGGIO
Ricerca e modifica una commissione paesaggio già inserita

SCARICA AUTORIZZAZIONI REPORT
Scarica i report delle autorizzazioni richiesti

La ricevuta di protocollazione dell'autorizzazione inserita è disponibile nella sezione RICERCA AUTORIZZAZIONI (qui riquadrata in rosso) alla funzione «azioni multiple»

1. Autorizzazioni paesaggistiche

Si possono cancellare le autorizzazioni inserite da tutti gli operatori del proprio ente (è necessario specificare obbligatoriamente le motivazione)

▲ Id Autorizzazione	▲ Tipologia Ente	▲ Ente Competente	▲ Data Deposito	▲ Data Provvedimento	▲ Esito	▲ Tipologia Opera	▲ Provincia	▲ Comune	
102936	Amministrazione regionale	Regione Lombardia	28/03/2024	13/03/2024	Favorevole	IMPIANTI ENERGIE RINNOVABILI	BERGAMO	ADRARA SAI	↓ Scarica documenti
102942	Amministrazione regionale	Regione Lombardia	22/03/2024		Favorevole	CAVE, DISCARICHE, RIFIUTI	BERGAMO	ADRARA SAI	↓ Scarica Lettera Trasmissione ↓ Scarica documenti
102943	Amministrazione regionale	Regione Lombardia	28/03/2024		Favorevole con prescrizioni	CAVE, DISCARICHE, RIFIUTI	PAVIA	BOSNASCO	↓ Scarica Lettera Trasmissione ↓ Scarica Provvedimento
102944	Amministrazione regionale	Regione Lombardia	04/04/2024		Favorevole	CAVE, DISCARICHE, RIFIUTI	MONZA E BRIANZA	BRUGHERIO	📄 Scarica Ricevuta
102945	Amministrazione regionale	Regione Lombardia	08/04/2024		Favorevole	CAVE, DISCARICHE, RIFIUTI	SONDRIO	ALBAREDO F	🔍 Visualizza Dettaglio 📍 Visualizzazione mappa
102946	Amministrazione regionale	Regione Lombardia	22/04/2024		Favorevole	CAVE, DISCARICHE, RIFIUTI	MONZA E BRIANZA	BRIOSCO	⊗ Richiesta di Eliminazione
102947	Amministrazione regionale	Regione Lombardia	11/04/2024		Favorevole	CAVE, DISCARICHE, RIFIUTI	COMO	ALZATE BRIANZA	← Esci senza azione
102948	Amministrazione regionale	Regione Lombardia	22/04/2024		Favorevole	CAVE, DISCARICHE, RIFIUTI	Città Metropolitana di Milano	BRESSO	multiple ↓
102949	Amministrazione regionale							CERVIGNANO D'ADDA	Azioni multiple ↓

La ricevuta di protocollazione dell'autorizzazione inserita è disponibile nella sezione RICERCA AUTORIZZAZIONI (qui riquadrata in rosso) alla funzione «azioni multiple»

RICERCA AUTORIZZAZIONI

Cosa si può fare in MAPEL

①

Inserire
(e trasmettere a Regione Lombardia) una (o più)
autorizzazioni paesaggistiche rilasciate

②

Ricerca le autorizzazioni
paesaggistiche rilasciate e trasmesse

③

Inserire (e trasmettere a Regione Lombardia)
una **Commissione per il Paesaggio**

④

Ricerca le **Commissioni per il
Paesaggio**

2. Autorizzazioni paesaggistiche: ricerca

[Manuale](#) [Logout](#)


Regione Lombardia MAPEL - Monitoraggio delle Autorizzazioni Paesaggistiche degli Enti Locali

Utente: **Test Poste41** C.F.: **NTSCTT80E59D086L** Ruolo: **Operatore** Tipo Ente: **Amministrazione comunale** Ente: **Algua** [Modifica profilo](#)

Idoneità **Tipo Ente** **Provincia** **Ente** **NON IDONEO**


[Autorizzazioni](#) [Commissioni](#) [AVVISI](#)

/ Interfaccia Operatore

 **NUOVA AUTORIZZAZIONE**


Inserisci e trasmetti a Regione Lombardia una nuova autorizzazione paesaggistica

[Vai](#)

 **RICERCA AUTORIZZAZIONI**


Ricerca le informazioni relative alle autorizzazioni paesaggistiche rilasciate dagli enti idonei

[Vai](#)

 **VISUALIZZA MAPPA**


Visualizza Mappa

[Vai](#)

 **NUOVA COMMISSIONE PAESAGGIO**


Inserisci e trasmetti a Regione Lombardia una nuova Commissione Paesaggio

[Vai](#)

 **RICERCA COMMISSIONE PAESAGGIO**


Ricerca e modifica una commissione paesaggio già inserita


[Vai](#)

 **SCARICA AUTORIZZAZIONI REPORT**

Scarica i report delle autorizzazioni richiesti

[Vai](#)

 **ARIA**
AZIENDA REGIONALE PER
L'INNOVAZIONE E GLI ACQUISTI

 **Regione Lombardia**

2. Autorizzazioni paesaggistiche: ricerca

Si scelga la card
«ricerca
autorizzazioni»

The screenshot shows the MAPEL web application interface. At the top, there is a green header with 'Manuale' and 'Logout' links. Below the header, the 'Regione Lombardia' logo and the title 'MAPEL - Monitoraggio delle Autorizzazioni Paesaggistiche degli Enti Locali' are visible. The user information bar shows 'Utente: Test Poste41', 'C.F.: NTSCCT80E59D086L', 'Ruolo: Operatore', 'Tipo Ente: Amministrazione comunale', and 'Ente: Algua'. There are filters for 'Idoneità' (Tutti), 'Tipo Ente' (Amministrazione comunale), 'Provincia' (BERGAMO), and 'Ente' (Algua). A 'NON IDONEO' status is also present. Navigation links for 'Autorizzazioni' and 'Commissioni' are shown, along with an 'AVVISI' notification icon. The main content area features six cards, each with a document icon and a 'Vai' button: 'NUOVA AUTORIZZAZIONE', 'RICERCA AUTORIZZAZIONI', 'VISUALIZZA MAPPA', 'NUOVA COMMISSIONE PAESAGGIO', 'RICERCA COMMISSIONE PAESAGGIO', and 'SCARICA AUTORIZZAZIONI REPORT'. The 'RICERCA AUTORIZZAZIONI' card is highlighted as the selected option.

2. Autorizzazioni paesaggistiche: ricerca

Si scelga la card
«ricerca
autorizzazioni»

The screenshot displays the MAPEL (Monitoraggio delle Autorizzazioni Paesaggistiche degli Enti Locali) interface. At the top, there is a green navigation bar with 'Manuale' and 'Logout' links. Below it, the 'Regione Lombardia' logo and the title 'MAPEL - Monitoraggio delle Autorizzazioni Paesaggistiche degli Enti Locali' are visible. The user's profile information is shown: 'Utente: Test Poste41', 'C.F.: NTSCCT80E59D086L', 'Ruolo: Operatore', 'Tipo Ente: Amministrazione comunale', and 'Ente: Algua'. There are several dropdown menus for filtering: 'Idoneità' (set to 'Tutti'), 'Tipo Ente' (set to 'Amministrazione comunale'), 'Provincia' (set to 'BERGAMO'), and 'Ente' (set to 'Algua'). A 'NON IDONEO' status is also present. A search bar and a 'Modifica profilo' link are also visible. Below the navigation, there are two tabs: 'Autorizzazioni' and 'Commissioni'. A 'AVVISI' notification icon is present. The main content area contains six cards, each with a 'Vai' button. The 'RICERCA AUTORIZZAZIONI' card is highlighted with a red border and a hand cursor pointing to its 'Vai' button. The cards are: 1. 'NUOVA AUTORIZZAZIONE' (Inserisci e trasmetti a Regione Lombardia una nuova autorizzazione paesaggistica), 2. 'RICERCA AUTORIZZAZIONI' (Ricerca le informazioni relative alle autorizzazioni paesaggistiche rilasciate dagli enti idonei), 3. 'VISUALIZZA MAPPA' (Visualizza Mappa), 4. 'NUOVA COMMISSIONE PAESAGGIO' (Inserisci e trasmetti a Regione Lombardia una nuova Commissione Paesaggio), 5. 'RICERCA COMMISSIONE PAESAGGIO' (Ricerca e modifica una commissione paesaggio già inserita), and 6. 'SCARICA AUTORIZZAZIONI REPORT' (Scarica i report delle autorizzazioni richiesti).

2. Autorizzazioni paesaggistiche: ricerca

Idoneità Tipo Ente Ente IDONEO

Tipo commissione: Autonoma Commissione: Provincia BRESCIA

Autorizzazioni Commissioni



/ Interfaccia Operatore / Ricerca Autorizzazione

Seleziona Ricerca / Report

ID Autorizzazione

Deposito Provvedimento da

Deposito Provvedimento a

Emissione Provvedimento da

Emissione Provvedimento a

Tipologia di autorizzazione

Tipologia del provvedimento

Esito Provvedimento

Presenza o meno del parere della Soprintendenza

Tipologia Opera

Tipologia Richiedente

Provincia

Comune

2. Autorizzazioni paesaggistiche: ricerca

Idoneità Tutti Tipo Ente Amministrazione provinciale Ente

Tipo commissione: Autonoma Commissione: Provincia BRESCIA

Autorizzazioni Commissioni

/ Interfaccia Operatore / Ricerca Autorizzazione

Seleziona Ricerca / Report

ID Autorizzazione Deposito Provvedimento da Deposito Provvedimento a Emissione Provvedimento da Emissione Provvedimento a

Tipologia di autorizzazione Valide Tipologia del provvedimento Tutti Esito Provvedimento Tutti

Presenza o meno del parere della Soprintendenza Tutti Tipologia Opera Tutte Tipologia Richiedente Tutti

Provincia BRESCIA Comune Tutti

Al click su «VISUALIZZA IN MAPPA» il sistema ricercherà le autorizzazioni che rispondono ai criteri di ricerca inseriti, e le mostrerà in ambiente geografico in una altra finestra del browser.

2. Autorizzazioni paesaggistiche: ricerca

Idoneità Tutti Tipo Ente Amministrazione provinciale Ente

Tipo commissione: Autonoma Commissione: Provincia BRESCIA

Autorizzazioni Commissioni

/ Interfaccia Operatore / Ricerca Autorizzazione

Seleziona Ricerca / Report

ID Autorizzazione	Deposito Provvedimento da gg/mm/aaaa	Deposito Provvedimento a gg/mm/aaaa	Emissione Provvedimento da gg/mm/aaaa	Emissione Provvedimento a gg/mm/aaaa
Tipologia di autorizzazione Valide	Tipologia del provvedimento Tutti	Esito Provvedimento Tutti		
Presenza o meno del parere della Soprintendenza Tutti	Tipologia Opera Tutte	Tipologia Richiedente Tutti		
Provincia BRESCIA	Comune Tutti			

Annulla Genera Report Visualizza in Mappa Cerca

Al click su «CERCA» il sistema ricercherà le autorizzazioni che rispondono ai criteri di ricerca inseriti, riferite all'ente per il quale si sta operando, e le restituirà in forma di elenco.

2. Autorizzazioni paesaggistiche: ricerca

BRESCIA

Tutti

Annulla

Genera Report

Visualizza in Mappa

Cerca

Si possono cancellare le autorizzazioni inserite da tutti gli operatori del proprio ente (è necessario specificare obbligatoriamente le motivazione)

▲ Id Autorizzazione	▲ Tipologia Ente	▲ Ente Competente	▲ Data Deposito	▲ Data Provvedimento	▲ Esito	▲ Tipologia Opera	▲ Provincia	▲ Comune	Azioni
8752	Amministrazione provinciale	BRESCIA	22/09/2014	18/09/2014	Negativo	TRASFORMAZIONE BOSCO	BRESCIA	CELLATICA	Azioni multiple ▼
9004	Amministrazione provinciale	BRESCIA	24/09/2014	06/08/2014	Favorevole con prescrizioni	INTERVENTI PERTINENZIALI (PISCINE, BOX, LOCALI RICOVERO)	BRESCIA	CARPENEDOLO	Azioni multiple ▼
9007	Amministrazione provinciale	BRESCIA	24/09/2014	31/07/2014	Favorevole	IMPIANTI ENERGIE RINNOVABILI	BRESCIA	SAN GERVASIO BRESCIANO	Azioni multiple ▼
9017	Amministrazione provinciale	BRESCIA	25/09/2014	31/07/2014	Favorevole	ALTRO	BRESCIA	CALVISANO	Azioni multiple ▼
11639	Amministrazione provinciale	BRESCIA	27/11/2014	07/11/2014	Favorevole	MANUFATTI LEGGERI ANCHE PREFABBRICATI	BRESCIA	SERLE	Azioni multiple ▼
12198	Amministrazione provinciale	BRESCIA	12/12/2014	05/12/2014	Favorevole	CAVE, DISCARICHE, RIFIUTI	BRESCIA	SAREZZO	Azioni multiple ▼

Il numero totale di autorizzazioni filtrate è pari a 329 sul 97986 inserite

Pagina 1 di 33 pagine << < 1 2 3 4 5 > >>

2. Autorizzazioni paesaggistiche: ricerca

BRESCIA

Tutti

Annulla

Genera Report

Visualizza in Mappa

Cerca

Si possono cancellare le autorizzazioni inserite da tutti gli operatori del proprio ente (è necessario specificare obbligatoriamente le motivazione)

▲ Id Autorizzazione	▲ Tipologia Ente	▲ Ente Competente	▲ Data Deposito	▲ Data Provvedimento	▲ Esito	▲ Tipologia Opera	▲ Provincia	▲ Comune	Azioni
8752	Amministrazione provinciale	BRESCIA	22/09/2014	18/09/2014	Negativo	TRASFORMAZIONE BOSCO	BRESCIA	CELLATICA	Azioni multiple
9004	Amministrazione provinciale	BRESCIA	24/09/2014	06/08/2014	Favorevole con prescrizioni	INTERVENTI PERTINENZIALI (PISCINE, BOX, LOCALI RICOVERO)	BRESCIA	CARPENEDOLO	mu ▼
9007	Amministrazione provinciale	BRESCIA	24/09/2014	31/07/2014	Favorevole	IMPIANTI ENERGIE RINNOVABILI	BRESCIA	SAN GERVASIO BRESCIANO	Azioni multiple ▼
9017	Amministrazione provinciale	BRESCIA	25/09/2014	31/07/2014	Favorevole	ALTRO	BRESCIA	CALVISANO	Azioni multiple ▼
11639	Amministrazione provinciale	BRESCIA	27/11/2014	07/11/2014	Favorevole	MANUFATTI LEGGERI ANCHE PREFABBRICATI	BRESCIA	SERLE	Azioni multiple ▼
12198	Amministrazione provinciale	BRESCIA	12/12/2014	05/12/2014	Favorevole	CAVE, DISCARICHE, RIFIUTI	BRESCIA	SAREZZO	Azioni multiple ▼

Il numero totale di autorizzazioni filtrate è pari a 329 sul 97986 inserite

Pagina 1 di 33 pagine << < 1 2 3 4 5 > >>

2. Autorizzazioni paesaggistiche: ricerca

BRESCIA

Tutti

Annulla

Genera Report

Visualizza in Mappa

Cerca

Si possono cancellare le autorizzazioni inserite da tutti gli operatori del proprio ente (è necessario specificare obbligatoriamente le motivazione)

▲ Id Autorizzazione	▲ Tipologia Ente	▲ Ente Competente	▲ Data Deposito	▲ Data Provvedimento	▲ Esito	▲ Tipologia Opera	▲ Provincia	▲ Comune	Azioni
8752	Amministrazione provinciale	BRESCIA	22/09/2014	18/09/2014	Negativo	TRASFORMAZIONE BOSCO	BRESCIA	CI	↓ Scarica documenti
9004	Amministrazione provinciale	BRESCIA	24/09/2014	06/08/2014	Favorevole con prescrizioni	INTERVENTI PERTINENZIALI (PISCINE, BOX, LOCALI RICOVERO)	BRESCIA	CI	↓ Scarica Lettera Trasmissione
9007	Amministrazione provinciale	BRESCIA	24/09/2014	31/07/2014	Favorevole	IMPIANTI ENERGIE RINNOVABILI	BRESCIA	SI	↓ Scarica Provvedimento ↓ Scarica Parere Commissione ↓ Scarica Parere Soprintendenza
9017	Amministrazione provinciale	BRESCIA	25/09/2014	31/07/2014	Favorevole	ALTRO	BRESCIA	CI	📄 Scarica Ricevuta
11639	Amministrazione provinciale	BRESCIA	27/11/2014	07/11/2014	Favorevole	MANUFATTI LEGGERI ANCHE PREFABBRICATI	BRESCIA	SI	📄 Visualizza Dettaglio
12198	Amministrazione provinciale	BRESCIA	12/12/2014	05/12/2014	Favorevole	CAVE, DISCARICHE, RIFIUTI	BRESCIA	SF	🔍 Visualizzazione mappa ⊗ Richiesta di Eliminazione

Il numero totale di autorizzazioni filtrate è pari a 329 sul 97986 inserite

Pagina 1 di 33 pagine << < 1 2 3 4 5 > >>

2. Autorizzazioni paesaggistiche: ricerca

BRESCIA ▼ Tutti ▼

[Annulla](#) [Genera Report](#) [Visualizza in Mappa](#) [Cerca](#)

Si possono cancellare le autorizzazioni inserite da tutti gli operatori del proprio ente (è necessario specificare obbligatoriamente le motivazione)

▲ Id Autorizzazione	▲ Tipologia Ente	▲ Ente Competente	▲ Data Deposito	▲ Data Provvedimento	▲ Esito	▲ Tipologia Opera	▲ Provincia	▲ Comune	Azioni
8752	Amministrazione provinciale	BRESCIA	22/09/2014	18/09/2014	Negativo	TRASFORMAZIONE BOSCO	BRESCIA	Cl	Scarica documenti
9004	Amministrazione provinciale	BRESCIA	24/09/2014	06/08/2014	Favorevole con prescrizioni	INTERVENTI PERTINENZIALI (PISCINE, BOX, LOCALI RICOVERO)	BRESCIA	Cl	Scarica Lettera Trasmissione
9007	Amministrazione provinciale	BRESCIA	24/09/2014	31/07/2014	Favorevole	IMPIANTI ENERGIE RINNOVABILI	BRESCIA	Sf	Scarica Provvedimento
						ALTRO	BRESCIA	Cl	Scarica Parere Commissione
						MANUFATTI LEGGERI ANCHE PREFABBRICATI	BRESCIA	Sf	Scarica Parere Soprintendenza
						CAVE, DISCARICHE, RIFIUTI	BRESCIA	Sf	Scarica Ricevuta
									Visualizza Dettaglio
									Visualizzazione mappa
									Richiesta di Eliminazione

Per ciascuna autorizzazione sono disponibili i singoli documenti allegati, la ricevuta, il dettaglio, la visualizzazione in mappa e la richiesta di eliminazione

Il numero totale di autorizzazioni filtrate è pari a 329 sul 97986 inserite



INSERIMENTO NUOVA COMMISSIONE MAPEL



Cosa si può fare in MAPEL

①

Inserire
(e trasmettere a Regione Lombardia) una (o più)
autorizzazioni paesaggistiche rilasciate

②

Ricerca le autorizzazioni
paesaggistiche rilasciate e trasmesse

③

Inserire (e trasmettere a Regione Lombardia)
una **Commissione per il Paesaggio**

④

Ricerca le **Commissioni per il
Paesaggio**

Commissione per il Paesaggio

A seguito della DGR XI/4348 del 22 febbraio 2021, MAPEL consente anche la trasmissione dei documenti relativi alle Commissioni per il Paesaggio.

Un ente IDONEO:

- ha una Commissione attiva,
- può avere più commissioni scadute o cessate,
- non ha nessuna commissione in bozza.

Un ente NON idoneo:

- NON ha una Commissione attiva,
- può avere più commissioni scadute o cessate,
- può avere una commissione in bozza.

Commissione per il Paesaggio

Le Commissioni per il Paesaggio vengono «storicizzate»: per ciascun ente si può risalire alle variazioni intervenute nel corso del tempo, utilizzando le funzionalità di RICERCA Commissioni per il Paesaggio.

Nel caso in cui si opera per un ente IDONEO, per il quale la Commissione è ATTIVA, non è necessaria alcuna attività fino a quando non ci sono modifiche nella composizione della Commissione e fino alla fine della validità della stessa.

Nel caso in cui si opera per un ente NON IDONEO, per il quale NON c'è in MAPEL una Commissione, si deve inserire la Commissione:
CASO A

*(descritto in dettaglio nella guida pratica
«3 A - Inserimento Nuova Commissione»)*

Nel caso in cui si opera per un ente IDONEO, per il quale c'è in MAPEL una Commissione, ma che ha subito delle modifiche (es. sono cambiati uno o più membri, un nuovo Ente è entrato in convenzione, ...,) si deve modificare la Commissione: CASO B

*(descritto in dettaglio nella guida pratica
«3 B – Modifica Commissione»)*

3A. Commissione per il Paesaggio (nuovo inserimento)



Regione Lombardia

MAPEL - Monitoraggio delle Autorizzazioni Paesaggistiche degli Enti Locali

Utente: Test Poste41 C.F.: NTSCTT80E59D086L Ruolo: Operatore Tipo Ente: Amministrazione provinciale

[Modifica profilo](#)

Idoneità

Tutti

Tipo Ente

Amministrazione provinciale

Ente

Tutti

Autorizzazioni

Commissioni



AVVISI

/ Interfaccia Operatore

NUOVA AUTORIZZAZIONE

Inserisci e trasmetti a Regione Lombardia una nuova autorizzazione paesaggistica

Vai

RICERCA AUTORIZZAZIONI

Ricerca le informazioni relative alle autorizzazioni paesaggistiche rilasciate dagli enti idonei

Vai

VISUALIZZA MAPPA

Visualizza Mappa

Vai

NUOVA COMMISSIONE PAESAGGIO

Inserisci e trasmetti a Regione Lombardia una nuova Commissione Paesaggio

Vai

RICERCA COMMISSIONE PAESAGGIO

Ricerca e modifica una commissione paesaggio già inserita


Vai

SCARICA AUTORIZZAZIONI REPORT

Scarica i report delle autorizzazioni richiesti


Vai

3A. Commissione per il Paesaggio (nuovo inserimento)

 Regione Lombardia MAPEL - Monitoraggio delle Autorizzazioni Paesaggistiche degli Enti Locali

Utente: Test Poste41 C.F.: NTSCTT80E59D086L Ruolo: Operatore Tipo Ente: Amministrazione provinciale [Modifica profilo](#)

Idoneità: Tutti Tipo Ente: Amministrazione provinciale Ente: Tutti

Autorizzazioni Commissioni  AVVISI

/ Interfaccia Operatore

NUOVA AUTORIZZAZIONE

Inserisci e trasmetti a Regione Lombardia una nuova autorizzazione paesaggistica

[Vai](#)

RICERCA AUTORIZZAZIONI

Ricerca le informazioni relative alle autorizzazioni paesaggistiche rilasciate dagli enti idonei

[Vai](#)

VISUALIZZA MAPPA

Visualizza Mappa

[Vai](#)

NUOVA COMMISSIONE PAESAGGIO

Inserisci e trasmetti a Regione Lombardia una nuova Commissione Paesaggio

[Vai](#)

RICERCA COMMISSIONE PAESAGGIO

Ricerca e modifica una commissione paesaggio già inserita

[Vai](#)


SCARICA AUTORIZZAZIONI REPORT

Scarica i report delle autorizzazioni richiesti

[Vai](#)


Scegliere
«NUOVA
COMMISSIONE
PAESAGGIO»

3A. Commissione per il Paesaggio (nuovo inserimento)

 Regione Lombardia MAPEL - Monitoraggio delle Autorizzazioni Paesaggistiche degli Enti Locali

Utente: Test Poste41 C.F.: NTSCTT80E59D086L Ruolo: Operatore Tipo Ente: Amministrazione provinciale [Modifica profilo](#)

Idoneità: Tutti Tipo Ente: Amministrazione provinciale Ente: Tutti

Autorizzazioni ▼ Commissioni ▼  AVVISI

/ Interfaccia Operatore

NUOVA AUTORIZZAZIONE

Inserisci e trasmetti a Regione Lombardia una nuova autorizzazione paesaggistica

[Vai](#)

RICERCA AUTORIZZAZIONI

Ricerca le informazioni relative alle autorizzazioni paesaggistiche rilasciate dagli enti idonei

[Vai](#)

VISUALIZZA MAPPA

Visualizza Mappa

[Vai](#)

NUOVA COMMISSIONE PAESAGGIO

Inserisci e trasmetti a Regione Lombardia una nuova Commissione Paesaggio

[Vai](#)

RICERCA COMMISSIONE PAESAGGIO

Ricerca e modifica una commissione paesaggio già inserita

[Vai](#)


SCARICA AUTORIZZAZIONI REPORT

Scarica i report delle autorizzazioni richiesti

[Vai](#)


Scegliere
«NUOVA
COMMISSIONE
PAESAGGIO»

3A. Commissione per il Paesaggio (nuovo inserimento)

 Regione Lombardia MAPEL - Monitoraggio delle Autorizzazioni Paesaggistiche degli Enti Locali

Utente: Test Poste41 C.F.: NTSCTT80E59D086L Ruolo: Operatore Tipo Ente: Amministrazione provinciale [Modifica profilo](#)

Idoneità: Tutti Tipo Ente: Amministrazione provinciale Ente: Tutti

Autorizzazioni Commissioni  AVVISI

/ Interfaccia Operatore

NUOVA AUTORIZZAZIONE

Inserisci e trasmetti a Regione Lombardia una nuova autorizzazione paesaggistica

[Vai](#)

RICERCA AUTORIZZAZIONI

Ricerca le informazioni relative alle autorizzazioni paesaggistiche rilasciate dagli enti idonei

[Vai](#)

VISUALIZZA MAPPA

Visualizza Mappa

[Vai](#)

NUOVA COMMISSIONE PAESAGGIO

Inserisci e trasmetti a Regione Lombardia una nuova Commissione Paesaggio

[Vai](#)

RICERCA COMMISSIONE PAESAGGIO

Ricerca e modifica una commissione paesaggio già inserita

[Vai](#)

SCARICA AUTORIZZAZIONI REPORT

Scarica i report delle autorizzazioni richiesti

[Vai](#)

Scegliere
«NUOVA
COMMISSIONE
PAESAGGIO»

3A. Commissione per il Paesaggio (nuovo inserimento)

Id commissione	Stato commissione	Data sospensione	Data disattivazione
<input type="text"/>	<input type="text" value="v"/>	<input type="text" value="gg/mm/aaaa"/>	<input type="text" value="gg/mm/aaaa"/>
Email utente titolare			
<input type="text" value="silvia_test@it.lispa.local"/>			
Id commissione precedente	Nome commissione precedente	Nro protocollo commissione precedente	
<input type="text"/>	<input type="text"/>	<input type="text"/>	

Dati Generali

Tipo di commissione paesaggio istituita	Numero di componenti della commissione paesaggio
<input type="text" value="v"/>	<input type="text"/>
<i>Campo obbligatorio non compilato</i>	<i>Campo obbligatorio non compilato</i>
Nome della commissione paesaggio	
<input type="text"/>	
Data fine validità	
<input type="text" value="gg/mm/aaaa"/>	
<i>Campo obbligatorio non compilato</i>	
Note	
<input type="text"/>	

3A. Commissione per il Paesaggio (nuovo inserimento)

<input type="text" value="Id commissione"/>	<input type="text" value="Stato commissione"/>	<input type="text" value="Data sospensione"/>	<input type="text" value="Data disattivazione"/>
	▼	gg/mm/aaaa	gg/mm/aaaa
<input type="text" value="Email utente titolare"/>			
silvia_test@it.lispa.local			
<input type="text" value="Id commissione precedente"/>	<input type="text" value="Nome commissione precedente"/>		<input type="text" value="Nro protocollo commissione precedente"/>

Dati Generali

Tipo di commissione paesaggio istituita

Campo obbligatorio non compilato

Nome della commissione paesaggio

Data fine validità

gg/mm/aaaa

Campo obbligatorio non compilato

Numero di componenti della commissione paesaggio



Campo obbligatorio non compilato

Note

3A. Commissione per il Paesaggio (nuovo inserimento)

<input type="text" value="Id commissione"/>	<input type="text" value="Stato commissione"/>	<input type="text" value="Data sospensione"/> gg/mm/aaaa	<input type="text" value="Data disattivazione"/> gg/mm/aaaa
<input type="text" value="Email utente titolare"/> silvia_test@it.lispa.local			
<input type="text" value="Id commissione precedente"/>	<input type="text" value="Nome commissione precedente"/>	<input type="text" value="Nro protocollo commissione precedente"/>	

Dati Generali

Tipo di commissione paesaggio istituita

Campo obbligatorio non compilato

Nome della commissione paesaggio

Data fine validità

gg/mm/aaaa

Campo obbligatorio non compilato

Note

I campi con lo sfondo grigio sono popolati in automatico dal sistema e pertanto NON editabili.

Alcuni, come l'ID della Commissione ed il numero di protocollo, vengono popolati a seguito della trasmissione a Regione Lombardia

3A. Commissione per il Paesaggio (nuovo inserimento)

Id commissione	Stato commissione	Data sospensione	Data disattivazione
<input type="text"/>	<input type="text" value="v"/>	<input type="text" value="gg/mm/aaaa"/>	<input type="text" value="gg/mm/aaaa"/>
Email utente titolare			
<input type="text" value="silvia_test@it.lispa.local"/>			
Id commissione precedente	Nome commissione precedente	Nro protocollo commissione precedente	
<input type="text"/>	<input type="text"/>	<input type="text"/>	

Dati Generali

Tipo di commissione paesaggio istituita

Campo obbligatorio non compilato

Nome della commissione paesaggio

Data fine validità

Campo obbligatorio non compilato

Numero di componenti della commissione paesaggio



Campo obbligatorio non compilato

Note

3A. Commissione per il Paesaggio (nuovo inserimento)


<input type="text" value="Id commissione"/>	<input style="background-color: #e0e0e0; border: 1px solid #ccc;" type="text" value="Stato commissione"/>	<input style="background-color: #e0e0e0; border: 1px solid #ccc;" type="text" value="Data sospensione"/>	<input style="background-color: #e0e0e0; border: 1px solid #ccc;" type="text" value="Data disattivazione"/>
		gg/mm/aaaa	gg/mm/aaaa
<input style="background-color: #e0e0e0; border: 1px solid #ccc;" type="text" value="Email utente titolare"/>			
silvia_test@it.lispa.local			
<input style="background-color: #e0e0e0; border: 1px solid #ccc;" type="text" value="Id commissione precedente"/>	<input style="background-color: #e0e0e0; border: 1px solid #ccc;" type="text" value="Nome commissione precedente"/>	<input style="background-color: #e0e0e0; border: 1px solid #ccc;" type="text" value="Nro protocollo commissione precedente"/>	
Dati Generali			
<input style="background-color: #e0e0e0; border: 1px solid #ccc;" type="text" value="Tipo di commissione paesaggio istituita"/>			
<i>Campo obbligatorio non compilato</i>			
<input style="background-color: #e0e0e0; border: 1px solid #ccc;" type="text" value="Nome della commissione paesaggio"/>			
<input style="background-color: #e0e0e0; border: 1px solid #ccc;" type="text" value="Data fine validità"/>	<input style="background-color: #e0e0e0; border: 1px solid #ccc;" type="text" value="Numero di componenti della commissione paesaggio"/>		
gg/mm/aaaa	Campo obbligatorio non compilato		
<i>Campo obbligatorio non compilato</i>			
<input style="background-color: #e0e0e0; border: 1px solid #ccc;" type="text" value="Note"/>			

3A. Commissione per il Paesaggio (nuovo inserimento)

Id commissione	Stato commissione	Data sospensione gg/mm/aaaa	Data disattivazione gg/mm/aaaa
Email utente titolare silvia_test@it.lispa.local			
Id commissione precedente	Nome commissione precedente	Nro protocollo commissione precedente	
Dati Generali			
Tipo di commissione paesaggio istituita			
Autonoma			
Associata o consorziata			
Convenzionata tra comuni			
Convenzionata con ente locale sovracomunale			
Data fine validità gg/mm/aaaa	Numero di componenti della commissione paesaggio		
<i>Campo obbligatorio non compilato</i>	<i>Campo obbligatorio non compilato</i>		
Note			

3A. Commissione per il Paesaggio (nuovo inserimento)

Email utente titolare silvia_test@it.lispa.local			
Id commissione precedente	Nome commissione precedente		Nro protocollo commissione precedente
Dati Generali Tipo di commissione paesaggio istituita		AUTONOMA	Ente Locale che opera con una Commissione da esso nominata
Autonoma		ASSOCIATA o CONSORZIATA	Enti con una Commissione istituita in forma associata o consorziata
Associata o consorziata			
Convenzionata tra comuni			
Convenzionata con ente locale sovracomunale			
Data fine validità gg/mm/aaaa		CONVENZIONATA TRA COMUNI	Comuni che hanno stipulato una Convenzione per l'istituzione e nomina della Commissione
<i>Campo obbligatorio non compilato</i>			
Note		CONVENZIONATA TRA ENTE SOVRACOMUNALE E COMUNI	Commissione di Ente Sovracomunale che opera anche per conto degli enti convenzionati



Nota bene : Nel caso di Commissioni associate/consorziate o in convenzione, è richiesto all'ente titolare della Commissione (tipicamente l'ente capofila, sicuramente l'ente sovracomunale nel caso di Commissione Convenzionata tra ente sovracomunale e comuni) di censire tutti enti aderenti, allegando, per ciascuno, i relativi atti di adesione alla convenzione.

3A. Commissione per il Paesaggio (nuovo inserimento)

Dati Generali

Tipo di commissione paesaggio istituita

Convenzionata con ente locale sovracomunale

Campo obbligatorio

Nome della commissione paesaggio

Data fine validità

gg/mm/aaaa

Campo obbligatorio non compilato



Numero di componenti della commissione paesaggio

Campo obbligatorio non compilato

Note

3A. Commissione per il Paesaggio (nuovo inserimento)

Dati Generali

Tipo di commissione paesaggio istituita

Convenzionata con ente locale sovracomunale

Campo obbligatorio

Nome della commissione paesaggio

Data fine validità

gg/mm/aaaa

Campo obbligatorio non compilato

Numero di componenti della commissione paesaggio



Campo obbligatorio non compilato

Note

3A. Commissione per il Paesaggio (nuovo inserimento)

Dati Generali

Tipo di commissione paesaggio istituita

Convenzionata con ente locale sovracomunale

Campo obbligatorio

Nome della commissione paesaggio

[Empty text input field for the name of the landscape commission]

Data fine validità

gg/mm/aaaa

Campo obbligatorio non compilato

Numero di componenti della commissione paesaggio



Campo obbligatorio non compilato

Note

[Empty text input field for notes]

Il nome della commissione viene assegnato dal sistema in automatico, sulla base degli enti che ne fanno parte

3A. Commissione per il Paesaggio (nuovo inserimento)

Dati Generali

Tipo di commissione paesaggio istituita

Convenzionata con ente locale sovracomunale

Campo obbligatorio

Nome della commissione paesaggio

Data fine validità

gg/mm/aaaa



Campo obbligatorio non compilato

Numero di componenti della commissione paesaggio

Campo obbligatorio non compilato

Note

3A. Commissione per il Paesaggio (nuovo inserimento)

Dati Generali

Tipo di commissione paesaggio istituita

Convenzionata con ente locale sovracomunale

Campo obbligatorio

Nome della commissione paesaggio

Data fine validità

31/12/2024



Campo obbligatorio

Numero di componenti della commissione paesaggio

Campo obbligatorio non compilato

Note

3A. Commissione per il Paesaggio (nuovo inserimento)

Dati Generali

Tipo di commissione paesaggio istituita

Convenzionata con ente locale sovracomunale

Campo obbligatorio

Nome della commissione paesaggio

Data fine validità

31/12/2024

Campo obbligatorio

Numero di componenti della commissione paesaggio

Campo obbligatorio non compilato

Note



La data di fine validità deve essere necessariamente il 31/12 dell'anno di scadenza della Commissione secondo quanto previsto dal regolamento della commissione stessa.

3A. Commissione per il Paesaggio (nuovo inserimento)

Dati Generali

Tipo di commissione paesaggio istituita

Convenzionata con ente locale sovracomunale

Campo obbligatorio

Nome della commissione paesaggio

Data fine validità

31/12/2024



Campo obbligatorio

Numero di componenti della commissione paesaggio

Campo obbligatorio non compilato

Note

3A. Commissione per il Paesaggio (nuovo inserimento)

Dati Generali

Tipo di commissione paesaggio istituita

Convenzionata con ente locale sovracomunale

Campo obbligatorio

Nome della commissione paesaggio

Data fine validità

31/12/2024

Campo obbligatorio



Numero di componenti della commissione paesaggio

5

Campo obbligatorio

Note

3A. Commissione per il Paesaggio (nuovo inserimento)

Responsabile unico del procedimento per l'inserimento degli atti amministrativi in MAPEL (d.g.r. 4348/2021 - Allegato A, punto 7)

Data atto di individuazione

gg/mm/aaaa



Campo obbligatorio non compilato

Estremi atto individuazione

Atto di individuazione

Carica File

Scarica File

Campo obbligatorio non compilato

Allega un file in formato p7m, pdf, tif, tiff o rtf

Regolamento della commissione

Data regolamento

gg/mm/aaaa



Campo obbligatorio non compilato

Estremi regolamento

Regolamento

Carica File

Scarica File

Campo obbligatorio non compilato

Allega un file in formato p7m, pdf, tif, tiff o rtf

3A. Commissione per il Paesaggio (nuovo inserimento)

Responsabile unico del procedimento per l'inserimento degli atti amministrativi in MAPEL (d.g.r. 4348/2021 - Allegato A, punto 7)

Data atto di individuazione

gg/mm/aaaa



Campo obbligatorio non compilato

Estremi atto individuazione

Atto di individuazione

Carica File

Scarica File

Campo obbligatorio non compilato

Allega un file in formato p7m, pdf, tif, tiff o rtf

Regolamento della commissione

Data regolamento

gg/mm/aaaa



Campo obbligatorio non compilato

Estremi regolamento

Regolamento

Carica File

Scarica File

Campo obbligatorio non compilato

Allega un file in formato p7m, pdf, tif, tiff o rtf

3A. Commissione per il Paesaggio (nuovo inserimento)

Responsabile unico del procedimento per l'inserimento degli atti amministrativi in MAPEL (d.g.r. 4348/2021 - Allegato A, punto 7)

Data atto di individuazione

01/01/2024



Campo obbligatorio

Estremi atto individuazione

ATTO 01

Atto di individuazione

Carica File



ALLEGATO_01.p7m



Scarica File

Campo obbligatorio

Campo obbligatorio (formato p7m, pdf, tif, tiff o rtf)

Regolamento della commissione

Data regolamento

gg/mm/aaaa



Campo obbligatorio non compilato

Estremi regolamento

Regolamento

Carica File

Scarica File

Campo obbligatorio non compilato

Allega un file in formato p7m, pdf, tif, tiff o rtf

3A. Commissione per il Paesaggio (nuovo inserimento)

Responsabile unico del procedimento per l'inserimento degli atti amministrativi in MAPEL (d.g.r. 4348/2021 - Allegato A, punto 7)

Data atto di individuazione

01/01/2024



Campo obbligatorio

Estremi atto individuazione

ATTO 01

Atto di individuazione

Carica File



ALLEGATO_01.p7m



Scarica File

Campo obbligatorio

Campo obbligatorio (formato p7m, pdf, tif, tiff o rtf)

Regolamento della commissione

Data regolamento

gg/mm/aaaa



Campo obbligatorio non compilato

Estremi regolamento

Regolamento

Carica File

Scarica File

Campo obbligatorio non compilato

Allega un file in formato p7m, pdf, tif, tiff o rtf

3A. Commissione per il Paesaggio (nuovo inserimento)

Responsabile unico del procedimento per l'inserimento degli atti amministrativi in MAPEL (d.g.r. 4348/2021 - Allegato A, punto 7)

Data atto di individuazione

01/01/2024



Campo obbligatorio

Estremi atto individuazione

ATTO 01

Atto di individuazione

Carica File



ALLEGATO_01.p7m



Scarica File

Campo obbligatorio

Campo obbligatorio (formato p7m, pdf, tif, tiff o rtf)

Regolamento della commissione

Data regolamento

gg/mm/aaaa



Campo obbligatorio non compilato

Estremi regolamento

Regolamento

Carica File

Scarica File

Campo obbligatorio non compilato

Allega un file in formato p7m, pdf, tif, tiff o rtf

3A. Commissione per il Paesaggio (nuovo inserimento)

Responsabile unico del procedimento per l'inserimento degli atti amministrativi in MAPEL (d.g.r. 4348/2021 - Allegato A, punto 7)

Data atto di individuazione

01/01/2024



Campo obbligatorio

Estremi atto individuazione

ATTO 01

Atto di individuazione

Carica File



ALLEGATO_01.p7m



Scarica File

Campo obbligatorio

Campo obbligatorio (formato p7m, pdf, tif, tiff o rtf)

Regolamento della commissione

Data regolamento

01/05/2023



Campo obbligatorio

Estremi regolamento

REGOLAMENTO

Regolamento

Carica File



ALLEGATO_02.p7m



Scarica File

Campo obbligatorio

Campo obbligatorio (formato p7m, pdf, tif, tiff o rtf)

3A. Commissione per il Paesaggio (nuovo inserimento)

Enti partecipanti e atti di istituzione e disciplina della Commissione Paesaggio

Tipo ente

Amministrazione provinciale

Ente

CREMONA

NON IDONEO

Elimina ente

Data atto di istituzione e disciplina

gg/mm/aaaa



Campo obbligatorio non compilato

Estremi atto

Atto di istituzione e disciplina

Carica File

Scarica File

Campo obbligatorio non compilato

Allega un file in formato p7m, pdf, tif, tiff o rtf

Tipo Ente

Ente

Inserisci ente

3A. Commissione per il Paesaggio (nuovo inserimento)

Enti partecipanti e atti di istituzione e disciplina della Commissione Paesaggio

Tipo ente

Amministrazione provinciale

Ente

CREMONA

NON IDONEO

Elimina ente

Data atto di istituzione e disciplina

gg/mm/aaaa



Campo obbligatorio non compilato

Estremi atto

Atto di istituzione e disciplina

Carica File

Scarica File

Campo obbligatorio non compilato

Allega un file in formato p7m, pdf, tif, tiff o rtf

Tipo Ente

Ente

Inserisci ente

3A. Commissione per il Paesaggio (nuovo inserimento)

Enti partecipanti e atti di istituzione e disciplina della Commissione Paesaggio

Tipo ente

Amministrazione provinciale

Ente

CREMONA

NON IDONEO

Elimina ente

Data atto di istituzione e disciplina

01/02/2024

Campo obbligatorio

Estremi atto

DELIBERA

Campo obbligatorio

Atto di istituzione e disciplina

Carica File



ALLEGATO_03.p7m



Scarica File

Campo obbligatorio (formato p7m, pdf, tif, tiff o rtf)

Tipo Ente

Ente

Inserisci ente

3A. Commissione per il Paesaggio (nuovo inserimento)

Enti partecipanti e atti di istituzione e disciplina della Commissione Paesaggio

Tipo ente

Amministrazione provinciale

Ente

CREMONA

NON IDONEO

Elimina ente

Data atto di istituzione e disciplina

01/02/2024

Campo obbligatorio

Estremi atto

DELIBERA

Campo obbligatorio

Atto di istituzione e disciplina

Carica File



ALLEGATO_03.p7m



Scarica File

Campo obbligatorio (formato p7m, pdf, tif, tiff o rtf)

Tipo Ente

Ente

L'Ente per il quale si sta inserendo la Commissione risulterà «ente titolare» della stessa e, nei casi di Commissioni relative a più enti, è il primo che viene «censito».

3A. Commissione per il Paesaggio (nuovo inserimento)

Enti partecipanti e atti di istituzione e disciplina della Commissione Paesaggio

Tipo ente

Amministrazione provinciale

Ente

CREMONA

NON IDONEO

Elimina ente

Data atto di istituzione e disciplina

01/02/2024



Campo obbligatorio

Estremi atto

DELIBERA

Atto di istituzione e disciplina

Carica File



ALLEGATO_03.p7m



Scarica File

Campo obbligatorio

Campo obbligatorio (formato p7m, pdf, tif, tiff o rtf)

Tipo Ente

Ente

Inserisci ente

3A. Commissione per il Paesaggio (nuovo inserimento)

Enti partecipanti e atti di istituzione e disciplina della Commissione Paesaggio

Tipo ente

Amministrazione provinciale

Ente

CREMONA

NON IDONEO

Elimina ente

Data atto di istituzione e disciplina

01/02/2024

Campo obbligatorio

Estremi atto

DELIBERA

Campo obbligatorio

Atto di istituzione e disciplina

Carica File



ALLEGATO_03.p7m



Scarica File

Campo obbligatorio (formato p7m, pdf, tif, tiff o rtf)

Tipo Ente

Ente

Inserisci ente

3A. Commissione per il Paesaggio (nuovo inserimento)

Enti partecipanti e atti di istituzione e disciplina della Commissione Paesaggio

Tipo ente

Amministrazione provinciale

Ente

CREMONA

NON IDONEO

Elimina ente

Data atto di istituzione e disciplina

01/02/2024

Campo obbligatorio

Estremi atto

DELIBERA

Campo obbligatorio

Atto di istituzione e disciplina

Carica File



ALLEGATO_03.p7m



Scarica File

Campo obbligatorio (formato p7m, pdf, tif, tiff o rtf)

Tipo Ente

Ente

Inserisci ente



3A. Commissione per il Paesaggio (nuovo inserimento)

Enti partecipanti e atti di istituzione e disciplina della Commissione Paesaggio

Tipo ente	Ente		
Amministrazione provinciale	CREMONA	NON IDONEO	Elimina ente
Data atto di istituzione e disciplina			
01/02/2024			
Campo obbligatorio			
Estremi atto			
DELIBERA			
Atto di istituzione e disciplina		Carica File	ALLEGATO_03.p7m
Campo obbligatorio		Scarica File	
Campo obbligatorio (formato p7m, pdf, tif, tiff o rtf)			

Tipo Ente	Ente	Inserisci ente
Amministrazione provinciale		
Comunità montana		
Parco regionale		
Unione di comuni		
Amministrazione comunale		

3A. Commissione per il Paesaggio (nuovo inserimento)

Enti partecipanti e atti di istituzione e disciplina della Commissione Paesaggio

Tipo ente Amministrazione provinciale	Ente CREMONA	NON IDONEO	Elimina ente
Data atto di istituzione e disciplina 01/02/2024			
Campo obbligatorio			
Estremi atto DELIBERA	Atto di istituzione e disciplina	Carica File	ALLEGATO_03.p7m Scarica File
Campo obbligatorio		Campo obbligatorio (formato p7m, pdf, tif, tiff o rtf)	

Tipo Ente

- Amministrazione provinciale
- Comunità montana
- Parco regionale
- Unione di comuni
- Amministrazione comunale

Ente

Inserisci ente

Aggiungere, uno per volta, tutti gli enti che sono relazionati con la Commissione in via di inserimento. In tal modo, essi potranno essere riconosciuti «idonei»

3A. Commissione per il Paesaggio (nuovo inserimento)

Enti partecipanti e atti di istituzione e disciplina della Commissione Paesaggio

Tipo ente

Amministrazione provinciale

Ente

CREMONA

NON IDONEO

Elimina ente

Data atto di istituzione e disciplina

01/02/2024

Campo obbligatorio

Estremi atto

DELIBERA

Campo obbligatorio

Atto di istituzione e disciplina

Carica File



ALLEGATO_03.p7m



Scarica File

Campo obbligatorio (formato p7m, pdf, tif, tiff o rtf)

Tipo Ente

Amministrazione comunale

Provincia

CREMONA

Ente

Capralba

Inserisci ente

3A. Commissione per il Paesaggio (nuovo inserimento)

Enti partecipanti e atti di istituzione e disciplina della Commissione Paesaggio

Tipo ente

Amministrazione provinciale

Ente

CREMONA

NON IDONEO

Elimina ente

Data atto di istituzione e disciplina

01/02/2024

Campo obbligatorio

Estremi atto

DELIBERA

Campo obbligatorio

Atto di istituzione e disciplina

Carica File



ALLEGATO_03.p7m



Scarica File

Campo obbligatorio (formato p7m, pdf, tif, tiff o rtf)

Tipo Ente

Amministrazione comunale

Provincia

CREMONA

Ente

Capralba

Inserisci ente

3A. Commissione per il Paesaggio (nuovo inserimento)

Tipo ente Amministrazione comunale	Ente Capralba	NON IDONEO	Elimina ente
Data atto di istituzione e disciplina 08/03/2024			
Campo obbligatorio			
Estremi atto Convenzione n. 4	Atto di convenzione tra enti partecipanti	Carica File	ALLEGATO_04.p7m
Campo obbligatorio			
Esercizio delle funzioni paesaggistiche delegato <input checked="" type="checkbox"/> Sia abilitato il flag qualora l'ente partecipante abbia delegato all'ente titolare della Commissione per il Paesaggio l'esercizio delle funzioni paesaggistiche			

3A. Commissione per il Paesaggio (nuovo inserimento)

Tipo ente Amministrazione comunale	Ente Capralba	NON IDONEO	Elimina ente
Data atto di istituzione e disciplina 08/03/2024			
Campo obbligatorio			
Estremi atto Convenzione n. 4	Atto di convenzione tra enti partecipanti	Carica File	ALLEGATO_04.p7m Scarica File
Campo obbligatorio			
Campo obbligatorio (formato p7m, pdf, tif, tiff o rtf)			
Esercizio delle funzioni paesaggistiche delegato <input checked="" type="checkbox"/> Sia abilitato il flag qualora l'ente partecipante abbia delegato all'ente titolare della Commissione per il Paesaggio l'esercizio delle funzioni paesaggistiche			

3A. Commissione per il Paesaggio (nuovo inserimento)

Tipo ente Amministrazione comunale	Ente Capralba	NON IDONEO	Elimina ente
Data atto di istituzione e disciplina 08/03/2024			
Campo obbligatorio			
Estremi atto Convenzione n. 4	Atto di convenzione tra enti partecipanti	Carica File	ALLEGATO_04.p7m
Campo obbligatorio		Scarica File	
Campo obbligatorio (formato p7m, pdf, tif, tiff o rtf)			
Esercizio delle funzioni paesaggistiche delegato <input checked="" type="checkbox"/> Sia abilitato il flag qualora l'ente partecipante abbia delegato all'ente titolare della Commissione per il Paesaggio l'esercizio delle funzioni paesaggistiche			

3A. Commissione per il Paesaggio (nuovo inserimento)

Composizione della Commissione Paesaggio

Atto di nomina dei componenti della Commissione Paesaggio

Data atto di nomina

gg/mm/aaaa



Campo obbligatorio non compilato

Estremi atto

Atto di nomina

Carica File

Scarica File

Campo obbligatorio non compilato

Allega un file in formato p7m, pdf, tif, tiff o rtf

Atto di nomina (o integrazione/sostituzione) del Responsabile dell'istruttoria tecnico-amministrativa paesaggistica

Data atto di nomina

gg/mm/aaaa



Campo obbligatorio non compilato

Estremi atto

Atto di nomina

Carica File

Scarica File

Campo obbligatorio non compilato

Allega un file in formato p7m, pdf, tif, tiff o rtf

Altra documentazione eventualmente allegata: cv dei componenti etc.

Carica File

Scarica File

3A. Commissione per il Paesaggio (nuovo inserimento)

Composizione della Commissione Paesaggio

Atto di nomina dei componenti della Commissione Paesaggio

Data atto di nomina

gg/mm/aaaa



Campo obbligatorio non compilato

Estremi atto

Atto di nomina

Carica File

Scarica File

Campo obbligatorio non compilato

Allega un file in formato p7m, pdf, tif, tiff o rtf

Atto di nomina (o integrazione/sostituzione) del Responsabile dell'istruttoria tecnico-amministrativa paesaggistica

Data atto di nomina

gg/mm/aaaa



Campo obbligatorio non compilato

Estremi atto

Atto di nomina

Carica File

Scarica File

Campo obbligatorio non compilato

Allega un file in formato p7m, pdf, tif, tiff o rtf

Altra documentazione eventualmente allegata: cv dei componenti etc.

Carica File

Scarica File

3A. Commissione per il Paesaggio (nuovo inserimento)

Composizione della Commissione Paesaggio

Atto di nomina dei componenti della Commissione Paesaggio

Data atto di nomina

06/03/2024



Campo obbligatorio

Estremi atto

Nomina

Campo obbligatorio

Atto di nomina



Carica File



ALLEGATO_04.p7m



Scarica File

Campo obbligatorio (formato p7m, pdf, tif, tiff o rtf)

Atto di nomina (o integrazione/sostituzione) del Responsabile dell'istruttoria tecnico-amministrativa paesaggistica

Data atto di nomina

gg/mm/aaaa



Campo obbligatorio non compilato

Estremi atto

Campo obbligatorio non compilato

Atto di nomina



Carica File

Scarica File

Allega un file in formato p7m, pdf, tif, tiff o rtf

Altra documentazione eventualmente allegata: cv dei componenti etc.



Carica File

Scarica File

3A. Commissione per il Paesaggio (nuovo inserimento)

Composizione della Commissione Paesaggio

Atto di nomina dei componenti della Commissione Paesaggio

Data atto di nomina

06/03/2024



Campo obbligatorio

Estremi atto

Nomina

Campo obbligatorio

Atto di nomina

Carica File



ALLEGATO_04.p7m



Scarica File

Campo obbligatorio (formato p7m, pdf, tif, tiff o rtf)

Atto di nomina (o integrazione/sostituzione) del Responsabile dell'istruttoria tecnico-amministrativa paesaggistica

Data atto di nomina

gg/mm/aaaa



Campo obbligatorio non compilato

Estremi atto

Campo obbligatorio non compilato

Atto di nomina

Carica File

Scarica File

Allega un file in formato p7m, pdf, tif, tiff o rtf

Altra documentazione eventualmente allegata: cv dei componenti etc.

Carica File

Scarica File

3A. Commissione per il Paesaggio (nuovo inserimento)

Composizione della Commissione Paesaggio

Atto di nomina dei componenti della Commissione Paesaggio

Data atto di nomina

06/03/2024



Campo obbligatorio

Estremi atto

Nomina

Atto di nomina

Carica File



ALLEGATO_04.p7m



Scarica File

Campo obbligatorio

Campo obbligatorio (formato p7m, pdf, tif, tiff o rtf)

Atto di nomina (o integrazione/sostituzione) del Responsabile dell'istruttoria tecnico-amministrativa paesaggistica

Data atto di nomina

gg/mm/aaaa



Campo obbligatorio non compilato

Estremi atto

Atto di nomina

Carica File

Scarica File

Campo obbligatorio non compilato

Allega un file in formato p7m, pdf, tif, tiff o rtf

Altra documentazione eventualmente allegata: cv dei componenti etc.

Carica File

Scarica File

3A. Commissione per il Paesaggio (nuovo inserimento)

Composizione della Commissione Paesaggio

Atto di nomina dei componenti della Commissione Paesaggio

Data atto di nomina

06/03/2024



Campo obbligatorio

Estremi atto

Nomina Membri Commissione

Atto di nomina

Carica File



ALLEGATO_04.p7m



Scarica File

Campo obbligatorio

Campo obbligatorio (formato p7m, pdf, tif, tiff o rtf)

Atto di nomina (o integrazione/sostituzione) del Responsabile dell'istruttoria tecnico-amministrativa paesaggistica

Data atto di nomina

06/03/2024



Campo obbligatorio

Estremi atto

Nomina Responsabile

Atto di nomina

Carica File



ALLEGATO_04.p7m



Scarica File

Campo obbligatorio

Campo obbligatorio (formato p7m, pdf, tif, tiff o rtf)

Altra documentazione eventualmente allegata: cv dei componenti etc.

Carica File

Scarica File

3A. Commissione per il Paesaggio (nuovo inserimento)

Composizione della Commissione Paesaggio

Atto di nomina dei componenti della Commissione Paesaggio

Data atto di nomina

06/03/2024



Campo obbligatorio

Estremi atto

Nomina Membri Commissione

Atto di nomina

Carica File



ALLEGATO_04.p7m



Scarica File

Campo obbligatorio

Campo obbligatorio (formato p7m, pdf, tif, tiff o rtf)

Atto di nomina (o integrazione/sostituzione) del Responsabile dell'istruttoria tecnico-amministrativa paesaggistica

Data atto di nomina

06/03/2024



Campo obbligatorio

Estremi atto

Nomina Responsabile

Atto di nomina

Carica File



ALLEGATO_04.p7m



Scarica File

Campo obbligatorio

Campo obbligatorio (formato p7m, pdf, tif, tiff o rtf)

Altra documentazione eventualmente allegata: cv dei componenti etc.

Carica File

Scarica File

3A. Commissione per il Paesaggio (nuovo inserimento)

Composizione della Commissione Paesaggio

Atto di nomina dei componenti della Commissione Paesaggio

Data atto di nomina

06/03/2024



Campo obbligatorio

Estremi atto

Nomina Membri Commissione

Atto di nomina

Carica File



ALLEGATO_04.p7m



Scarica File

Campo obbligatorio

Campo obbligatorio (formato p7m, pdf, tif, tiff o rtf)

Atto di nomina (o integrazione/sostituzione) del Responsabile dell'istruttoria tecnico-amministrativa paesaggistica

Data atto di nomina

06/03/2024



Campo obbligatorio

Estremi atto

Nomina Responsabile

Atto di nomina

Carica File



ALLEGATO_04.p7m



Scarica File

Campo obbligatorio

Campo obbligatorio (formato p7m, pdf, tif, tiff o rtf)

Altra documentazione eventualmente allegata: cv dei componenti etc.

Carica File

Scarica File

3A. Commissione per il Paesaggio (nuovo inserimento)

Composizione della Commissione Paesaggio

Atto di nomina dei componenti della Commissione Paesaggio

Data atto di nomina

06/03/2024



Campo obbligatorio

Estremi atto

Nomina Membri Commissione

Atto di nomina

Carica File



ALLEGATO_04.p7m



Scarica File

Campo obbligatorio

Campo obbligatorio (formato p7m, pdf, tif, tiff o rtf)

Atto di nomina (o integrazione/sostituzione) del Responsabile dell'istruttoria tecnico-amministrativa paesaggistica

Data atto di nomina

06/03/2024



Campo obbligatorio

Estremi atto

Nomina Responsabile

Atto di nomina

Carica File



ALLEGATO_04.p7m



Scarica File

Campo obbligatorio

Campo obbligatorio (formato p7m, pdf, tif, tiff o rtf)

Altra documentazione eventualmente allegata: cv dei componenti etc.

Carica File



02 MAPEL.zip



Scarica File

3A. Commissione per il Paesaggio (nuovo inserimento)

Modalità di pubblicazione

Atto di selezione dei componenti della Commissione per il Paesaggio

Data atto di pubblicazione

gg/mm/aaaa



Campo obbligatorio non compilato

Estremi atto

Campo obbligatorio non compilato

Atto



Carica File

Scarica File

Allega un file in formato p7m, pdf, tif, tiff o rtf

Altra documentazione relativa ai requisiti per la selezione dei componenti della Commissione per il Paesaggio

(Si ricorda che l'espletamento della procedura con evidenza pubblica risulta obbligatorio qualora la Commissione NON sia composta da dipendenti dell'Ente)



Si



No

Documentazione



Carica File

Scarica File

Allega un file in formato p7m, pdf, tif, tiff, zip o rtf

Annulla

Salva

Invia a Regione

3A. Commissione per il Paesaggio (nuovo inserimento)

Modalità di pubblicazione

Atto di selezione dei componenti della Commissione per il Paesaggio

Data atto di pubblicazione

gg/mm/aaaa



Campo obbligatorio non compilato

Estremi atto

Atto



Carica File

Scarica File

Campo obbligatorio non compilato

Allega un file in formato p7m, pdf, tif, tiff o rtf

Altra documentazione relativa ai requisiti per la selezione dei componenti della Commissione per il Paesaggio

(Si ricorda che l'espletamento della procedura con evidenza pubblica risulta obbligatorio qualora la Commissione NON sia composta da dipendenti dell'Ente)



Si



No

Documentazione



Carica File

Scarica File

Allega un file in formato p7m, pdf, tif, tiff, zip o rtf

Annulla

Salva

Invia a Regione

3A. Commissione per il Paesaggio (nuovo inserimento)

Modalità di pubblicazione

Atto di selezione dei componenti della Commissione per il Paesaggio

Data atto di pubblicazione

10/01/2024



Campo obbligatorio

Estremi atto

Atto

Atto



Carica File



ALLEGATO_05.p7m



Scarica File

Campo obbligatorio

Campo obbligatorio (formato p7m, pdf, tif, tiff o rtf)

Altra documentazione relativa ai requisiti per la selezione dei componenti della Commissione per il Paesaggio

(Si ricorda che l'espletamento della procedura con evidenza pubblica risulta obbligatorio qualora la Commissione NON sia composta da dipendenti dell'Ente)

SI No

Documentazione



Carica File

Scarica File

Allega un file in formato p7m, pdf, tif, tiff, zip o rtf

Annulla

Salva

Invia a Regione

3A. Commissione per il Paesaggio (nuovo inserimento)

Modalità di pubblicazione

Atto di selezione dei componenti della Commissione per il Paesaggio

Data atto di pubblicazione

10/01/2024



Campo obbligatorio

Estremi atto

Atto

Campo obbligatorio

Atto



Carica File



ALLEGATO_05.p7m



Scarica File

Campo obbligatorio (formato p7m, pdf, tif, tiff o rtf)

Altra documentazione relativa ai requisiti per la selezione dei componenti della Commissione per il Paesaggio

(Si ricorda che l'espletamento della procedura con evidenza pubblica risulta obbligatorio qualora la Commissione NON sia composta da dipendenti dell'Ente)

SI No

Documentazione



Carica File

Scarica File

Allega un file in formato p7m, pdf, tif, tiff, zip o rtf

Annulla

Salva

Invia a Regione

3A. Commissione per il Paesaggio (nuovo inserimento)

Modalità di pubblicazione

Atto di selezione dei componenti della Commissione per il Paesaggio

Data atto di pubblicazione

10/01/2024



Campo obbligatorio

Estremi atto

Atto

Atto

Carica File



ALLEGATO_05.p7m



Scarica File

Campo obbligatorio

Campo obbligatorio (formato p7m, pdf, tif, tiff o rtf)

Altra documentazione relativa ai requisiti per la selezione dei componenti della Commissione per il Paesaggio

(Si ricorda che l'espletamento della procedura con evidenza pubblica risulta obbligatorio qualora la Commissione NON sia composta da dipendenti dell'Ente)

SI No

Documentazione

Carica File

Scarica File

Allega un file in formato p7m, pdf, tif, tiff, zip o rtf

Annulla

Salva

Invia a Regione

3A. Commissione per il Paesaggio (nuovo inserimento)

Modalità di pubblicazione

Atto di selezione dei componenti della Commissione per il Paesaggio

Data atto di pubblicazione

10/01/2024



Campo obbligatorio

Estremi atto

Atto

Atto

Carica File



ALLEGATO_05.p7m



Scarica File

Campo obbligatorio

Campo obbligatorio (formato p7m, pdf, tif, tiff o rtf)

Altra documentazione relativa ai requisiti per la selezione dei componenti della Commissione per il Paesaggio

(Si ricorda che l'espletamento della procedura con evidenza pubblica risulta obbligatorio qualora la Commissione NON sia composta da dipendenti dell'Ente)

SI No

Annulla

Salva

Invia a Regione

3A. Commissione per il Paesaggio (nuovo inserimento)

Modalità di pubblicazione

Atto di selezione dei componenti della Commissione per il Paesaggio

Data atto di pubblicazione

10/01/2024



Campo obbligatorio

Estremi atto

Atto

Atto

Carica File



ALLEGATO_05.p7m



Scarica File

Campo obbligatorio

Campo obbligatorio (formato p7m, pdf, tif, tiff o rtf)

Altra documentazione relativa ai requisiti per la selezione dei componenti della Commissione per il Paesaggio

(Si ricorda che l'espletamento della procedura con evidenza pubblica risulta obbligatorio qualora la Commissione NON sia composta da dipendenti dell'Ente)

SI No

Annulla

Salva

Invia a Regione

3A. Commissione per il Paesaggio (nuovo inserimento)

Modalità di pubblicazione

Atto di selezione dei componenti della Commissione per il Paesaggio

Data atto di pubblicazione

10/01/2024



Campo obbligatorio

Estremi atto

Atto

Atto

Carica File



ALLEGATO_05.p7m



Scarica File

Campo obbligatorio

Campo obbligatorio (formato p7m, pdf, tif, tiff o rtf)

Altra documentazione relativa ai requisiti per la selezione dei componenti della Commissione per il Paesaggio

(Si ricorda che l'espletamento della procedura con evidenza pubblica risulta obbligatorio qualora la Commissione NON sia composta da dipendenti dell'Ente)

SI No

Annulla

Salva

Invia a Regione



3A. Commissione per il Paesaggio (nuovo inserimento)

Modalità di pubblicazione

Atto di selezione dei componenti della Commissione per il Paesaggio

Data atto di pubblicazione

10/01/2024



Campo obbligatorio

Estremi atto

Atto

Campo obbligatorio

Atto



Carica File



ALLEGATO_05.p7m



Scarica File

Campo obbligatorio (formato p7m, pdf, tif, tiff o rtf)

Altra documentazione relativa ai requisiti per la selezione dei componenti della Commissione per il Paesaggio

(Si ricorda che l'espletamento della procedura con evidenza pubblica risulta obbligatorio qualora la Commissione NON sia composta da dipendenti dell'Ente)

Sì No

Annulla

Salva

Invia a Regione

3A. Commissione per il Paesaggio (nuovo inserimento)

Modalità di pubblicazione

Atto di selezione dei componenti della Commissione per il Paesaggio

Data atto di pubblicazione

10/01/2024



Campo obbligatorio

Estremi atto

Atto

Campo obbligatorio

Atto



Carica File



ALLEGATO_05.p7m



Scarica File

Campo obbligatorio (formato p7m, pdf, tif, tiff o rtf)

Altra documentazione relativa ai requisiti per la selezione dei componenti della Commissione per il Paesaggio

(Si ricorda che l'espletamento della procedura con evidenza pubblica risulta obbligatorio qualora la Commissione NON sia composta da dipendenti dell'Ente)



Si



No

Annulla

Salva

Invia a Regione



3A. Commissione per il Paesaggio (nuovo inserimento)

Modalità di pubblicazione

Atto di selezione dei componenti della Commissione per il Paesaggio

Data atto di pubblicazione

10/01/2024

Campo obbligatorio

Estremi atto

Atto

Atto

Carica File



ALLEGATO_05.p7m



Scarica File

Campo obbligatorio

Campo obbligatorio (formato p7m, pdf, tif, tiff o rtf)

Altra documentazione relativa ai requisiti per la selezione dei componenti della Commissione per il Paesaggio

(Si ricorda che l'espletamento della procedura con evidenza pubblica risulta obbligatorio qualora la Commissione NON sia composta da dipendenti dell'Ente)

Sì No

Annulla

Salva

Invia a Regione

3A. Commissione per il Paesaggio (nuovo inserimento)

Modalità di pubblicazione

Atto di selezione dei componenti della Commissione per il Paesaggio

Data atto di pubblicazione

10/01/2024

Campo obbligatorio

Estremi atto

Atto

Atto

Carica File



ALLEGATO_05.p7m



Scarica File

Campo obbligatorio

Campo obbligatorio (formato p7m, pdf, tif, tiff o rtf)

Altra documentazione relativa ai requisiti per la selezione dei componenti della Commissione per il Paesaggio

(Si ricorda che l'espletamento della procedura con evidenza pubblica risulta obbligatorio qualora la Commissione NON sia composta da dipendenti dell'Ente)

Sì No

Annulla

Salva

Invia a Regione

Una volta effettuato l' «invio a Regione», il modulo diventa in sola lettura. L'ente è diventato IDONEO. Tornando alla home page infatti...

3A. Commissione per il Paesaggio (nuovo inserimento)



Regione Lombardia

MAPEL - Monitoraggio delle Autorizzazioni Paesaggistiche degli Enti Locali

Utente: Test Poste43 C.F.: TSTSEI88A10D150Q Ruolo: Operatore Tipo Ente: Amministrazione provinciale Ente: CREMONA

Modifica profilo

Idoneità: Tutti Tipo Ente: Amministrazione provinciale Ente: CREMONA IDONEO
Tipo commissione: Convenzionata con Commissione: CREMONA (Capralba)

Autorizzazioni Commissioni



Interfaccia Operatore

NUOVA AUTORIZZAZIONE

Inserisci e trasmetti a Regione Lombardia una nuova autorizzazione paesaggistica

Val

RICERCA AUTORIZZAZIONI

Ricerca le informazioni relative alle autorizzazioni paesaggistiche rilasciate dagli enti idonei

Val

VISUALIZZA MAPPA

Visualizza Mappa

Val

NUOVA COMMISSIONE PAESAGGIO

Inserisci e trasmetti a Regione Lombardia una nuova Commissione Paesaggio

Val

RICERCA COMMISSIONE PAESAGGIO

Ricerca e modifica una commissione paesaggio già inserita

SCARICA AUTORIZZAZIONI REPORT

Scarica i report delle autorizzazioni richiesti

Ente IDONEO!

3A. Commissione per il Paesaggio (nuovo inserimento)



Regione Lombardia

MAPEL - Monitoraggio delle Autorizzazioni Paesaggistiche degli Enti Locali

Utente: Test Poste43 C.F.: TSTSEI88A10D150Q Ruolo: Operatore Tipo Ente: Amministrazione provinciale Ente: CREMONA

Modifica profilo

Idoneità: Tutti Tipo Ente: Amministrazione provinciale Ente: CREMONA IDONEO
Tipo commissione: Convenzionata con Commissione: CREMONA (Capralba)

Autorizzazioni Commissioni



Interfaccia Operatore

NUOVA AUTORIZZAZIONE

Inserisci e trasmetti a Regione Lombardia una nuova autorizzazione paesaggistica

Val

NUOVA COMMISSIONE PAESAGGIO

Inserisci e trasmetti a Regione Lombardia una nuova Commissione Paesaggio

Val

RICERCA AUTORIZZAZIONI

Ricerca le informazioni relative alle autorizzazioni paesaggistiche rilasciate dagli enti idonei

VISUALIZZA MAPPA

Visualizza Mappa

RICERCA

Ricerca

Promemoria:

Il sistema registra quanto è stato inserito e genera una checklist, in formato pdf, che si può scaricare sul computer e resterà sempre disponibile ricercando la Commissione (Ricerca Commissioni).

Per approfondire, si può consultare la guida pratica n. 4



MODIFICA COMMISSIONE MAPEL

Cosa si può fare in MAPEL

①

Inserire
(e trasmettere a Regione Lombardia) una (o più)
autorizzazioni paesaggistiche rilasciate

③

Inserire (e trasmettere a Regione Lombardia)
una **Commissione per il Paesaggio**

②

Ricerca le autorizzazioni
paesaggistiche rilasciate e trasmesse

④

Ricerca le **Commissioni per il
Paesaggio**

Commissione per il Paesaggio

A seguito della DGR XI/4348 del 22 febbraio 2021, MAPEL consente anche la trasmissione dei documenti relativi alle Commissioni per il Paesaggio.

Un ente IDONEO:

- ha una Commissione attiva,
- può avere più commissioni scadute o cessate,
- non ha nessuna commissione in bozza.

Un ente NON idoneo:

- NON ha una Commissione attiva,
- può avere più commissioni scadute o cessate,
- può avere una commissione in bozza.

Le Commissioni per il Paesaggio vengono «storicizzate»: per ciascun ente si può risalire alle variazioni intervenute nel corso del tempo. Di seguito sono descritte le modalità per ricercare le Commissioni dell'ente per cui si opera.

Commissione per il Paesaggio

Nel caso in cui si opera per un ente IDONEO, per il quale la Commissione è ATTIVA, non è necessaria alcuna attività fino a quando non ci sono modifiche nella composizione della Commissione e fino alla fine della validità della stessa.


Nel caso in cui si opera per un ente NON IDONEO, per il quale NON c'è in MAPEL una Commissione, si deve inserire la Commissione: CASO A

*(descritto in dettaglio nella guida pratica
«3 A - Inserimento Nuova Commissione»)*

Nel caso in cui si opera per un ente IDONEO, per il quale c'è in MAPEL una Commissione, ma che ha subito delle modifiche (es. sono cambiati uno o più membri, un nuovo Ente è entrato in convenzione, ...,) si deve modificare la Commissione: CASO B


*(descritto in dettaglio nella guida pratica
«3 B – Modifica Commissione»)*

3B. Commissione per il Paesaggio (modifica)

 Regione Lombardia MAPEL - Monitoraggio delle Autorizzazioni Paesaggistiche degli Enti Locali

Utente: Test Poste41 C.F.: NTSCTT80E59D086L Ruolo: Operatore Tipo Ente: Amministrazione provinciale [Modifica profilo](#)

Idoneità: Tutti Tipo Ente: Amministrazione provinciale Ente: Tutti

Autorizzazioni ▼ Commissioni ▼  AVVISI

/ Interfaccia Operatore

NUOVA AUTORIZZAZIONE

Inserisci e trasmetti a Regione Lombardia una nuova autorizzazione paesaggistica

[Vai](#)

RICERCA AUTORIZZAZIONI

Ricerca le informazioni relative alle autorizzazioni paesaggistiche rilasciate dagli enti idonei

[Vai](#)

VISUALIZZA MAPPA

Visualizza Mappa

[Vai](#)

NUOVA COMMISSIONE PAESAGGIO

Inserisci e trasmetti a Regione Lombardia una nuova Commissione Paesaggio

[Vai](#)

RICERCA COMMISSIONE PAESAGGIO

Ricerca e modifica una commissione paesaggio già inserita

[Vai](#)


SCARICA AUTORIZZAZIONI REPORT

Scarica i report delle autorizzazioni richiesti

[Vai](#)


Scegliere
«RICERCA
COMMISSIONE
PAESAGGIO»

3B. Commissione per il Paesaggio (modifica)

 Regione Lombardia MAPEL - Monitoraggio delle Autorizzazioni Paesaggistiche degli Enti Locali

Utente: Test Poste41 C.F.: NTSCTT80E59D086L Ruolo: Operatore Tipo Ente: Amministrazione provinciale [Modifica profilo](#)

Idoneità: Tutti Tipo Ente: Amministrazione provinciale Ente: Tutti

Autorizzazioni Commissioni  AVVISI

/ Interfaccia Operatore

NUOVA AUTORIZZAZIONE
Inserisci e trasmetti a Regione Lombardia una nuova autorizzazione paesaggistica [Vai](#)

RICERCA AUTORIZZAZIONI
Ricerca le informazioni relative alle autorizzazioni paesaggistiche rilasciate dagli enti idonei [Vai](#)

VISUALIZZA MAPPA
Visualizza Mappa [Vai](#)

NUOVA COMMISSIONE PAESAGGIO
Inserisci e trasmetti a Regione Lombardia una nuova Commissione Paesaggio [Vai](#)

RICERCA COMMISSIONE PAESAGGIO
Ricerca e modifica una commissione paesaggio già inserita [Vai](#)

SCARICA AUTORIZZAZIONI REPORT
Scarica i report delle autorizzazioni richiesti [Vai](#)

Scegliere
«RICERCA
COMMISSIONE
PAESAGGIO»

3B. Commissione per il Paesaggio (modifica)

Regione Lombardia MAPEL - Monitoraggio delle Autorizzazioni Paesaggistiche degli Enti Locali

Utente: Test Poste41 C.F.: NTSCTT80E59D086L Ruolo: Operatore Tipo Ente: Amministrazione provinciale [Modifica profilo](#)

Idoneità: Tutti Tipo Ente: Amministrazione provinciale Ente: Tutti

Autorizzazioni Commissioni [AVVISI](#)

/ Interfaccia Operatore

- NUOVA AUTORIZZAZIONE**
Inserisci e trasmetti a Regione Lombardia una nuova autorizzazione paesaggistica [Vai](#)
- RICERCA AUTORIZZAZIONI**
Ricerca le informazioni relative alle autorizzazioni paesaggistiche rilasciate dagli enti idonei [Vai](#)
- VISUALIZZA MAPPA**
Visualizza Mappa [Vai](#)
- NUOVA COMMISSIONE PAESAGGIO**
Inserisci e trasmetti a Regione Lombardia una nuova Commissione Paesaggio [Vai](#)
- RICERCA COMMISSIONE PAESAGGIO**
Ricerca e modifica una commissione paesaggio già inserita [Vai](#)
- SCARICA AUTORIZZAZIONI REPORT**
Scarica i report delle autorizzazioni richiesti [Vai](#)

Scegliere
«RICERCA
COMMISSIONE
PAESAGGIO»

3B. Commissione per il Paesaggio (modifica)

Autorizzazioni ▾ Commissioni ▾



/ Interfaccia Operatore / Ricerca Commissione

ID Commissione	Nome Commissione	Tipo di Commissione Paesaggio		Esercizio funzione paesaggistica delegato	
		Tutti ▾		Tutti ▾	
Protocollo	Data protocollo da gg/mm/aaaa	Data protocollo a gg/mm/aaaa	Stato della Commissione		
			<input type="checkbox"/> Bozza <input type="checkbox"/> Attiva <input type="checkbox"/> Sospesa <input type="checkbox"/> Scaduta <input type="checkbox"/> Cessata <input type="checkbox"/> Annullata		
Data fine validità da gg/mm/aaaa		Data fine validità a gg/mm/aaaa			
Data sospensione da gg/mm/aaaa		Data sospensione a gg/mm/aaaa		Data disattivazione da gg/mm/aaaa	Data disattivazione a gg/mm/aaaa

▲ Tipo Ente	▲ Ente titolare	▲ Idoneo	▲ Id commissione	▲ Tipo commissione	▲ Nome Commissione	▲ Delega	▲ Stato	▲ Data fine validità	▲ Data	Azioni
								Protocollo	protocollo	

3B. Commissione per il Paesaggio (modifica)

Autorizzazioni ▾ Commissioni ▾



/ Interfaccia Operatore / Ricerca Commissione

ID Commissione	Nome Commissione		Tipo di Commissione Paesaggio	Esercizio funzione paesaggistica delegato
			Tutti ▾	Tutti ▾
Protocollo	Data protocollo da gg/mm/aaaa	Data protocollo a gg/mm/aaaa	Stato della Commissione	
			<input type="checkbox"/> Bozza <input checked="" type="checkbox"/> Attiva <input type="checkbox"/> Sospesa <input type="checkbox"/> Scaduta <input type="checkbox"/> Cessata <input type="checkbox"/> Annullata	
Data fine validità da gg/mm/aaaa	Data fine validità a gg/mm/aaaa			
Data sospensione da gg/mm/aaaa	Data sospensione a gg/mm/aaaa	Data disattivazione da gg/mm/aaaa	Data disattivazione a gg/mm/aaaa	

▲ Tipo Ente	▲ Ente titolare	▲ Idoneo	▲ Id commissione	▲ Tipo commissione	▲ Nome Commissione	▲ Delega	▲ Stato	▲ Data fine validità	▲ Data	Azioni
								Protocollo	protocollo	

3B. Commissione per il Paesaggio (modifica)

Autorizzazioni ▾ Commissioni ▾



/ Interfaccia Operatore / Ricerca Commissione

ID Commissione	Nome Commissione	Tipo di Commissione Paesaggio		Esercizio funzione paesaggistica delegato						
		Tutti ▾		Tutti ▾						
Protocollo	Data protocollo da gg/mm/aaaa	Data protocollo a gg/mm/aaaa	Stato della Commissione							
			<input type="checkbox"/> Bozza <input checked="" type="checkbox"/> Attiva <input type="checkbox"/> Sospesa <input type="checkbox"/> Scaduta <input type="checkbox"/> Cessata <input type="checkbox"/> Annullata							
Data fine validità da gg/mm/aaaa		Data fine validità a gg/mm/aaaa								
Data sospensione da gg/mm/aaaa		Data sospensione a gg/mm/aaaa		Data disattivazione da gg/mm/aaaa	Data disattivazione a gg/mm/aaaa					
<input type="button" value="Annulla"/> <input type="button" value="Cerca"/>										
▲ Tipo Ente	▲ Ente titolare	▲ Idoneo	▲ Id commissione	▲ Tipo commissione	▲ Nome Commissione	▲ Delega	▲ Stato	▲ Data fine validità	▲ Data	Azioni
								Protocollo	protocollo	

3B. Commissione per il Paesaggio (modifica)

Autorizzazioni ▾ Commissioni ▾



/ Interfaccia Operatore / Ricerca Commissione

ID Commissione	Nome Commissione	Tipo di Commissione Paesaggio		Esercizio funzione paesaggistica delegato						
		Tutti ▾		Tutti ▾						
Protocollo	Data protocollo da gg/mm/aaaa	Data protocollo a gg/mm/aaaa	Stato della Commissione							
			<input type="checkbox"/> Bozza <input checked="" type="checkbox"/> Attiva <input type="checkbox"/> Sospesa <input type="checkbox"/> Scaduta <input type="checkbox"/> Cessata <input type="checkbox"/> Annullata							
Data fine validità da gg/mm/aaaa		Data fine validità a gg/mm/aaaa								
Data sospensione da gg/mm/aaaa		Data sospensione a gg/mm/aaaa		Data disattivazione da gg/mm/aaaa	Data disattivazione a gg/mm/aaaa					
<input type="button" value="Annulla"/> <input type="button" value="Cerca"/>										
▲ Tipo Ente	▲ Ente titolare	▲ Idoneo	▲ Id commissione	▲ Tipo commissione	▲ Nome Commissione	▲ Delega	▲ Stato	▲ Data fine validità	▲ Protocollo	▲ Azioni



3B. Commissione per il Paesaggio (modifica)

Autorizzazioni ▾ Commissioni ▾



/ Interfaccia Operatore / Ricerca Commissione

ID Commissione	Nome Commissione	Tipo di Commissione Paesaggio		Esercizio funzione paesaggistica delegato		
		Tutti ▾		Tutti ▾		
Protocollo	Data protocollo da gg/mm/aaaa	Data protocollo a gg/mm/aaaa	Stato della Commissione			
			<input type="checkbox"/> Bozza <input type="checkbox"/> Attiva <input type="checkbox"/> Sospesa <input type="checkbox"/> Scaduta <input type="checkbox"/> Cessata <input type="checkbox"/> Annullata			
Data fine validità da gg/mm/aaaa		Data fine validità a gg/mm/aaaa				
Data sospensione da gg/mm/aaaa		Data sospensione a gg/mm/aaaa		Data disattivazione da gg/mm/aaaa		
				Data disattivazione a gg/mm/aaaa		
					<input type="button" value="Annulla"/>	<input type="button" value="Cerca"/>

▲ Tipo Ente	▲ Ente titolare	▲ Idoneo	▲ Id commissione	▲ Tipo commissione	▲ Nome Commissione	▲ Delega	▲ Stato	▲ Data fine validità	▲ Protocollo	▲ Data protocollo	Azioni
Amministrazione provinciale	BRESCIA	Si	1078	Autonoma	Provincia BRESCIA	No	Attiva	2026-12-31	Z1.2021.0000413	14/04/2021	Azioni multiple ▾
Amministrazione provinciale	BRESCIA	Si	90	Autonoma	Provincia BRESCIA	No	Scaduta	2020-12-31			Azioni multiple ▾

3B. Commissione per il Paesaggio (modifica)

Autorizzazioni ▾ Commissioni ▾



/ Interfaccia Operatore / Ricerca Commissione

ID Commissione	Nome Commissione	Tipo di Commissione Paesaggio		Esercizio funzione paesaggistica delegato	
		Tutti ▾		Tutti ▾	
Protocollo	Data protocollo da gg/mm/aaaa	Data protocollo a gg/mm/aaaa	Stato della Commissione		
			<input type="checkbox"/> Bozza <input type="checkbox"/> Attiva <input type="checkbox"/> Sospesa <input type="checkbox"/> Scaduta <input type="checkbox"/> Cessata <input type="checkbox"/> Annullata		
Data fine validità da gg/mm/aaaa	Data fine validità a gg/mm/aaaa				
Data sospensione da gg/mm/aaaa	Data sospensione a gg/mm/aaaa	Data disattivazione da gg/mm/aaaa	Data disattivazione a gg/mm/aaaa		
<input type="button" value="Annulla"/> <input type="button" value="Cerca"/>					

▲ Tipo Ente	▲ Ente titolare	▲ Idoneo	▲ Id commissione	▲ Tipo commissione	▲ Nome Commissione	▲ Delega	▲ Stato	▲ Data fine validità	▲ Protocollo	▲ Data protocollo	Azioni
Amministrazione provinciale	BRESCIA	Si	1078	Autonoma	Provincia BRESCIA	No	Attiva	2026-12-31	Z1.2021.0000413	14/04/2021	Azioni multiple ▾
Amministrazione provinciale	BRESCIA	Si	90	Autonoma	Provincia BRESCIA	No	Scaduta	2020-12-31			Azioni multiple ▾

3B. Commissione per il Paesaggio (modifica)

Autorizzazioni ▾ Commissioni ▾



/ Interfaccia Operatore / Ricerca Commissione

ID Commissione	Nome Commissione	Tipo di Commissione Paesaggio		Esercizio funzione paesaggistica delegato	
		Tutti ▾		Tutti ▾	
Protocollo	Data protocollo da gg/mm/aaaa	Data protocollo a gg/mm/aaaa	Stato della Commissione		
			<input type="checkbox"/> Bozza <input type="checkbox"/> Attiva <input type="checkbox"/> Sospesa <input type="checkbox"/> Scaduta <input type="checkbox"/> Cessata <input type="checkbox"/> Annullata		
Data fine validità da gg/mm/aaaa		Data fine validità a gg/mm/aaaa			
Data sospensione da gg/mm/aaaa		Data sospensione a gg/mm/aaaa		Data disattivazione da gg/mm/aaaa	Data disattivazione a gg/mm/aaaa
				<input type="button" value="Annulla"/>	<input type="button" value="Cerca"/>

▲ Tipo Ente	▲ Ente titolare	▲ Idoneo	▲ Id commissione	▲ Tipo commissione	▲ Nome Commissione	▲ Delega	▲ Stato	▲ Data fine validità	▲ Protocollo	▲ Data protocollo	Azioni
Amministrazione provinciale	BRESCIA	Si	1078	Autonoma	Provincia BRESCIA	No	Attiva	2026-12-31	Z1.2021.0000413	14/04/2021	Azioni multiple
Amministrazione provinciale	BRESCIA	Si	90	Autonoma	Provincia BRESCIA	No	Scaduta	2020-12-31			Azioni multiple

3B. Commissione per il Paesaggio (modifica)

Autorizzazioni ▾ Commissioni ▾



/ Interfaccia Operatore / Ricerca Commissione

ID Commissione	Nome Commissione	Tipo di Commissione Paesaggio Tutti ▾		Esercizio funzione paesaggistica delegato Tutti ▾	
Protocollo	Data protocollo da gg/mm/aaaa	Data protocollo a gg/mm/aaaa	Stato della Commissione <input type="checkbox"/> Bozza <input type="checkbox"/> Attiva <input type="checkbox"/> Sospesa <input type="checkbox"/> Scaduta <input type="checkbox"/> Cessata <input type="checkbox"/> Annullata		
Data fine validità da gg/mm/aaaa	Data fine validità a gg/mm/aaaa				
Data sospensione da gg/mm/aaaa	Data sospensione a gg/mm/aaaa	Data disattivazione da gg/mm/aaaa	Data disattivazione a gg/mm/aaaa		

🔍 Apri
🔍 Modifica

📄 Cessazione manuale

📄 Scarica documenti

📄 Scarica check list

← Esci senza azione

▲ Tipo Ente	▲ Ente titolare	▲ Idoneo	▲ Id commissione	▲ Tipo commissione	▲ Nome Commissione	▲ Delega	▲ Stato	▲ Data fine validità	▲ Proto	Azioni multiple
Amministrazione provinciale	BRESCIA	Si	1078	Autonoma	Provincia BRESCIA	No	Attiva	2026-12-31	Z1.2021.0	
Amministrazione provinciale	BRESCIA	Si	90	Autonoma	Provincia BRESCIA	No	Scaduta	2020-12-31		

3B. Commissione per il Paesaggio (modifica)

Autorizzazioni ▾ Commissioni ▾



/ Interfaccia Operatore / Ricerca Commissione

ID Commissione	Nome Commissione	Tipo di Commissione Paesaggio Tutti ▾		Esercizio funzione paesaggistica delegato Tutti ▾	
Protocollo	Data protocollo da gg/mm/aaaa	Data protocollo a gg/mm/aaaa	Stato della Commissione <input type="checkbox"/> Bozza <input type="checkbox"/> Attiva <input type="checkbox"/> Sospesa <input type="checkbox"/> Scaduta <input type="checkbox"/> Cessata <input type="checkbox"/> Annullata		
Data fine validità da gg/mm/aaaa	Data fine validità a gg/mm/aaaa				
Data sospensione da gg/mm/aaaa	Data sospensione a gg/mm/aaaa	Data disattivazione da gg/mm/aaaa	Data disattivazione a gg/mm/aaaa		

Apri

Modifica

Cessazione manuale

Scarica documenti

Scarica check list

Esci senza azione

▲ Tipo Ente	▲ Ente titolare	▲ Idoneo	▲ Id commissione	▲ Tipo commissione	▲ Nome Commissione	▲ Delega	▲ Stato	▲ Data fine validità	▲ Proto	Azioni multiple
Amministrazione provinciale	BRESCIA	Si	1078	Autonoma	Provincia BRESCIA	No	Attiva	2026-12-31	Z1.2021.0	
Amministrazione provinciale	BRESCIA	Si	90	Autonoma	Provincia BRESCIA	No	Scaduta	2020-12-31		

3B. Commissione per il Paesaggio (modifica)

Autorizzazioni ▾ Commissioni ▾



/ Interfaccia Operatore / Ricerca Commissione

ID Commissione	Nome Commissione	Tipo di Commissione Paesaggio Tutti ▾		Esercizio funzione paesaggistica delegato Tutti ▾	
Protocollo	Data protocollo da gg/mm/aaaa	Data protocollo a gg/mm/aaaa	Stato della Commissione <input type="checkbox"/> Bozza <input type="checkbox"/> Attiva <input type="checkbox"/> Sospesa <input type="checkbox"/> Scaduta <input type="checkbox"/> Cessata <input type="checkbox"/> Annullata		
Data fine validità da gg/mm/aaaa	Data fine validità a gg/mm/aaaa				
Data sospensione da gg/mm/aaaa	Data sospensione a gg/mm/aaaa	Data disattivazione da gg/mm/aaaa	Data disattivazione a gg/mm/aaaa		

- Apri
- Modifica**
- Annulla
- Aggiorna manuale

▲ Tipo Ente	▲ Ente titolare	▲ Idoneo	▲ Id commissione	▲ Tipo commissione	▲ Nome Commissione	▲ Delega	▲ Stato	▲ Data fine validità	▲ Proto	Azioni multiple
Amministrazione provinciale	BRESCIA	Si	1078	Autonoma	Provincia BRESCIA	No	Attiva	2026-12-31	Z1.2021.0	
Amministrazione provinciale	BRESCIA	Si	90	Autonoma	Provincia BRESCIA	No	Scaduta	2020-12-31		

3B. Commissione per il Paesaggio (modifica)

Autorizzazioni ▾ Commissioni ▾



/ Interfaccia Operatore / Ricerca Commissione

ID Commissione	Nome Commissione	Tipo di Commissione Paesaggio		Esercizio funzione paesaggistica delegato
		Tutti ▾		Tutti ▾
Protocollo	Data protocollo da	Data protocollo a	Stato della Commissione	
	gg/mm/aaaa	gg/mm/aaaa	<input type="checkbox"/> Bozza <input type="checkbox"/> Attiva <input type="checkbox"/> Sospesa <input type="checkbox"/> Scaduta <input type="checkbox"/> Cessata <input type="checkbox"/> Annullata	
Data fine validità da	Data fine validità a			
gg/mm/aaaa	gg/mm/aaaa			
Data sospensione da	Data sospensione a	Data disattivazione		
gg/mm/aaaa	gg/mm/aaaa	gg/mm/aaaa		

ATTENZIONE!

L'azione di **MODIFICA** è finalizzata a comunicare le modifiche della Commissione in essere.

L'azione di MODIFICA crea una bozza identica alla Commissione in stato ATTIVA e sospende l'idoneità della Commissione e l'idoneità di tutti gli Enti riferiti alla Commissione stessa (qualora si tratti di Commissione convenzionata), fino al nuovo invio a Regione.

Si conferma di voler procedere con l'azione?

↑ Tipo Ente	↑ Ente titolare	↑ Idoneo	↑ Id commissione	↑ Tipo commissione	↑ Stato	↑ Data fine validità	↑ Protocollo	↑ Data protocollo	Azioni	
Amministrazione provinciale	BRESCIA	SI	1078	Autonoma	Provincia BRESCIA	No	Attiva	2026-12-31	Z1.2021.0000413 14/04/2021	Azioni multiple ▾
Amministrazione provinciale	BRESCIA	SI	90	Autonoma	Provincia BRESCIA	No	Scaduta	2020-12-31		Azioni multiple ▾

3B. Commissione per il Paesaggio (modifica)

Autorizzazioni ▾ Commissioni ▾



/ Interfaccia Operatore / Ricerca Commissione

ID Commissione	Nome Commissione	Tipo di Commissione Paesaggio		Esercizio funzione paesaggistica delegato
		Tutti ▾		Tutti ▾
Protocollo	Data protocollo da	Data protocollo a	Stato della Commissione	
	gg/mm/aaaa	gg/mm/aaaa	<input type="checkbox"/> Bozza <input type="checkbox"/> Attiva <input type="checkbox"/> Sospesa <input type="checkbox"/> Scaduta <input type="checkbox"/> Cessata <input type="checkbox"/> Annullata	
Data fine validità da	Data fine validità a			
gg/mm/aaaa	gg/mm/aaaa			
Data sospensione da	Data sospensione a	Data disattivazione		
gg/mm/aaaa	gg/mm/aaaa	gg/mm/aaaa		

ATTENZIONE!

L'azione di **MODIFICA** è finalizzata a comunicare le modifiche della Commissione in essere.

L'azione di MODIFICA crea una bozza identica alla Commissione in stato ATTIVA e sospende l'idoneità della Commissione e l'idoneità di tutti gli Enti riferiti alla Commissione stessa (qualora si tratti di Commissione convenzionata), fino al nuovo invio a Regione.

Si conferma di voler procedere con l'azione?

Tipo Ente	Ente titolare	Idoneo	Id commissione	Tipo commissione	Stato	Data fine validità	Protocollo	Data protocollo	Azioni	
Amministrazione provinciale	BRESCIA	SI	1078	Autonoma	Provincia BRESCIA	No	Attiva	2026-12-31	Z1.2021.0000413 14/04/2021	Azioni multiple ▾
Amministrazione provinciale	BRESCIA	SI	90	Autonoma	Provincia BRESCIA	No	Scaduta	2020-12-31		Azioni multiple ▾

3B. Commissione per il Paesaggio (modifica)

/ Interfaccia Operatore / Dettaglio Commissione

Id commissione 1141	Stato commissione Bozza	Data sospensione gg/mm/aaaa	Data disattivazione gg/mm/aaaa
Email utente titolare silvia_test@it.lispa.local			
Id commissione precedente	Nome commissione precedente	Nro protocollo commissione precedente	

Dati Generali

Tipo di commissione paesaggio istituita
Convenzionata con ente locale sovracomunale

Campo obbligatorio

Nome della commissione paesaggio

CREMONA (Capralba)

Data fine validità

31/12/2024

Campo obbligatorio



Numero di componenti della commissione paesaggio

5

Campo obbligatorio

3B. Commissione per il Paesaggio (modifica)

Il modulo risulta pre-compilato con i dati della Commissione che si è richiesto di modificare. È possibile modificare esclusivamente i dati di interesse, salvare e inviare nuovamente a Regione Lombardia.

La nuova Commissione così modificata diventerà quella attiva, la precedente rimarrà nello storico.

NOTA BENE: Per gli Enti idonei a fronte di decreto di idoneità precedente all'entrata in vigore della DGR XI/4348 del 22 febbraio 2021, il modulo di modifica della Commissione non risulterà pre-compilato. Per prendere visione nel dettaglio dei campi da compilare si rimanda a quanto descritto nella guida pratica «3 A - Inserimento Nuova Commissione»



RICERCA COMMISSIONI MAPEL E ALTRE AZIONI

Cosa si può fare in MAPEL

①

Inserire
(e trasmettere a Regione Lombardia) una (o più)
autorizzazioni paesaggistiche rilasciate

③

Inserire (e trasmettere a Regione Lombardia)
una **Commissione per il Paesaggio**

②

Ricerca le autorizzazioni
paesaggistiche rilasciate e trasmesse

④

Ricerca le **Commissioni per il
Paesaggio**

Commissione per il Paesaggio

A seguito della DGR XI/4348 del 22 febbraio 2021, MAPEL consente anche la trasmissione dei documenti relativi alle Commissioni per il Paesaggio.

Un ente IDONEO:

- ha una Commissione attiva,
- può avere più commissioni scadute o cessate,
- non ha nessuna commissione in bozza.

Un ente NON idoneo:

- NON ha una Commissione attiva,
- può avere più commissioni scadute o cessate,
- può avere una commissione in bozza.

Le Commissioni per il Paesaggio vengono «storicizzate»: per ciascun ente si può risalire alle variazioni intervenute nel corso del tempo, utilizzando le funzionalità di RICERCA Commissioni per il Paesaggio.

Nel caso in cui si opera per un ente IDONEO, per il quale la Commissione è ATTIVA, non è necessaria alcuna attività fino a quando non ci sono modifiche nella composizione della Commissione e fino alla fine della validità della stessa.


Nel caso in cui si opera per un ente NON IDONEO, per il quale NON c'è in MAPEL una Commissione, si deve inserire la Commissione: CASO A

*(descritto in dettaglio nella guida pratica
«3 A - Inserimento Nuova Commissione»)*

Nel caso in cui si opera per un ente IDONEO, per il quale c'è in MAPEL una Commissione, ma che ha subito delle modifiche (es. sono cambiati uno o più membri, un nuovo Ente è entrato in convenzione, ...,) si deve modificare la Commissione: CASO B


*(descritto in dettaglio nella guida pratica
«3 B – Modifica Commissione»)*

4. Commissione per il Paesaggio (Ricerca)

 **Regione Lombardia** MAPEL - Monitoraggio delle Autorizzazioni Paesaggistiche degli Enti Locali

Utente: Test Poste41 C.F.: NTSCTT80E59D086L Ruolo: Operatore Tipo Ente: Amministrazione provinciale [Modifica profilo](#)

Idoneità: Tutti Tipo Ente: Amministrazione provinciale Ente: Tutti

Autorizzazioni ▼ Commissioni ▼  AVVISI

/ Interfaccia Operatore

NUOVA AUTORIZZAZIONE

Inserisci e trasmetti a Regione Lombardia una nuova autorizzazione paesaggistica

[Vai](#)

RICERCA AUTORIZZAZIONI

Ricerca le informazioni relative alle autorizzazioni paesaggistiche rilasciate dagli enti idonei

[Vai](#)

VISUALIZZA MAPPA

Visualizza Mappa

[Vai](#)

NUOVA COMMISSIONE PAESAGGIO

Inserisci e trasmetti a Regione Lombardia una nuova Commissione Paesaggio

[Vai](#)

RICERCA COMMISSIONE PAESAGGIO

Ricerca e modifica una commissione paesaggio già inserita

[Vai](#)

SCARICA AUTORIZZAZIONI REPORT

Scarica i report delle autorizzazioni richiesti

[Vai](#)

4. Commissione per il Paesaggio (Ricerca)

The screenshot shows the MAPEL web application interface. At the top left is the logo for Regione Lombardia. The header text reads "MAPEL - Monitoraggio delle Autorizzazioni Paesaggistiche degli Enti Locali". Below the header, the user information is displayed: "Utente: Test Poste41 C.F.: NTSCTT80E59D086L Ruolo: Operatore Tipo Ente: Amministrazione provinciale". A "Modifica profilo" link is visible on the right. The main navigation area includes filters for "Idoneità" (set to "Tutti"), "Tipo Ente" (set to "Amministrazione provinciale"), and "Ente" (set to "Tutti"). There are also tabs for "Autorizzazioni" and "Commissioni", and an "AVVISI" notification icon. The main content area is titled "Interfaccia Operatore" and contains six cards, each with a "Vai" button:

- NUOVA AUTORIZZAZIONE**: Inserisci e trasmetti a Regione Lombardia una nuova autorizzazione paesaggistica.
- RICERCA AUTORIZZAZIONI**: Ricerca le informazioni relative alle autorizzazioni paesaggistiche rilasciate dagli enti idonei.
- VISUALIZZA MAPPA**: Visualizza Mappa.
- NUOVA COMMISSIONE PAESAGGIO**: Inserisci e trasmetti a Regione Lombardia una nuova Commissione Paesaggio.
- RICERCA COMMISSIONE PAESAGGIO**: Ricerca e modifica una commissione paesaggio già inserita.
- SCARICA AUTORIZZAZIONI REPORT**: Scarica i report delle autorizzazioni richiesti.

Scegliere
«RICERCA
COMMISSIONE
PAESAGGIO

4. Commissione per il Paesaggio (Ricerca)

The screenshot displays the MAPEL (Monitoraggio delle Autorizzazioni Paesaggistiche degli Enti Locali) interface for Regione Lombardia. The user is logged in as 'Test Poste41' with the role of 'Operatore' and the entity type 'Amministrazione provinciale'. The interface includes a navigation bar with filters for 'Idoneità' (set to 'Tutti'), 'Tipo Ente' (set to 'Amministrazione provinciale'), and 'Ente' (set to 'Tutti'). There are also links for 'Autorizzazioni', 'Commissioni', and 'AVVISI'. The main content area features six cards, each with a 'Vai' button. The card titled 'RICERCA COMMISSIONE PAESAGGIO' is highlighted with a red border and a hand cursor pointing to its 'Vai' button. The other cards are: 'NUOVA AUTORIZZAZIONE', 'RICERCA AUTORIZZAZIONI', 'VISUALIZZA MAPPA', 'NUOVA COMMISSIONE PAESAGGIO', and 'SCARICA AUTORIZZAZIONI REPORT'.

Scegliere
«RICERCA
COMMISSIONE
PAESAGGIO

4. Commissione per il Paesaggio (Ricerca)

Autorizzazioni ▾ Commissioni ▾



/ Interfaccia Operatore / Ricerca Commissione

ID Commissione	Nome Commissione	Tipo di Commissione Paesaggio		Esercizio funzione paesaggistica delegato						
		Tutti ▾		Tutti ▾						
Protocollo	Data protocollo da gg/mm/aaaa	Data protocollo a gg/mm/aaaa	Stato della Commissione							
			<input type="checkbox"/> Bozza <input type="checkbox"/> Attiva <input type="checkbox"/> Sospesa <input type="checkbox"/> Scaduta <input type="checkbox"/> Cessata <input type="checkbox"/> Annullata							
Data fine validità da gg/mm/aaaa		Data fine validità a gg/mm/aaaa								
Data sospensione da gg/mm/aaaa		Data sospensione a gg/mm/aaaa		Data disattivazione da gg/mm/aaaa	Data disattivazione a gg/mm/aaaa					
<input type="button" value="Annulla"/> <input type="button" value="Cerca"/>										
▲ Tipo Ente	▲ Ente titolare	▲ Idoneo	▲ Id commissione	▲ Tipo commissione	▲ Nome Commissione	▲ Delega	▲ Stato	▲ Data fine validità	▲ Data	Azioni
								Protocollo	protocollo	

4. Commissione per il Paesaggio (Ricerca)

Autorizzazioni ▾ Commissioni ▾



/ Interfaccia Operatore / Ricerca Commissione

ID Commissione	Nome Commissione	Tipo di Commissione Paesaggio	Esercizio funzione paesaggistica delegato
		Tutti ▾	Tutti ▾
Protocollo	Data protocollo da gg/mm/aaaa	Data protocollo a gg/mm/aaaa	Stato della Commissione
			<input type="checkbox"/> Bozza <input type="checkbox"/> Attiva <input type="checkbox"/> Sospesa <input type="checkbox"/> Scaduta <input type="checkbox"/> Cessata <input type="checkbox"/> Annullata
Data fine validità da gg/mm/aaaa	Data fine validità a gg/mm/aaaa		
Data sospensione da gg/mm/aaaa	Data sospensione a gg/mm/aaaa	Data disattivazione da gg/mm/aaaa	Data disattivazione a gg/mm/aaaa

[Annulla](#) [Cerca](#)

▲ Tipo Ente	▲ Ente titolare	▲ Idoneo	▲ Id commissione	▲ Tipo commissione	▲ Nome Commissione	▲ Delega	▲ Stato	▲ Data fine validità	▲ Protocollo	▲ Data protocollo	Azioni
Amministrazione provinciale	BRESCIA	Si	1078	Autonoma	Provincia BRESCIA	No	Attiva	2026-12-31	Z1.2021.0000413	14/04/2021	Azioni multiple ▾
Amministrazione provinciale	BRESCIA	Si	90	Autonoma	Provincia BRESCIA	No	Scaduta	2020-12-31			Azioni multiple ▾

4. Commissione per il Paesaggio (Ricerca)

Autorizzazioni ▾ Commissioni ▾



/ Interfaccia Operatore / Ricerca Commissione

ID Commissione	Nome Commissione	Tipo di Commissione Paesaggio	Esercizio funzione paesaggistica delegato
		Tutti ▾	Tutti ▾
Protocollo	Data protocollo da gg/mm/aaaa	Data protocollo a gg/mm/aaaa	Stato della Commissione
			<input type="checkbox"/> Bozza <input type="checkbox"/> Attiva <input type="checkbox"/> Sospesa <input type="checkbox"/> Scaduta <input type="checkbox"/> Cessata <input type="checkbox"/> Annullata
Data fine validità da gg/mm/aaaa	Data fine validità a gg/mm/aaaa		
Data sospensione da gg/mm/aaaa	Data sospensione a gg/mm/aaaa	Data disattivazione da gg/mm/aaaa	Data disattivazione a gg/mm/aaaa

[Annulla](#) [Cerca](#)

▲ Tipo Ente	▲ Ente titolare	▲ Idoneo	▲ Id commissione	▲ Tipo commissione	▲ Nome Commissione	▲ Delega	▲ Stato	▲ Data fine validità	▲ Protocollo	▲ Data protocollo	Azioni
Amministrazione provinciale	BRESCIA	Si	1078	Autonoma	Provincia BRESCIA	No	Attiva	2026-12-31	Z1.2021.0000413	14/04/2021	Azioni multiple
Amministrazione provinciale	BRESCIA	Si	90	Autonoma	Provincia BRESCIA	No	Scaduta	2020-12-31			Azioni multiple

4. Commissione per il Paesaggio (Ricerca)

Autorizzazioni ▾ Commissioni ▾



/ Interfaccia Operatore / Ricerca Commissione

ID Commissione	Nome Commissione	Tipo di Commissione Paesaggio	Esercizio funzione paesaggistica delegato
		Tutti ▾	Tutti ▾
Protocollo	Data protocollo da gg/mm/aaaa	Data protocollo a gg/mm/aaaa	Stato della Commissione
			<input type="checkbox"/> Bozza <input type="checkbox"/> Attiva <input type="checkbox"/> Sospesa <input type="checkbox"/> Scaduta <input type="checkbox"/> Cessata <input type="checkbox"/> Annullata
Data fine validità da gg/mm/aaaa	Data fine validità a gg/mm/aaaa		
Data sospensione da gg/mm/aaaa	Data sospensione a gg/mm/aaaa	Data disattivazione da gg/mm/aaaa	Data disattivazione a gg/mm/aaaa

Prendi in carico

Apri

Annu

Scarica documenti

Scarica check list

Esci senza azione

▲ Tipo Ente	▲ Ente titolare	▲ Idoneo	▲ Id commissione	▲ Tipo commissione	▲ Nome Commissione	▲ Delega	▲ Stato	▲ Data fine validità	▲ Protoc
Amministrazione provinciale	BRESCIA	Si	1078	Autonoma	Provincia BRESCIA	No	Attiva	2026-12-31	Z1.2021.00
Amministrazione provinciale	BRESCIA	Si	90	Autonoma	Provincia BRESCIA	No	Scaduta	2020-12-31	



A multiple

4. Commissione per il Paesaggio (Ricerca)

Autorizzazioni ▾ Commissioni ▾



/ Interfaccia Operatore / Ricerca Commissione

Form fields for Commission search:

- ID Commissione
- Nome Commissione
- Tipo di Commissione Paesaggio: Tutti
- Esercizio funzione paesaggistica delegato: Tutti
- Protocollo
- Data protocollo da: gg/mm/aaaa
- Data protocollo a: gg/mm/aaaa
- Stato della Commissione: Bozza Attiva Sospesa Scaduta Cessata Annullata
- Data fine validità da: gg/mm/aaaa
- Data fine validità a: gg/mm/aaaa
- Data sospensione da: gg/mm/aaaa
- Data sospensione a: gg/mm/aaaa
- Data disattivazione da: gg/mm/aaaa
- Data disattivazione a: gg/mm/aaaa

Actions menu:

- Prendi in carico
- Apri
- Annu
- Scarica documenti
- Scarica check list
- Esci senza azione

Commissione	Delega	Stato	Data fine validità	Protoc
	No	Attiva	2026-12-31	Z1.2021.00
	No	Scaduta	2020-12-31	

Hand icon pointing to 'multiple' button.

Per ciascuna Commissione sono disponibili alcune azioni: download dei documenti, download check list, visualizzazione dati, modifica e sostituzione, cessazione, presa in carico.

4. Commissione per il Paesaggio (Ricerca)

Autorizzazioni ▾ Commissioni ▾



/ Interfaccia Operatore / Ricerca Commissione

ID Commissione _____ Nome Commissione _____

Tipo di Commissione Paesaggio: Tutti ▾ Esercizio funzione paesaggistica delegato: Tutti ▾

Protocollo _____ Data protocollo da: gg/mm/aaaa Data protocollo a: gg/mm/aaaa Stato della Commissione: Bozza Attiva Sospesa Scaduta Cessata Annullata

Data fine validità da: gg/mm/aaaa Data fine validità a: gg/mm/aaaa

Data sospensione da: gg/mm/aaaa Data sospensione a: gg/mm/aaaa Data disattivazione da: gg/mm/aaaa Data disattivazione a: gg/mm/aaaa

Prendi in carico Apri Annu... Scarica documenti Scarica check list Esci senza azione

▲ Tipo Ente	▲ Ente titolare	▲ Idoneo	▲ Id commissione	▲ Tipo commissione	▲ Nome Commissione	▲ Delega	▲ Stato	▲ Data fine validità	▲ Protoc...	
Amministrazione provinciale	BRESCIA	Si	1078	Autonoma	Provincia BRESCIA	No	Attiva	2026-12-31	Z1.2021.00	
Amministrazione provinciale	BRESCIA	Si	90	Autonoma	Provincia BRESCIA	No	Scaduta	2020-12-31		Azioni multiple

4. Commissione per il Paesaggio (Ricerca)

Autorizzazioni ▾ Commissioni ▾



/ Interfaccia Operatore / Ricerca Commissione

ID Commissione	Nome Commissione		Tipo di Commissione Paesaggio		Esercizio funzione paesaggistica delegato	
			Tutti ▾		Tutti ▾	
Protocollo	Data protocollo da gg/mm/aaaa	Data protocollo a gg/mm/aaaa	Stato della Commissione			
			<input type="checkbox"/> Bozza <input type="checkbox"/> Attiva <input type="checkbox"/> Sospesa <input type="checkbox"/> Scaduta <input type="checkbox"/> Cessata <input type="checkbox"/> Annullata			
Data fine validità da gg/mm/aaaa	Data fine validità a gg/mm/aaaa					
Data sospensione da gg/mm/aaaa	Data sospensione a gg/mm/aaaa	Data disattivazione da gg/mm/aaaa	Data disattivazione a gg/mm/aaaa			

Apri

Modifica

Ann Cessazione manuale

Scarica documenti

Scarica check list

← Esci senza azione

Amministrazione provinciale	Delega	Stato	Data fine validità	Proto	Azioni multiple
BRESCIA	No	Attiva	2026-12-31	Z1.2021.0	
BRESCIA	No	Scaduta	2020-12-31		

Alcune azioni determinano delle modifiche: la presa in carico, ad esempio, consente, in una seconda fase, di modificare o cessare la Commissione.