


Parco Regionale delle Groane e della Brughiera Briantea



Guardie Ecologiche Volontarie
Volontari Protezione civile
Antincendio Boschivo - Unità cinofila

Il Parco regionale delle Groane e della Brughiera Briantea

è un'area naturale protetta della Lombardia istituito nel 1976, come "Parco delle Groane". Copre una superficie di 8249 ettari nell'alta pianura lombarda, nell'area metropolitana di Milano, a nord-ovest rispetto alla città. Il nome deriva dalla denominazione storica locale delle brughiere, dette appunto *groane*. Il parco ospita una ricca fauna e flora, presenta elementi d'interesse geologico e contiene numerosi siti di valore storico-artistico e di archeologia industriale.

Nel 1996 l'ex posto di guardia della Polveriera di Ceriano e Solaro è diventato il primo Centro Parco delle Groane.

All'interno del Parco si trovano 3 Siti di Interesse Comunitario (Boschi delle Groane, Pineta di Cesate e Fontana del Guercio).



*Fontana del
Guercio (27,8 ha)*



Boschi delle Groane 726 ha

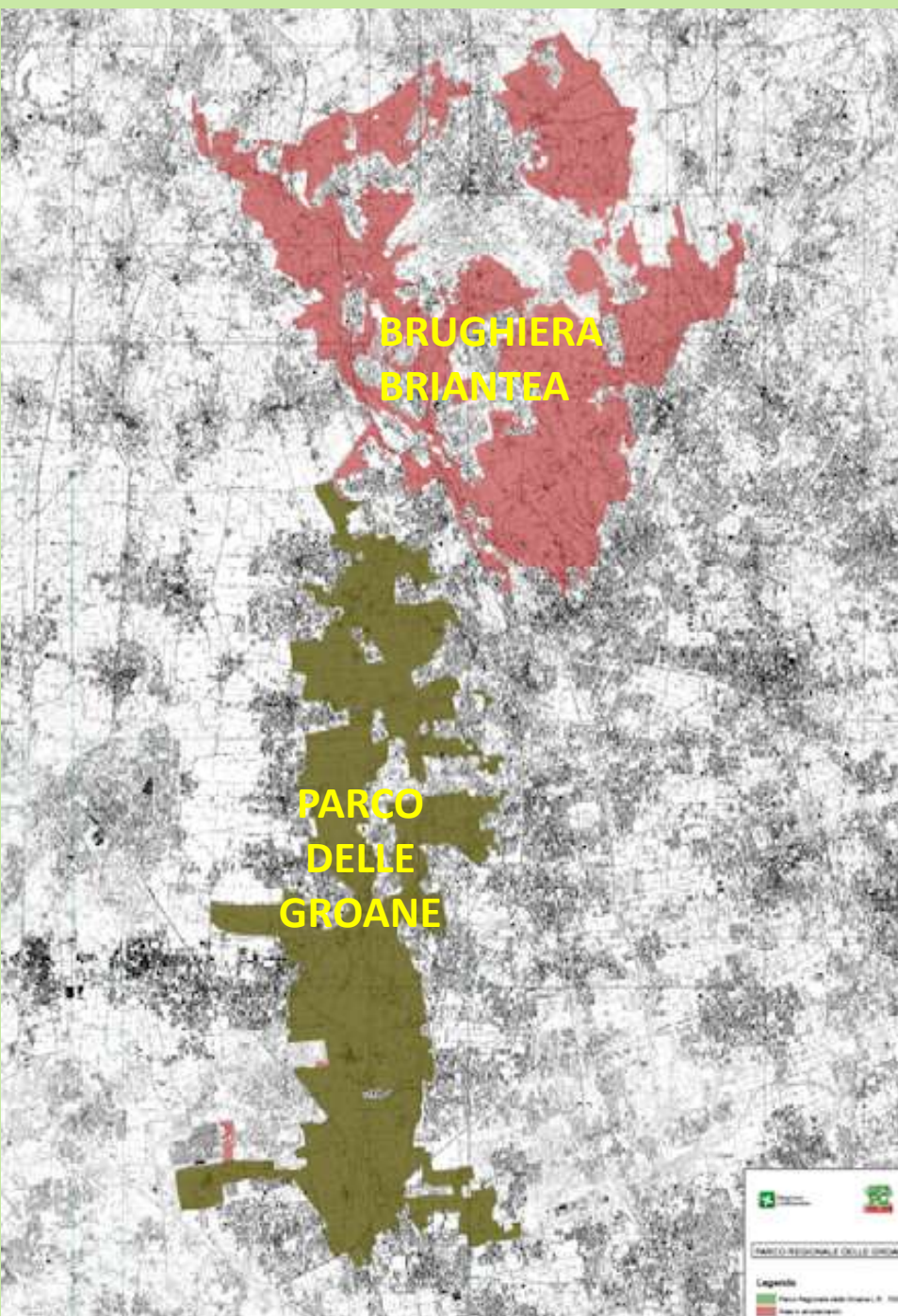


Pineta di Cesate 181 ha

Il territorio

Dal 2017 vi è stato accorpato il parco della Brughiera Briantea e la riserva naturale Fontana del Guercio.

La sua estensione passa così da circa **4000** a **8249** ha, accorpando 12 nuovi comuni per un totale di **28 Comuni** situati in 3 **Province** : **Milano, Monza Brianza e Como.**



Fra i diversi ambienti naturali del parco vi sono le zone umide

- Stagni, Laghetti e Oasi Lipu di Cesano Maderno
- Vegetazione dominante: tifa maggiore, cannuccia di palude, giunco, salice bianco e ontano nero
- Rana di Lataste, rana agile, rospo smeraldino, *rospo comune*, tritone crestato italiano, tritone punteggiato e numerose specie di libellule e di avifauna



Tifa maggiore



Rana di lataste



Rospo comune



Tritone punteggiato

Alla nascita del parco si crea un primo gruppo di volontari che si specializzano nell'intervento di antincendio boschivo. Nel 1983 viene attivato il servizio di vigilanza ecologica del Parco con un primo gruppo di GEV (guardie ecologiche volontarie) che con il passare degli anni aumenta di numero e di una maggior conoscenza del territorio, della flora e della fauna presenti.




La formazione e l'avvio di diversi progetti di monitoraggio e censimento da parte della Regione, delle associazioni ambientaliste e delle Università, ci vede coinvolti e partecipi in diversi campi a salvaguardia degli ecosistemi presenti nel parco e della sua biodiversità. Questo ci permette anche di portare queste conoscenze all'interno delle scuole e alla divulgazione alla cittadinanza in specifiche serate.



ATTRAVERSAMENTO ROSPO COMUNE (*Bufo bufo*)

nel 2009 veniamo a conoscenza della presenza di una piccola colonia di *bufo bufo* al laghetto Mirabello di Lentate. Purtroppo una parte di questi rospi deve attraversare una strada provinciale per andare a deporre le uova e pertanto iniziamo l'attività di salvataggio con l'installazione temporanea delle barriere, con la raccolta e lo spostamento di tutti gli anfibiani che troviamo contro la rete nel periodo della migrazione. Attività che continuiamo a svolgere anche se, buona parte di questi rospi e rane, ormai si sono stabilizzati nel bosco vicino al laghetto.






**SALVATAGGIO ANFIBI - SP 174 Lentate sul Seveso
LAGHETTO MIRABELLO - ANNO 2013**

Operatori: GEV Parco Groane (Ventura, Protti), Pezzotta, Scaccabarozzi, Gramegna, Borghi E., Borghi S., Codispoti, Goffredi, Mir

ORA	Volontari	METEO	Bufo bufo					Rana dalmatina			
			verso stagno		verso bosco		Morti	verso stagno	verso bosco		
			M	F	M	F					
18.00-20.30	3	sereno	5	1	0	0	0	0	0		
05/03/2013	18.30-20.30	2	sereno	0	0	0	0	0	3	0	
06/03/2013	18.30-20.30	3	pioggia	7	1	0	0	10	3	1	
07/03/2013	18.30-20.30	3	pioggia	31	4	0	0	1	3	0	
08/03/2013	18.30-20.30	4	pioggia	31	12	0	0	4	1	0	
09/03/2013	18.30-21.30	2	pioggia	19	1	0	0	0	0	0	
10/03/2013	18.30-21.30	2	sereno	17	0	0	0	0	0	0	0
11/03/2013	18.30-20.30	4	sereno	8	1	2	0	1	0	0	0
12/03/2013	18.30-20.30	2	sereno	2	1	0	0	0	1	0	0
13/03/2013	18.30-20.30	2		1	2	1	0	0	0	0	0
14/03/2013	19.00-19.30	1	vento freddo	0	0	0	0	0	0	0	0
15/03/2013	18.30-19.30	3	freddo	0	0	0	0	0	0	0	0
16/03/2013	18.30-19.45	3	freddo	0	0	0	0	0	0	0	0
17/03/2013	18.30-20.30	2	neve-freddo	0	0	0	0	0	0	0	0
18/03/2013	19.00-19.30	1	neve-freddo	0	0	0	0	0	0	0	0
19/03/2013	18.30-20.30	2		0	0	0	0	0	0	0	0
20/03/2013	18.30-20.30	2		0	1	0	0	0	0	0	0
21/03/2013	18.30-20.30	2		1	0	0	0	0	0	0	0
22/03/2013	18.30-20.30	2		0	0	1	0	0	0	0	0
23/03/2013	18.30-20.30	2	pioggia a tratti	9	2	4	1	0	0	1	0
24/03/2013	19.00-20.30	4	pioggia	0	0	9	5	9	0	1	0
25/03/2013	18.30-20.30	2	coperto freddo	0	0	4	0	6	0	0	0
26/03/2013	18.30-20.30	1	coperto freddo	0	0	0	0	0	0	0	0
27/03/2013	18.30-20.30	2		0	0	0	0	0	0	0	0
28/03/2013	18.30-20.30	2	pioggia-freddo	0	0	0	0	0	0	0	0
29/03/2013	18.30-20.30	2		0	0	0	0	0	0	0	0
TOTALI			131	26	21	6	31	11	3	1	



Un altro censimento che ci vede coinvolti dal 2017 è legato al progetto LIFE GESTIRE 2020 con l'incarico di monitorare le specie di anfibi di interesse comunitario in alcuni SIC lombardi. Nel Parco Groane da allora si svolge il censimento della rana di lataste e del tritone crestato in 15 zone umide.





Purtroppo a volte si trovano specie che sono state liberate nel Parco e che potrebbero provocare un grosso squilibrio in questi ambienti che sono molto delicati

Dal 2021 stiamo cercando di contenere l'espansione del gambero rosso in un laghetto e nelle rogge di Castellazzo che sicuramente può nuocere al mondo degli anfibi e non solo.



E' stata eseguita una procedura d'intervento legato al progetto Life ip Gestire 2020 in accordo con la Regione per la cattura e contenimento in una zona di Castellazzo di Bollate.



Dr. PhD. Vincenzo Ferri

**LE TESTUGGINI PALUSTRI ALLOCTONE:
METODOLOGIA DI MONITORAGGIO E CONTEGGIO**

Progetto LIFE14 IPE IT 018GESTIRE2020 - Nature Integrated Management to 2020 con il contributo dello strumento finanziario LIFE+ della Commissione Europea



Nel 2022, dopo un corso di formazione con il Dott. Ferri abbiamo iniziato la raccolta e la cattura delle trachemys ed il rilascio di 46 esemplari a Vertemate.



**Grazie a tutti
per l'attenzione**





I CONTATTI del Parco:



[facebook.com/parcogroane](https://www.facebook.com/parcogroane)



[@parcogroane](https://twitter.com/parcogroane)



[@parcogroane](https://www.instagram.com/parcogroane)



t.me/parcogroane



Parco delle Groane e della Brughiera Briantea



educazioneambientale@parcogroane.it



0296981448

Portale cartografico Parco:
<http://www.parcogroane.it/webgis-parco-delle-groane-tutte-le-info/>

<https://parcogroane.webeasygis.it/?app=groane&guest>