

RELAZIONE SULLO STATO DI ATTUAZIONE DEL PIANO DI GESTIONE DEL RISCHIO DI ALLUVIONI (PGRA) IN REGIONE LOMBARDIA AL TERMINE DEL QUARTO ANNO DEL II CICLO DI PIANIFICAZIONE (2022-2027) – ANNO DI RIFERIMENTO 2025

La presente relazione espone lo stato di attuazione, nel 2025 in Regione Lombardia, del Piano di Gestione del Rischio di Alluvioni (PGRA), predisposto in attuazione della Direttiva 2007/60/CE e del D.Lgs. 49/2010. Ci si riferisce alla I revisione del PGRA, adottata dalla Conferenza Istituzionale Permanente dell'Autorità di bacino distrettuale del Fiume Po con Deliberazione n. 5 del 20 dicembre 2021 e approvata con DPCM 1 dicembre 2022 e alla cui elaborazione Regione Lombardia ha contribuito fornendo il contributo approvato con d.g.r. 5715 del 15 dicembre 2021.

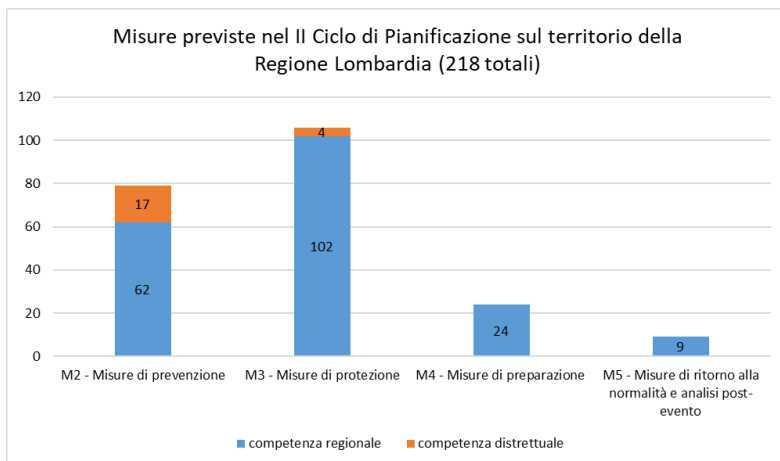
Contenuti del Piano

Si ricorda che la prima revisione del PGRA include:

- **le mappe delle aree potenzialmente interessate da alluvioni**, suddivise in base alla frequenza e pericolosità (frequente/alta, poco frequente/media, rara/bassa) e al rischio (da R4 a R1) e articolate negli ambiti territoriali RP (Reticolo Principale), RSCM (Reticolo Secondario Collinare e Montano), RSP (Reticolo Secondario di Pianura) e ACL (Aree Costiere lacuali). Le mappe vigenti sono disponibili sul Geoportale della Lombardia – Servizio di mappa [Direttiva alluvioni 2007/60/CE – PGRA vigente](#) oltre che sul sito istituzionale dell'Autorità di bacino distrettuale del Fiume Po¹;
- **l'individuazione di 31 Aree a Potenziale Rischio Significativo APSFR** (8 di importanza distrettuale e 23 di importanza regionale), il cui elenco è riportato nell'Allegato 1;
- **218 misure** per il territorio lombardo, suddivise in 4 macrocategorie, finalizzate a: non incrementare ulteriormente il rischio (misure di prevenzione M2), ridurlo laddove è già presente (misure di protezione M3), gestirlo in caso di evento (misure di preparazione M4) e superarlo a seguito di eventi (misure di ricostruzione e valutazione post evento M5). Regione Lombardia è Autorità responsabile per il monitoraggio dell'avanzamento di 197 misure. Per tale attività acquisisce informazioni dai diversi Enti deputati all'attuazione, tra cui la Regione stessa (DG Territorio e sistemi verdi per le categorie di misure M2 e M3 e Sicurezza e Protezione civile per le categorie di misure M4 e M5), AIPO, i Consorzi di Bonifica e irrigazione, i proprietari e gestori di infrastrutture, le Province, i Comuni. L'Autorità di Bacino è Autorità responsabile per il monitoraggio di 21² misure.

¹ Le mappe della pericolosità e del rischio vengono aggiornate, oltre che nell'ambito dei riesami e aggiornamenti ciclici generali (ogni 6 anni) previsti dalla Direttiva 2007/60/CE e dal D. Lgs. 49/2019 (rispettivamente agli articoli 14 e 12) anche attraverso procedure infrassestennali, a scala locale su proposta di Comuni (attraverso la componente geologica dei PGT), a scala di sottobacino o d'asta su proposta di Regione o dell'Autorità di bacino distrettuale del Fiume Po, conseguenti alla realizzazione e al collaudo di interventi per la mitigazione del rischio, al verificarsi di nuovi eventi di dissesto idrogeologico o ad approfondimenti del quadro conoscitivo;

² La misura T1026_ITBBD_FRMP2021A_004 di competenza distrettuale, inclusa nel contributo al piano approvato con d.g.r. 5715 del 15 dicembre 2021 è stata successivamente rimossa da Adb Po e non compare nel piano approvato con DPCM 1 dicembre 2022.



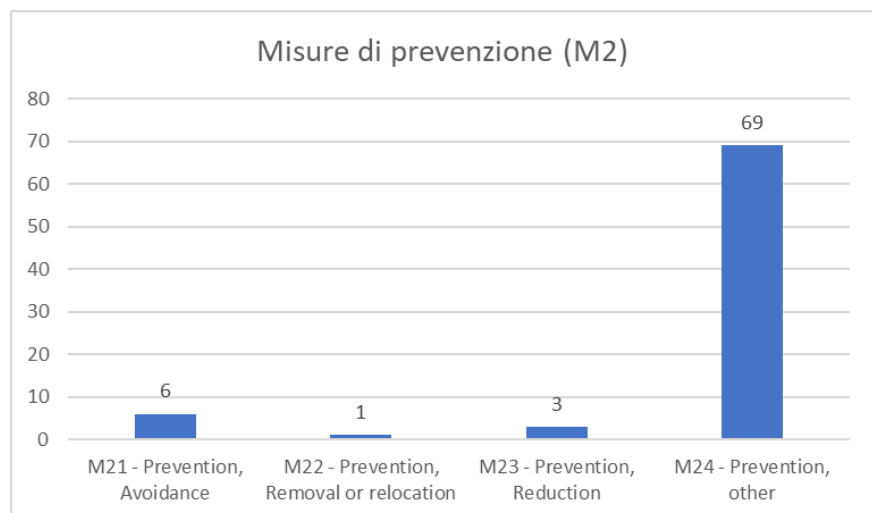
La suddivisione delle 218 misure complessive per tipologia è riportata nel grafico a fianco.

Relativamente alla territorializzazione delle 218 misure complessive: **59 sono misure generali**, applicate al bacino idrografico del Po (3), al bacino idrografico del Fissero-Tartaro-Canalbiano (3), al territorio regionale (44) o a parti estese di esso (4 sui Territori di

pianura di competenza dei Consorzi di bonifica e irrigazione, 1 sui sottobacini idrografici oggetto di studi a seguito di eventi alluvionali, 3 sull'insieme delle APSFR distrettuali e regionali, 1 sulla parte montana della Regione Lombardia). Le restanti **147 misure**, di cui 131 di impostazione regionale e 16 di impostazione ADBPO, **sono da applicare sulle APSFR e 16 misure sono da applicare su aste di corsi d'acqua.**

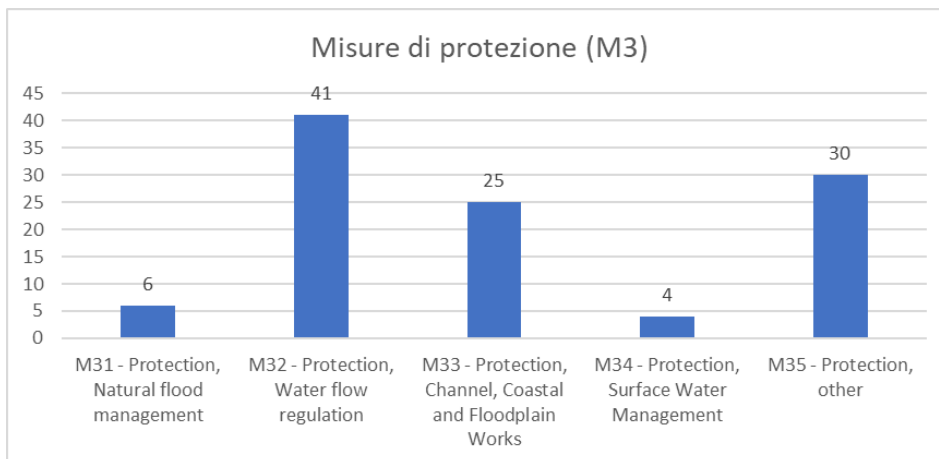
Misure di prevenzione

Le misure di prevenzione (Misure M2) sono finalizzate alla riduzione del danno atteso in caso di evento alluvionale attraverso il divieto di localizzazione di nuovi elementi in aree inondabili, la riduzione degli elementi a rischio presenti, la riduzione del valore e/o della vulnerabilità degli elementi esposti; tra le misure di prevenzione rientrano, inoltre, quelle finalizzate al miglioramento delle conoscenze che includono studi, modellazioni e progettazioni. Quest'ultima categoria include il numero maggiore di misure, in quanto comprende anche la fase di progettazione degli interventi di difesa del suolo o degli interventi integrati, rientranti nella categoria delle misure di protezione M3.



Quest'ultima categoria include il numero maggiore di misure, in quanto comprende anche la fase di progettazione degli interventi di difesa del suolo o degli interventi integrati, rientranti nella categoria delle misure di protezione M3.

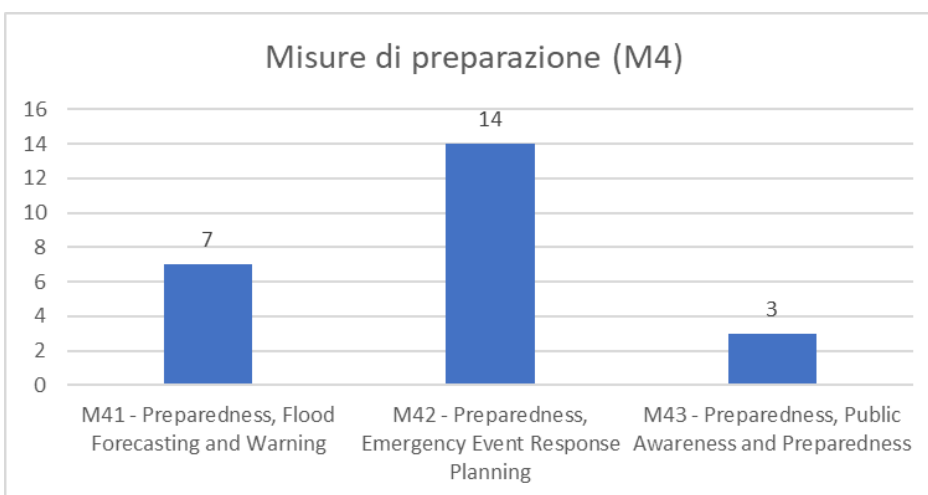
Nel II ciclo di pianificazione le **misure di prevenzione** sono complessivamente **79** suddivise come indicato nel grafico che segue. Di queste, **16 sono misure generali**, che includono: la revisione della pianificazione di bacino, la predisposizione delle varianti delle fasce fluviali con revisione dell'assetto di progetto dei corsi d'acqua principali del Distretto, l'adeguamento della normativa regionale e degli strumenti di pianificazione, le iniziative di ricognizione delle opere e occupazioni senza titolo nelle aree del demanio idrico fluviale in attuazione della l.r. 4/2016 e del D. Lgs. 152/2006, le iniziative per ridurre la vulnerabilità degli edifici esposti alle alluvioni, l'implementazione del quadro conoscitivo integrato con la Direttiva 2000/60/CE, la promozione di studi su sottobacini interessati da eventi alluvionali recenti e l'aggiornamento degli studi d'asta. **63** misure di prevenzione sono applicate alle **single APSFR**: si tratta prevalentemente di studi e progetti.



Misure di protezione

Le misure di protezione (Misure M3) sono finalizzate alla riduzione delle condizioni di pericolosità, attraverso interventi di sistemazione idraulica dei corsi d'acqua e/o gestione delle piene, di manutenzione delle opere idrauliche e/o

degli alvei. Comprendono arginature, casse di espansione, interventi di mantenimento e ripristino delle pianure alluvionali, sistemazioni idrauliche e forestali, azioni di demolizione e/o modifica delle opere esistenti. Nel II ciclo le **misure di protezione** sono complessivamente **106**, suddivise come indicato nel grafico che segue, di cui **90** sono applicate ad **APSFR** o ad **aste fluviali**. Tra le misure applicate al territorio regionale è stata prevista una misura finalizzata a monitorare e promuovere l'Attuazione del Regolamento regionale 23 novembre 2017, n. 7 "Regolamento recante criteri e metodi per il rispetto del principio dell'invarianza idraulica e idrologica.



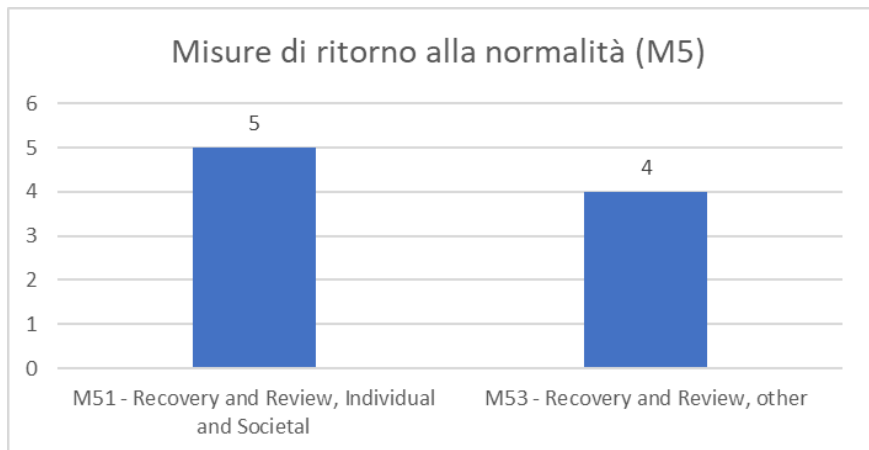
Misure di preparazione

Le misure di preparazione (M4) coinvolgono il sistema di protezione civile attraverso: il potenziamento delle capacità di previsione e monitoraggio delle alluvioni, una maggiore collaborazione tra i soggetti responsabili del soccorso alle

popolazioni e del governo delle piene, il miglioramento dell'efficacia della pianificazione di emergenza a tutte le scale territoriali, l'aumento della resilienza delle comunità, adottando una strategia di comunicazione del rischio alla cittadinanza, da sviluppare sia attraverso il coinvolgimento e la formazione del volontariato, sia attraverso la promozione delle norme di autoprotezione. Nel II ciclo, le **misure di preparazione** sono complessivamente **24**, suddivise come indicato nel grafico che segue. Tra le misure di preparazione per il II ciclo, ve ne sono di importanti dedicate all'affinamento delle attività di previsione (implementazione dei modelli di previsione meteo-idrologico-idraulica, aggiornamento delle scale di deflusso di piena sulle principali sezioni idrografiche, iniziative per l'integrazione delle reti di monitoraggio) e al potenziamento dei sistemi di allertamento, per tener conto degli effetti dei cambiamenti climatici sul verificarsi delle alluvioni.

Misure di ritorno alla normalità

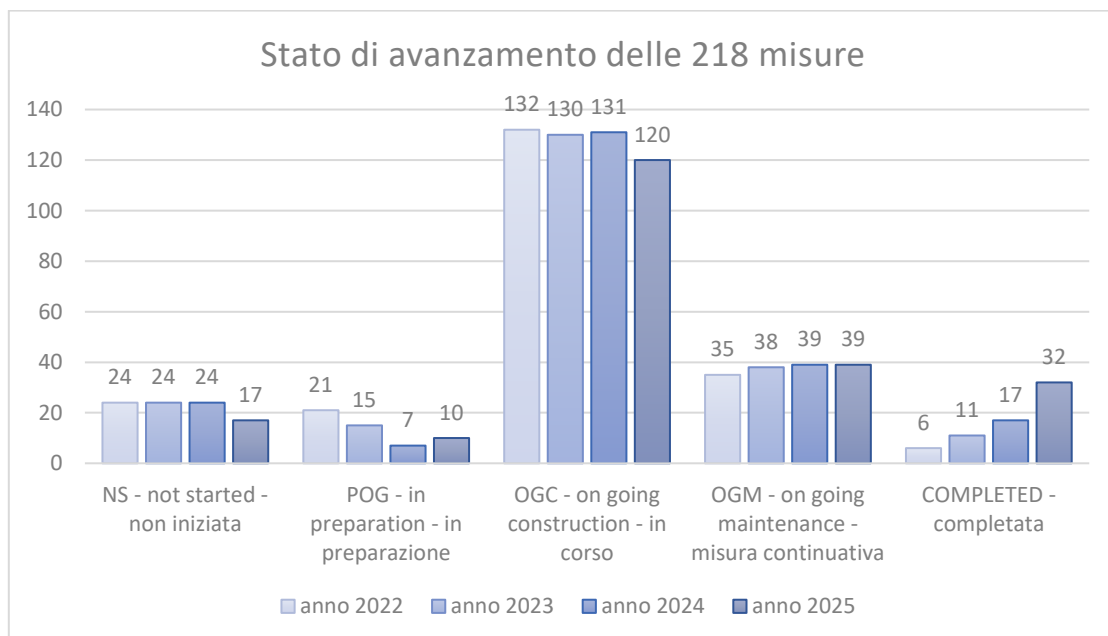
Il Piano prevede, infine, misure di ritorno alla normalità individuale e sociale e di analisi post-evento (M5), al fine di rivalutare la validità e l'efficacia delle misure messe in atto per la gestione del rischio stesso, innescando un circolo virtuoso.



Nel II ciclo le **misure di ricostruzione e valutazione post evento** sono complessivamente **9**, suddivise come indicato nel grafico che segue, e includono misure relative alle attività di richiesta dello stato di emergenza nazionale o di riconoscimento degli eventi di livello sovracomunale e della conseguente redazione del piano degli interventi. Inoltre, prevedono l'implementazione di procedure interne, finalizzate al rilievo delle aree allagate a seguito di eventi alluvionali, anche attraverso il miglioramento dei sistemi informativi.

Avanzamento dell'attuazione delle misure al termine del quarto anno del II ciclo di pianificazione

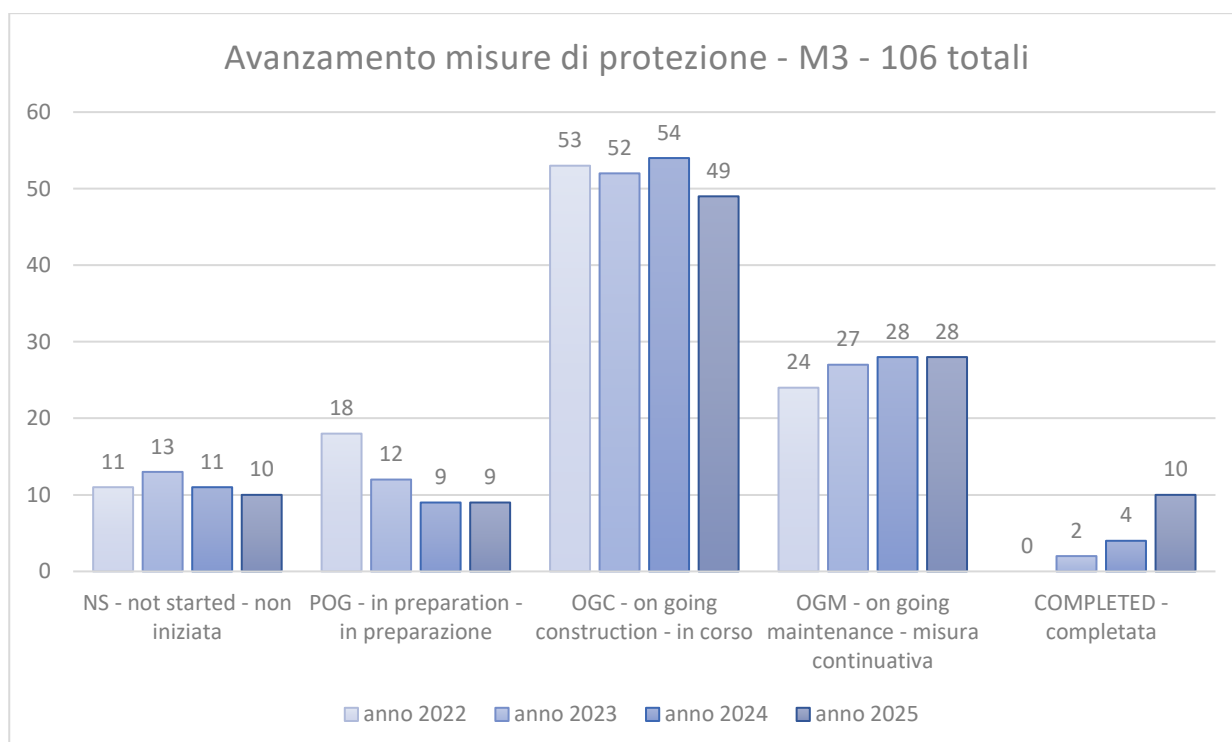
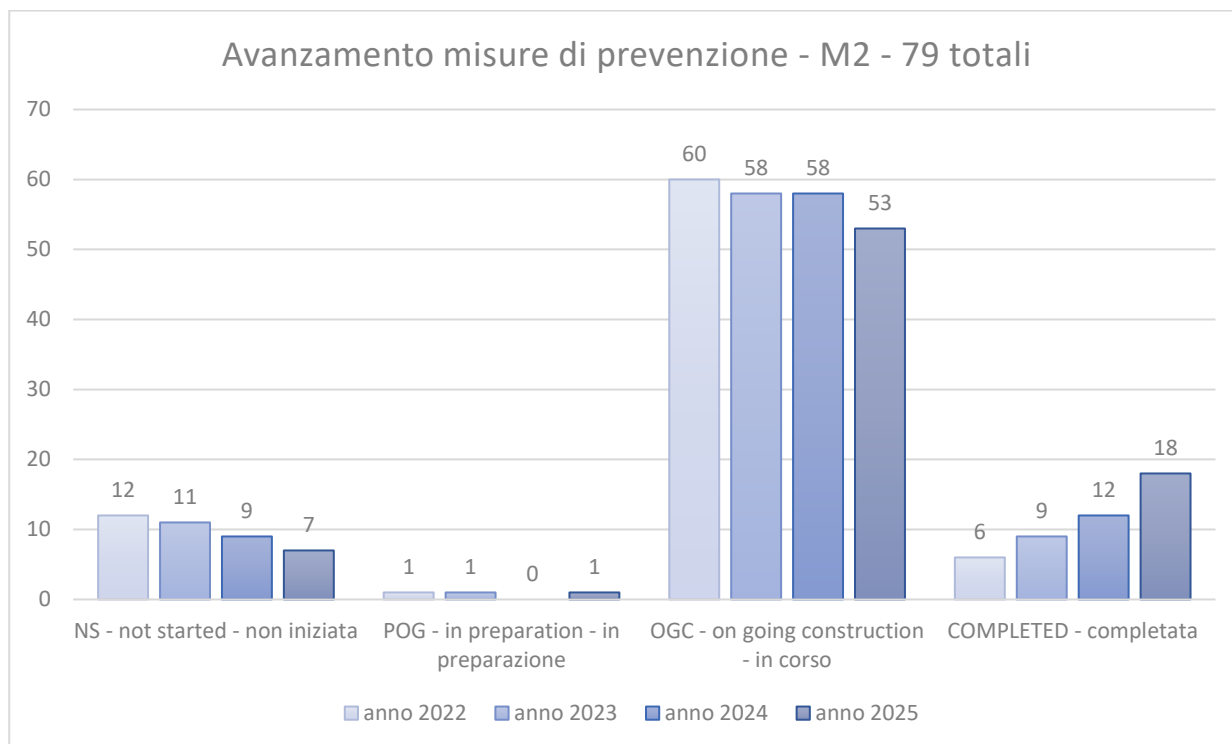
Delle 218 misure complessive, 159 (pari al 72,9 %) sono in corso (misure OCG, OGM)³; 10 (pari al 4,6%) sono in preparazione (misure POG)⁴, 32 (pari al 14,7%) sono completate (misure COMPLETED) e 17 (pari al 7,8 %) non sono state ancora avviate (misure NS – NOT STARTED). Di seguito si riporta un quadro complessivo di avanzamento articolato per anno e per categoria di misura.



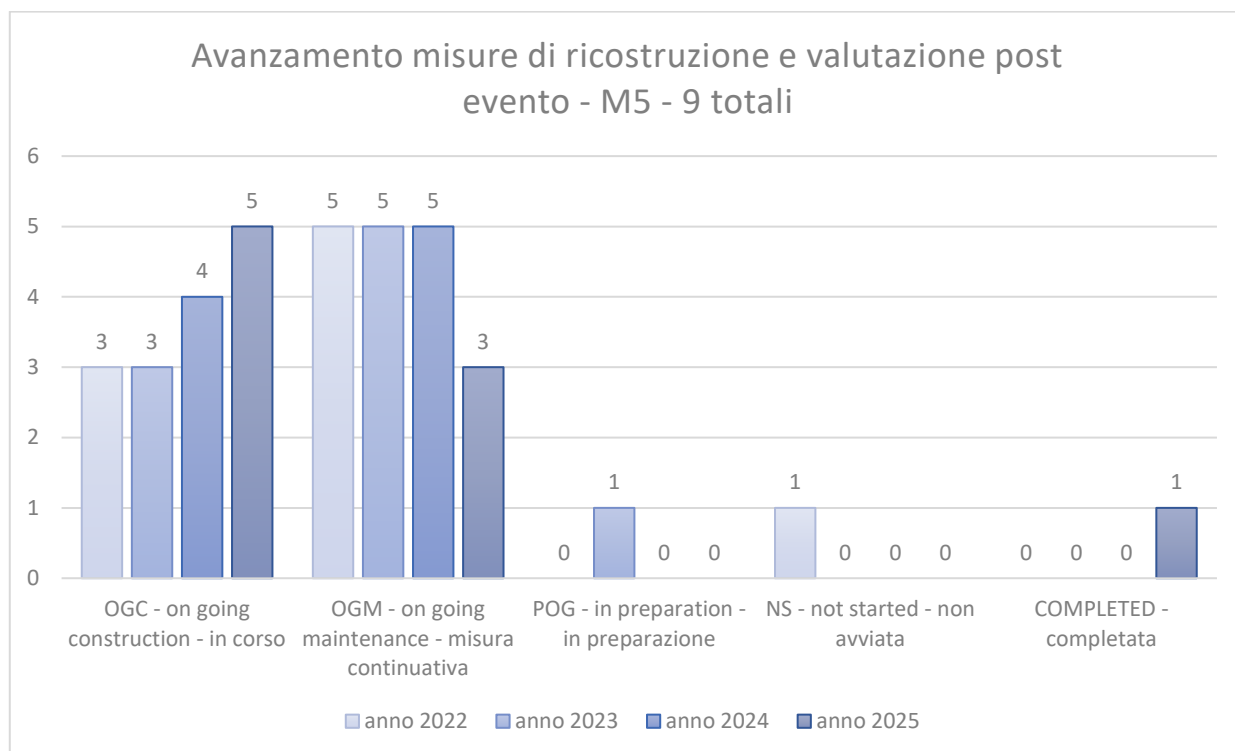
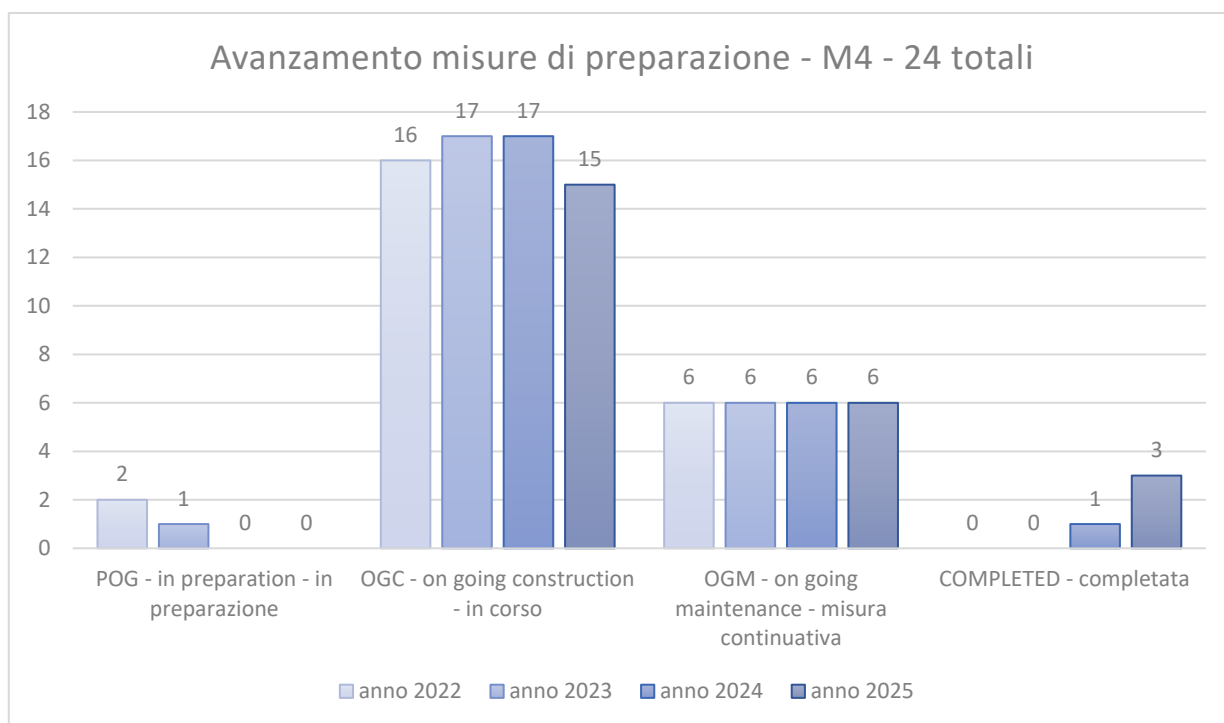
³ Tra le misure "in corso" si distinguono quelle continuative (OGM – 39 pari al 17,8%) e quelle non continuative (OGC – 120 pari al 55,0%)

⁴ Le misure POG sono quelle in procinto di essere avviate, programmate (es. interventi di difesa del suolo finanziati per la realizzazione ma che attendono il completamento della progettazione)

Nei grafici che seguono, si fornisce il dettaglio dello stato di avanzamento per categoria di misura sempre effettuando un raffronto con l'avanzamento dell'anno precedente.



*Tra il 2022 e il 2023 2 misure sono tornate allo stato NS dal precedente stato POG in quanto per le medesime non è stato erogato il finanziamento previsto.



Si fornisce, nel seguito, una sintesi delle azioni avviate nel 2025 o dei principali risultati conseguiti nell'ambito delle misure di prevenzione (M2) e protezione (M3) sulle Aree a Potenziale Rischio Significativo, nonché, a seguire, delle misure di carattere generale.

APSEFR DISTRETTUALI

APSEFR NORD MILANO (include le aste dei corsi d'acqua compresi tra Olona e Lambro)

Sono in corso i lavori di manutenzione ordinaria, straordinaria e gestione delle opere idrauliche in funzione nel Nodo idraulico di Milano finanziati con d.g.r. 2477 del 3 giugno

2024 (copertura dei costi per il triennio 2024-2026 per complessivi Euro 3.599.958,4) relativi alle seguenti opere: deviatore Olona – diga di Malnate (ponte Gurone) – vasca di laminazione dell'Olona a Varese, loc. Molinazzo – vasca di laminazione del Guisa a Cesate – area di laminazione del Bozzente a Nerviano, "vasca di laminazione a Carugo, loc. Sant'Ambrogio", vasca di laminazione del Guisa a Garbagnate e Bollate, area di laminazione del fontanile di Tradate a Gorla Minore, località Sciaccona e area di laminazione delle Trobbie a Inzago, "Cavo Diotti - lago di Pusiano" e "area di esondazione del Lambro a Inverigo".

Olona

A maggio 2025 è stata inaugurata l'area di laminazione del fiume Olona a San Vittore Olona, Legnano, Canegrate e Parabiago (Lotto I) che ora è in funzione. Le opere compensative (golene 1, 2, 3 e 4) sono in fase avanzata di realizzazione.

Sono inoltre stati affidati i lavori per la realizzazione delle opere di completamento e riqualificazione ambientale delle aree di laminazione sul f. Olona in Comune di San Vittore Olona, Parabiago e Canegrate finanziate con d.g.r. 6273/2022 (complessivi euro 1.700.000).

Sono stati affidati i lavori per la realizzazione dell'intervento finanziato con d.g.r. 6273/2022 di realizzazione della parte idraulica dell'Isolino di Parabiago e delle rampe dei pesci 1, 2 e 4.

Per l'intervento finanziato con d.g.r. 6273/2022 (Euro 2.500.000) per la risoluzione delle problematiche idrauliche del sottopasso di Conca Fallata, snodo idraulico tra Olona e Lambro meridionale è disponibile il progetto esecutivo.

Relativamente all'intervento di "Riqualificazione fluviale e riduzione del rischio idraulico del fiume Olona in Comune di Pero", finanziato sul Piano MASE 2024 l'intervento (Euro 18.000.000), nel febbraio del 2025 il Comune di Pero è stato individuato come Ente Attuatore dell'intervento ed ha affidato l'incarico di progettazione.

Nel 2025 sono state finanziate con d.g.r. 5311/2025 Opere di mitigazione del rischio idraulico del fiume Olona in Comune di Induno Olona e limitrofi per Euro 500.000.

Bozzente

È stato aggiornato ai sensi del D.Lgs. 31 marzo 2023 n. 36 il PFTE dell'area di esondazione controllata del Torrente Bozzente in corrispondenza della Frazione Biringhello di Rho. Il progetto, che rientra tra le opere per cui è prevista la verifica di assoggettabilità a VIA in quanto afferente alla definizione di cui al punto 7 lett. O dell'allegato IV alla parte II del d.lgs. 152/2006 "Opere di canalizzazione e di regolazione dei corsi d'acqua" viene sottoposto volontariamente a VIA. Il progetto è stato presentato alla Commissione VIA in data 6/10/2025. Il termine per l'espressione del giudizio di compatibilità ambientale è fissato al 29 novembre 2025. Le risorse per la realizzazione sono già disponibili in quanto l'opera è già stata finanziata con il Piano MASE 2022 (8.852.000 euro).

Lambro settentrionale

Nel 2025:

- i lavori per la realizzazione della vasca di laminazione della Bevera di Molteno nella miniera di Brenno in Comune di Costa Masnaga si sono conclusi. La gestione della vasca è in capo al Parco della Valle del Lambro;

- relativamente alla progettazione degli "Interventi per la mitigazione del rischio idraulico sul Fiume Lambro nel tratto da Monza a Milano", che includono l'area di esondazione

controllata delle piene nell'area interna al Parco di Monza, l'area di laminazione della Cascinazza e il recupero di aree golenali per complessivi Euro 1.422.375 Euro finanziati con il fondo progettazione Casa Italia, è stata espletata la gara per la progettazione;

- è stata finanziata con fondi del Fondo progettazione MASE 2025 la progettazione degli interventi di sistemazione e ripristini arginature ed eliminazione traverse sul f. Lambro in comune di Monza per Euro 704,531.08;

- relativamente all'intervento finanziato con d.g.r. 2838/2024 (Euro 688.000) quale intervento emblematico di rinaturazione del Fiume Lambro "Wild Lambro (Lambro Selvaggio)" da realizzare nel tratto da Milano a Melegnano nell'ambito del Progetto Life IP ClimaxPo - CLIMate Adaptation for the PO river basin district, nell'area interessata è stato rinvenuto un sito orfano (D.M. 269/2020) cioè un sito da bonificare in cui non è stato avviato o concluso il procedimento di bonifica (art. 242-244, D. Lgs. 152/2006) per assenza o inadempienza del responsabile. Si sta pertanto cercando un'area alternativa;

- sono stati consegnati i lavori relativi all'intervento di riqualificazione fluviale finanziato con d.g.r. 3671/2020 (Euro 1.200.000) - "Zona 6 MONTE PARCO LAMBRO - CENTRALE IDROELETTRICA: Area compresa tra le sezioni LA81.2 e LA80.1 del Comune di Milano" che rientra in un progetto (PFTE) complessivo che include 13 interventi di riqualificazione sul fiume Lambro da Monza a San Giuliano Milanese.

Relativamente alle aree di laminazione del Rio Brovada, finalizzate ad alleggerire il tratto di confluenza in Lambro presso l'abitato di Ponte di Triuggio soggetto a frequenti esondazioni:

- per il primo lotto (Besana in Brianza) è in corso di elaborazione il progetto esecutivo. La successiva realizzazione dell'intervento è finanziata: in parte con il Piano MASE 2022 e in parte con d.g.r. 1341 del 13/11/2023 (I lotto Besana) e in parte con Piano MASE 2025 (Euro 367.314,84). L'ultima integrazione finanziaria si è resa necessaria per adeguare il progetto alle prescrizioni formulate in sede di PAUR;
- per il II lotto (Triuggio), con la d.g.r. 6273/2022, le prescrizioni formulate sul PFTE del I lotto hanno portato ad un notevole incremento dei costi. La progettazione sta proseguendo; riguardo alla realizzazione, con i fondi disponibili si individueranno le opere prioritarie.

Per l'intervento di realizzazione delle opere previste dall'assetto del Fiume Lambro in Comune di Milano (Linate - Ponte Lambro) all'altezza del Ponte di via Vittorini, finanziato con d.g.r. 1341 del 13/11/2023 (I lotto - Euro 1.500.000) le valutazioni svolte hanno portato a concordare di intervenire abbattendo la Traversa Gabazzo, non intervenendo sul ponte.

Guisa

Si sono conclusi a febbraio 2025 i lavori per la realizzazione dell'ultima vasca tra quelle previste per la mitigazione del rischio idraulico sul Torrente Guisa in Comune di Garbagnate.

Lambro meridionale

Per l'intervento di realizzazione dell'area di laminazione in sponda destra in Comune di Pieve Emanuele (Fizzonasco), finanziato con d.g.r. 3671/2020 (Euro 1.500.000) è in corso di esecuzione la gara d'appalto.

È in fase di conclusione l'attuazione il programma stralcio 2019 (fondi Autorità di Bacino distrettuale) di interventi di manutenzione integrata del corso d'acqua da attuarsi in conformità ai criteri approvati con d.g.r. 238/2018, finanziato per euro 1.000.000.

Lura

Sono in fase di ultimazione gli interventi di sistemazione idraulica dell'asta del torrente Lura, finanziati con d.g.r. 3671/2020 per euro 1.000.000.

È stato completato il progetto esecutivo del terzo lotto della vasca di Bregnano-Lomazzo, finanziata da Pedemontana per euro 10.600.499,63.

È stato proposto sul Piano MASE 2025 il finanziamento di un intervento di riduzione del rischio idraulico, laminazione delle piene e riqualificazione ambientale del T. Lura in Comune di Lainate (Euro 2.200.000).

È stato finanziato con d.g.r. 4736/2025 un Intervento di messa in sicurezza e riqualificazione ambientale torrente Lura nel centro cittadino in Comune di Lurate Caccivio (Euro 750.000)

Seveso

La realizzazione delle opere programmate da Regione Lombardia sul T. Seveso consentirà di **laminare complessivamente circa 5 Mmc** e portando il tempo di ritorno delle sue esondazioni dagli attuali 4/6 mesi a 100 anni. Attualmente, la laminazione delle piene del Seveso avviene attraverso la messa in funzione del Canale Scolmatore di Nord Ovest (CSNO), **opera storica potenziata nel 2017, con il raddoppio della sezione fino a Senago (per alimentare efficacemente la vasca di laminazione) e l'adeguamento dei sottopassi fino al Fiume Ticino.**

Gli interventi sul Torrente Seveso, procedendo da monte verso valle, prevedono nello specifico:

➤ **Realizzazione opere laminazione alto Seveso (Volume laminato 184.900 mc, Costo 15M€)**

Si tratta di aree site nei Comuni di Montano Lucino, Grandate, Luisago, Villa Guardia; di seguito, lo stato dell'arte:

- Progetto definitivo approvato in conferenza dei servizi in data 15/01/2024. È in corso la gara per l'affidamento dei lavori.

➤ **Realizzazione di 6 aree golenali (Volume laminato 508.900mc, Costo 14M€):**

Si tratta di 6 aree site nei Comuni di Vertemate con Minoprio, Carimate e Cantù; di seguito, lo stato dell'arte:

- Completate e collaudate a novembre 2023 due aree golenali, n.7 e n.8, che complessivamente garantiscono la laminazione di 110.000 mc;
- In corso i lavori per due aree golenali, n.9 n.10/11, con uno stato di avanzamento del 90%, che complessivamente garantiranno un volume di laminazione pari a 270.000mc;
- È stata approvata la perizia di variante n. 2 per l'adeguamento delle aree golenali n.4 e 5/6 in modo che siano coerenti con la progettazione delle vasche di laminazione dell'Alto Seveso. È in corso di predisposizione una perizia di variante n. 3. Si prevede la conclusione delle opere entro l'anno 2026.

➤ **Invaso e area golenale a Lentate sul Seveso (Volume laminato 850.000mc, Costo 27M€):**

- area golenale (circa 50.000mc): conclusa e operativa;

- invaso principale (circa 800.000mc): sono in corso i lavori per la realizzazione del canale di scarico e sono stati avviati gli scavi della vasca. Si prevede la conclusione delle opere principali entro il termine 2026.

➤ **Invaso di Paderno Dugnano, Varedo e Limbiate (Volume laminato 2.500.000mc, Costo 92M€):**

A seguito dell'aumento dei costi legati alla realizzazione della bonifica prima (area ex SNIA) e successivamente dell'opera è stato avviato uno studio di approfondimento per valutare soluzioni alternative.

Si segnala, infine, che l'attuale proprietà dell'area (società MG Sviluppo) ha promosso un ricorso presso il Tribunale Amministrativo Regionale della Lombardia chiedendo, in particolare, l'annullamento del decreto del soggetto attuatore del Commissario di Governo di approvazione del Piano Operativo di Bonifica (POB). Al momento è in corso una verifica richiesta dal giudice, inerente, in particolare, l'entità degli scavi previsti nel Piano Operativo di Bonifica.

➤ **Invaso di laminazione del CSNO a Senago (Volume 900.000 mc, Costo 46M€):**

Il progetto prevede la realizzazione di 3 invasi:

- Vasca 1, di 50.000 mc, pre-vasca: conclusa e operativa;
- Vasca 2, di 450.000 mc: sono concluse le operazioni di scavo e posa dei teli impermeabili con relativo strato di copertura. È in corso l'allaccio del sistema di pompaggio alla linea ENEL per lo svuotamento della vasca. La vasca risulta invasabile e operativa in caso di necessità.
- Vasca 3, di 400.000 mc: eseguita pulizia dell'area e consegnati lavori ad agosto 2025.

➤ **Area di laminazione in Comune di Milano- Parco Nord (Volume 250.000 mc, Costo 31M€):**

I lavori sono ultimati e le vasche sono in esercizio. Sono in corso le operazioni di collaudo funzionale, nonché il monitoraggio di rumori, polveri, odori.

Nel 2025, sono stati finanziati con d.g.r. 5311/2025 e 4736/2025 i seguenti interventi, a seguito degli eventi occorsi nell'anno 2025:

- Riqualificazione delle sponde del fiume Seveso per la salvaguardia area urbana in comune di Barlassina per Euro 220.000;
- Opere di difesa spondale del fiume Seveso e mitigazione di rischio esondazione nelle aree urbane limitrofe in Comune di Bovisio Masciago per Euro 630.200,00;
- Ripristino e riqualificazione spondale del fiume Seveso in Comune di Lentate sul Seveso per Euro 386.344,00;
- interventi di mitigazione del rischio esondazione del Torrente Cissara per Euro 300.000;
- Interventi di difesa del suolo per il ripristino danni e monitoraggio a seguito di evento alluvionale del 22 settembre 2025 in Comune di Cabiato (Euro 640.000);
- Ripristino consolidamento spondale e briglie stabilizzatrici sul RIM valle di Cabiato (Euro 120.000);
- Intervento di ripristino delle spalle dei ponti sul torrente Tarò in viale Francia e in Via Luigi Rho e sul rio Valle di Cabiato a seguito evento alluvionale del 22 settembre 2025 (Euro 320.000).

APSFR CITTÀ DI BRESCIA (include le aste dei corsi d'acqua Garza, Mella e Naviglio Grande Bresciano)

Garza

Sono in corso i lavori per la messa in sicurezza della stazione Casazza – Metropolitana Brescia sul Garza Nord, finanziati per Euro 1.555.000 con d.g.r. 3671/2020) e della stazione San Polo – Metropolitana di Brescia sul Garza Sud (finanziati per Euro 1.725.000 con d.g.r. 3671/2020).

Sono stati avviati i lavori relativi all'intervento di risezionamento dell'alveo del canale scolmatore Naviglio Cerca, in modo da aumentare le sue capacità di laminazione in caso di eventi intensi a protezione degli abitati di Sant'Eufemia e San Polo a monte dell'interferenza con il Garza, finanziato sul Fondo Casa Italia (Euro 1.580.000,00).

Sono concluse le opere di sistemazione idraulica del torrente Garza lungo il tronco fluviale compreso tra il Comune di Nave e il Comune di Bovezzo, finanziate con d.g.r. 5365/2021 per Euro 1.200.000.

Relativamente all'intervento di ammodernamento del sistema di automazione delle vasche di Nave (BS), Ghedi (BS) e scolmatore idraulico nella città di Brescia, facenti parte del torrente Garza finanziato ad AIPO con d.g.r. 2838/2024 (Euro 200.000), è pervenuto il progetto esecutivo, ora in fase di revisione.

Sono stati collaudati i lavori relativi alla realizzazione di un'area di laminazione locale delle piene degli affluenti diretti e indiretti del Garza a valle di Crocevia Nave (Torrente Garzetta di Costalunga) finanziati con d.g.r. 3671/2020 per Euro 2.400.000.

Mella

Sono in corso gli interventi finanziati con d.g.r. 1013 del 25/09/2023 di manutenzione diffusa dei torrenti Garza e Mella nel territorio del comune di Brescia e altri in Provincia di Brescia (300.000 Euro) nei tratti di competenza AIPO.

Riguardo all'intervento di Manutenzione straordinaria del Fiume Mella nel tratto compreso tra il ponte stradale di Via Crotte ed il ponte di Via Volturmo in Comune di Brescia (BS) finanziato con fondi del Piano MASE 2024 (Euro 550.000), è stata avviata la progettazione.

APSFR VALTELLINA - FIUME ADDA DA BORMIO AL LAGO DI COMO

Si è conclusa la procedura di variante alle fasce fluviali PAI e alle aree allagabili PGRA con l'approvazione da parte del Segretario Generale ADBPo (Decreto SG ADBPO n. 5 del 27/1/2025).

Relativamente alla progettazione di tutti gli interventi previsti sull'asta dell'Adda sopralacuale dall'assetto di progetto PAI, finanziati per il 70% dal MASE e per il 30% da Regione Lombardia (d.g.r. 1341/2023 per Euro 527.500), è completato il DOC FAP di tutte le B di progetto ed è in fase di definizione la scelta dell'intervento/degli interventi prioritari da portare sino alla progettazione esecutiva.

È in fase di completamento la progettazione esecutiva dell'intervento a protezione dell'aviosuperficie di Sondrio (Caiolo) e dell'abitato in loc. Bachet in Comune di Caiolo (Euro 1.150.000).

Sono completati i seguenti interventi: "Manutenzione diffusa Fiume Adda sopralacuale e confluenze" (1.500.000), "Manutenzione diffusa Fiume Mera sopralacuale e confluenze"

(Euro 1.200.000), Risagomatura dell'alveo del fiume Mera nel tratto tra la Diga di Villa di Chiavenna e il Confine di Stato e il consolidamento di tratti di scogliera e svaso del torrente Lovero (Euro 200.000) finanziati con d.g.r. 3671/2020.

APSEFR MANTOVA – MINCIO

AIPO, nell'ambito di una Convenzione stipulata con Università di Trento, ha completato la prima fase e avviato la seconda fase di uno studio idraulico del funzionamento in piena del tratto del Mincio a valle di Salionze, con particolare attenzione all'effetto delle condizioni di manutenzione dell'alveo sulla capacità di deflusso. Gli interventi indicati nella prima fase dello studio, finanziati per 20.000.000 Euro dal Ministero Infrastrutture nell'ambito del PNRR, sono in corso; la fine lavori è prevista entro il 2026.

Nel 2025 sono stati completati i seguenti interventi:

- interventi di manutenzione straordinaria delle apparecchiature elettromeccaniche della Diga di Salionze in Comune di Ponti sul Mincio (Euro 964.533,60);
- primo lotto di interventi di adeguamento dell'impianto di sollevamento di Valdaro (Nodo di Formigosa - Euro 227.997,21) finanziati con d.g.r. 1013/2023;
- ripresa delle erosioni della sponda e del paramento a fiume dell'argine maestro in destra Mincio, comprensivo di manutenzione di tratti saltuari, in comune di Bagnolo San Vito e vari (Provincia di Mantova) (finanziati con d.g.r. 1013 del 25/9/2023 per Euro 400.000);
- Lavori di manutenzione straordinaria delle sponde del Fiume Mincio in prossimità di punti di cedimento della banchina spondale in destra idraulica dal Comune di Borgo Virgilio a foce Po" (finanziati con d.g.r. 2838/2024 per Euro 400.000);

Sono in fase di ultimazione i lavori di completamento dell'automazione paratoie Vassarone (Lago superiore) (Euro 250.000).

Sono stati finanziati i seguenti interventi:

- lavori di manutenzione spondale del Canale Acque Alte (d.g.r. 4736/2025 per Euro 300.000);
- opere di manutenzione ordinaria e straordinaria del Fiume Mincio e adeguamento strutturale delle sponde e sommità arginali, da Formigosa a foce Po - I lotto (d.g.r. 5311/2025 per Euro 2.912.125,99).

APSEFR FIUME ADDA A LODI

Si sono conclusi i lavori relativi al I stralcio funzionale (Revellino) dell'intervento di realizzazione delle opere di contenimento dei livelli in sponda sinistra del Fiume Adda, a protezione dell'abitato ed è in corso di redazione il collaudo statico per la parte riferita alle opere in cemento armato. Relativamente al II stralcio (riapertura campata ponte) i lavori sono stati appaltati con consegna parziale avvenuta il 18/09/2025. Per il terzo stralcio funzionale (apertura lanca a monte nuova campata ponte) l'inizio dei lavori è vincolato dal termine delle attività relative al II.

Riguardo alle opere di messa in sicurezza dell'area canottieri con posa di panconi amovibili, finanziata con d.g.r. 6273/2022 per Euro 1.500.000,00, ad agosto 2025 sono stati aggiudicati i lavori.

VALCAMONICA - FIUME OGLIO DA SONICO AL LAGO DI ISEO

Rispetto ai 15 tratti nei quali la pianificazione di bacino prevede la realizzazione di opere di difesa (fascia B di progetto) sono in corso di realizzazione i seguenti tratti:

- Tratto 1 – Malonno – Sonico: in corrispondenza del tratto 1, l'assetto di progetto PAI prevede interventi di gestione dei sedimenti finalizzati al mantenimento della sezione di progetto dell'alveo (zona di monte), e interventi di contenimento dei livelli di carattere locale (zona di valle). Riguardo alla zona di monte (gestione dei sedimenti), sono ultimati gli interventi di ripristino dell'officiosità idraulica del fiume Oglio nei comuni di Malonno e Sonico (totali Euro 1.150.000 finanziati con d.g.r. 3671/2000). Sono in corso di progettazione gli interventi di manutenzione straordinaria sull'asta della Val Rabbia a seguito degli eventi del 27 agosto 2023 finanziati con d.g.r. 2838/2024 (Euro 300.000). Riguardo alla zona di valle, l'intervento ricade in parte nelle opere per la risoluzione dell'interferenza tra Val Rabbia e S.S. 42 in Comune di Sonico (BS), finanziate da Regione Lombardia con d.g.r. 7219/2022 (Euro 1.250.000) e cofinanziate da ANAS (Euro 2.500.000) per le quali è stato sottoscritto uno specifico accordo. Di tali opere è disponibile il PE, messo a punto da ANAS, che si occuperà anche della realizzazione dell'intervento. Per il restante tratto di valle della fascia B di progetto è disponibile un PFTS sviluppato dalla Comunità Montana Valcamonica
- Tratto 4 - Capo di Ponte: l'intervento, finanziato con fondi del Piano MITE 2021 (Euro 3.800.000) è in fase di progettazione. La prima progettazione, per Tr 200 anni, è stata rigettata dalla Soprintendenza Archeologica, Belle Arti e Paesaggio a causa dell'elevata altezza dei muri spondali. L'intervento è stato riprogettato per Tr = 20 anni (d'intesa con l'Autorità di bacino distrettuale del Fiume Po) ed ha avuto una valutazione positiva da parte della Soprintendenza. La Conferenza di Servizi sul Progetto si è conclusa positivamente a ottobre 2025;
- Tratto 5: Ceto – loc. Campagnelli – Giarelli: l'intervento finanziato da Regione Lombardia con d.g.r. 3671/2020 (Euro 370.000) che realizza il tratto di monte è completato. Il Comune ha ottenuto un finanziamento dal Ministero dell'Interno per il completamento del tratto di valle;
- Tratto 8 – Breno – Loc. Onera: l'intervento di adeguamento arginale si è completato. Resta una problematica di allagamento a causa del rigurgito da un canale;
- Tratto 9 - Malegno monte centro abitato: sono ultimati gli interventi finanziati con d.g.r. 3671/2020 (Euro 365.000) e con fondi Ministero Interno (Euro 300.000), questi ultimi a fine 2025;
- Tratto 13 - Esine Toroselle: è stato sviluppato il PFTS da parte della Comunità Montana Valcamonica
- Trattati 14 e 15 Darfo Boario: per l'intervento, finanziato sul Piano MASE 2024 (Euro 3.700.000), si è chiusa positivamente a dicembre 2025 la Conferenza di Servizi;

Per i tratti 2 (Malonno - Forno Allione), 6 (Ceto, Fornaci), 7 (Niardo, Crist), Tratto 12 (Cividate Camuno, Piancogno, Esine (ove l'intervento è già stato completato ma include panconi da mettere in atto in occasione di eventi), 17 (Costa Volpino) (dx) sono previste azioni di presidio permanente e/o temporaneo durante gli eventi di piena.

Nel 2025, con d.g.r. 4736/2025, sono stati finanziati Interventi integrati di mitigazione del rischio idrogeologico e di tutela e recupero degli ecosistemi e della biodiversità nel fiume Oglio in Comune di Incudine (Euro 498.000).

FIUME PO DA TORINO AL MARE

Si è conclusa la realizzazione dei seguenti interventi:

- opere di manutenzione straordinaria della sommità degli argini maestri di Po nel tratto di competenza AIPO PV tra Sommo e Arena Po - rio Rivalta (150.000) e interventi di consolidamento al piede dell'Argine Maestro presso il Rio Rivolta in comune di Arena Po (PV) (175.000), finanziati con d.g.r. del 1013 25/09/2023;

- adeguamento in sagoma del rilevato arginale maestro in sponda destra fiume Po in comune di Bressana Bottarone, finanziato con d.g.r. 3671/2020 (Euro 350.000);
- adeguamento dell'argine maestro in destra del Fiume Po, in prossimità della confluenza del T. Curone in comune di Corana, finanziato con fondi del Piano MATTM 2020 (Euro 2.500.000).

Riguardo agli interventi di adeguamento in quota delle arginature maestre rispetto al profilo SIMPO 82 (Direttiva Magistrato per il Po 1998), finanziati con d.g.r. 542/2018 per Euro 15.000.000, lo stato di avanzamento è il seguente: I lotto Borgoforte - Scorzarolo (Euro 1.550.000) e III lotto Motteggiana San Benedetto Po Euro 1.550.000 – conclusi; Il lotto Serravalle Ostiglia (Euro 4.750.000) – lavori in corso, IV lotto Pieve di Coirano, Carbonara Po e Sermide (Euro 7.150.000 + integrazione con d.g.r. 7219/2022 per Euro 1.500.00 e piano MASE 2024 per Euro 8.150.000) – approvato PD ad agosto 2025 aggiornato alle integrazioni richieste. È in corso la verifica di assoggettamento a procedura VIA.

È stato finanziato, con fondi del Piano MASE 2024, l'intervento di Adeguamento dell'argine maestro sponda sx Po tra loc. Paradiso (Pieve Pto Morone) e fraz. Lambrinia (Chignolo Po) (Euro 12.000.000).

È stato predisposto il Progetto Esecutivo dell'intervento finanziato con d.g.r. 3394/2024 (Euro 500.000) di Manutenzione straordinaria dell'argine maestro, in sinistra idraulica del fiume Po in Comune di Serravalle a Po.

Sono in corso i lavori relativi ai seguenti interventi: Adeguamento delle opere in carpenteria metallica delle chiaviche del PTI di Pavia (175.000), Lavori di manutenzione straordinaria alla Chiavica Morbasco in corrispondenza della confluenza del colatore Morbasco in Po in comune di Gerre De' Caprioli (CR) (150.000), finanziati con d.g.r. del 1013 25/09/2023.

FIUME SECCHIA DALLA CASSA DI ESPANSIONE ALLA CONFLUENZA IN PO

Sono ultimati i lavori per il ripristino di smottamenti e frane riguardanti tratti saltuari dell'arginatura di rigurgito del fiume Secchia lungo il tratto di competenza AIPO in provincia di Mantova finanziati con d.g.r. 1013 del 25/09/2023 (Euro 310.000).

APSEFR REGIONALI

RL05 – Valmadrera e Civate – Torrenti Rio Torto e Rio Toscio

I lavori relativi all'intervento di regimazione del tratto terminale del Torrente Toscio in Comune di Civate e Valmadrera – Lotto di valle/Confluenza Rio Torto finanziato con d.g.r. 1341/2023 per Euro 490.000), sono ultimati.

L'intervento relativo alle "Opere di regimazione idraulica e idrogeologica nel bacino del T. Toscio e affluenti, in Comune di Civate e Valmadrera" finanziato nel 2022 con d.g.r. 6273 (per Euro 525.000) è in fase di appalto.

RL06 – Brembo – da Villa d'Almè a Lenna

Per l'intervento "Opere per il ripristino di argine in sponda sinistra della confluenza dei fiumi Brembo e Adda, in Comune di Canonica d'Adda" finanziato ad AIPO per Euro 1.000.000 con d.g.r. 6273/2022, a marzo 2025 si è conclusa la CDS.

L'intervento "Ripristino e consolidamento difese spondali in destra idraulica lungo il fiume Brembo in località ponte Vecchio in comune di Zogno", finanziato con d.g.r. 471/2018 per euro 80.000 è stato completato e collaudato.

Con d.g.r. 5331/2025 è stato finanziato l'intervento di Ripristino difesa sponda destra idrografica fiume Brembo in Comune di Zogno (Euro 800.000).

RL07 (da Nembro a Villa d'Ogna) e RL08-09 (da Mozzanica a Sergnano) – Fiume Serio

Nell'ambito della Convenzione Quadro stipulata tra Regione Lombardia, ADBPO, AIPO e Parco del Serio per l'aggiornamento del quadro conoscitivo del fiume Serio ai fini di una sua gestione integrata e sostenibile, in attuazione della pianificazione di bacino distrettuale (Schema convenzione approvato con d.g.r. 6701 del 18 luglio 2022) è stato realizzato un nuovo rilievo LIDAR sull'intera asta del Fiume e sono state aggiornate le analisi idrauliche sul Fiume Serio, da Ponte Cene alla foce. Lo studio è stato consegnato formalmente a gennaio 2025. È stato stipulato con AIPO un accordo per l'estensione dello studio a monte, da Cene a Parre (finanziamento di Euro 115.000, schema accordo approvato con d.g.r. 4500 del 3/6/2025).

Per il tratto a valle di Seriate (competenza AIPO), per l'intervento "Opere di regimazione idraulica sul fiume Serio" a protezione dell'abitato di Mozzanica, finanziato con d.g.r. 6273/2022 (Euro 1.165.000) e con d.g.r. 1341 del 13/11/2023 (Euro 1.335.000), nel 2025 si è conclusa la procedura di Verifica di assoggettabilità alla VIA con decreto n. 2159 del 19/2/2025, di esclusione.

È stato proposto sul piano MASE 2025 il finanziamento della progettazione e realizzazione dell'intervento a protezione dell'abitato di Casale Cremasco - Vidolasco (Euro 2.210.000,00).

Nel 2025 sono stati inoltre finanziati, con d.g.r. 4736/2025 i seguenti due interventi:

- Intervento di consolidamento muro di sostegno in sponda destra idrografica del Fiume Serio in Comune di Parre (Euro 1.000.000) - Ente attuatore: Provincia di Bergamo
- Intervento di consolidamento sponda sinistra idrografica del Fiume Serio a monte della passerella Honegger in Comune di Pradalunga (Euro 150.000) - Ente attuatore: Comune di Pradalunga.

RL10 - Cairate, Fagnano Olona, Cassano Magnago - Torrente Tenore e Intere aste dei Torrenti Arno, Rile e Tenore

È in corso l'aggiornamento delle analisi idrauliche sull'intero sistema Arno, Rile e Tenore nell'ambito della Convenzione stipulata tra Regione Lombardia e AIPO e con la partecipazione di ADBPO (d.g.r. 1408 del 20/11/2023). Lo studio sarà completato entro il giugno 2026.

Riguardo all'intervento di realizzazione dell'area di laminazione sul Tenore in Comune di Cairate, previsto nell'assetto di progetto PAI e finalizzato a proteggere il centro abitato di Cairate esposto alle esondazioni, finanziato con fondi del Piano MASE 2024 (Euro 2.200.000), è disponibile il progetto di fattibilità tecnica ed economica.

RL11 – Oggiono, Molteno, Sirone – Torrente Gandaloglio

Le opere per la realizzazione dell'area di esondazione naturale delle piene del Torrente Gandaloglio (Ente attuatore Parco Valle del Lambro) finanziate con d.g.r. 542/2018 (Euro 7.000.000) e con d.g.r. 2838/2024 (Euro 900.000) sono in corso di realizzazione.

Per gli interventi complementari alla realizzazione dell'area di laminazione di cui sopra (sottopasso ferrovia e interferenze SNAM, opera di presa dal Gandaloglio), per i quali l'Ente attuatore è il Comune di Oggiono, è stata completata la realizzazione del sottopasso della ferrovia e la risoluzione delle interferenze con la rete SNAM. È in fase di progettazione l'opera di presa dal Gandaloglio a seguito del finanziamento con le economie dell'ADP2010 (CIC giugno 2024 – Euro1.364.308,36).

Per l'intervento di bypass Bevera – Gandaloglio, necessario per il pieno raggiungimento dell'assetto di progetto a protezione del centro storico di Molteno, finanziato con fondi del Piano MASE 2024 (Euro 830.000), è in corso la progettazione.

Riguardo alla manutenzione del corso d'acqua, sono stati erogati (d.g.r. 3671/2020 e 6273/2022) complessivi Euro 1.620.000 per la manutenzione del corso d'acqua nei Comuni di Colle Brianza, Ello e Dolzago. I lavori relativi agli interventi finanziati con d.g.r. 3671/2020 sono completati, quelli finanziati con d.g.r. 6273/2022 sono in fase di revisione della progettazione a seguito di modifica dello stato dei luoghi causato da eventi alluvionali.

RL12 – Molgora

Nel 2025 è stato proposto sul Piano MASE 2025 il finanziamento della progettazione e realizzazione della vasca di laminazione di Lomagna sul Torrente Molgoretta (Euro 18.135.149,29).

I lavori per la realizzazione della vasca di laminazione di Carnate sono ultimati il 22 agosto 2025, in linea con le previsioni.

È in corso la revisione del PFTE della vasca di laminazione di Bussero-Gorgonzola a seguito degli incontri svolti sul territorio al fine di conseguire l'accettazione dell'opera, finanziata con il fondo progettazione MASE - annualità 2021. La realizzazione della medesima è già finanziata con fondi del Piano MASE 2024 (Euro 36.500.000). Il ruolo di Ente attuatore sarà svolto dal Consorzio Est Ticino Villorosi.

Nel 2025 sono in corso i lavori relativi ai seguenti interventi:

-intervento di ripristino spondale del Torrente Molgoretta alla confluenza Torrente Molgora in Comune di Usmate Velate (finanziato con d.g.r. 1341/2023 per 250.000).

Sono in fase di progettazione i seguenti interventi:

- regimazione idraulica e riqualificazione ambientale del Torrente Molgora in Comune di Caponago e altri (MB) (finanziato con d.g.r. 6273/2022 per Euro 2.000.000, integrato con d.g.r. 58/2023 per Euro 100.000);

- regimazione idraulica e riqualificazione ambientale del Torrente Molgora in Comune di Pessano e altri (MI) (2.750.000): in corso Conferenza dei Servizi;

- messa in sicurezza strutture alveo Molgora-Comazzo (Euro 500.000 - d.g.r. 6273/2022): disponibile PD;

- riqualificazione sponde e argini in Burago Molgora (100.000 d.g.r. 112/2023): in corso Conferenza dei Servizi;

- messa in sicurezza reticolo afferente al Torrente Molgora (R. Libera e fontanili - Sic Sorgente della Muzzetta), Melzo (500.000 - d.g.r. 112/2023): rivisto progetto definitivo;

- intervento di Manutenzione straordinaria delle difese spondali dei reticoli idrici maggiore e minore in Comune di Carnate (Euro 14.000 - d.g.r. 2838/2024): disponibile progettazione.

Sono stati finanziati, con d.g.r. 4736/2025, i seguenti interventi:

- consolidamento spondale e risezionamento alveo del Torrente Molgoretta in fregio alla SP55 (Euro 740.000).

Si sono concluse a marzo 2025 le attività legate alle seguenti convenzioni con i Consorzi per la manutenzione del reticolo principale, incluso il sistema delle Trobbie e Molgora:

- convenzione RL Consorzio Muzza (d.g.r. n. XII/1981 del 04/03/2024 e successiva d.g.r. 23 settembre 2024, n. 3088) per Euro 342.000;
- convenzione RL Consorzio Est Ticino Villorosi (d.g.r. n. XII/1981 del 04/03/2024 e successiva d.g.r. 23 settembre 2024, n. 3088 per Euro 342.000.

Sono state stipulate le seguenti nuove convenzioni, valide per il triennio 2025-2027, con i Consorzi per la manutenzione del reticolo principale, incluso il sistema delle Trobbie e Molgora:

- convenzione RL Consorzio Muzza (d.g.r. n. XII/3878 del 03/02/2025) per Euro 980.000,00 (2025), 790.000,00 (2026), 600.000,00 (2027);
- convenzione RL Consorzio Est Ticino Villorosi (d.g.r. n. XII/3878 del 03/02/2025) per per Euro 980.000,00 (2025), 790.000,00 (2026), 600.000,00 (2027).

Proseguono i lavori del Tavolo istituito per il monitoraggio dell'attuazione dell'assetto di progetto del PAI definito con la variante approvata nel 2024 e delle misure specifiche per la gestione del rischio nel bacino della Molgora. Nel 2025 il tavolo si è riunito il 20/05/2025.

RL13 – Trobbie

Ad agosto 2025 è stato proposto al MASE il finanziamento della progettazione esecutiva della vasca di Bellinzago Lombardo, per Euro 481.000.

I lavori per la realizzazione della vasca di laminazione di Gessate si sono conclusi e sono stati collaudati in data 1 luglio 2025. Restano da realizzare gli interventi di completamento, finanziati con fondi MASE (Euro 750,000) che si sono resi effettivamente disponibili a ottobre 2025.

Per l'ampliamento della vasca di laminazione di Inzago per la laminazione della Trobbia di Masate e del Rio Vallone, finanziato con il Fondo progettazione di Casa Italia per Euro 496.500 si è conclusa la procedura di Verifica di esclusione dalla VIA sul PFTE con decreto dell'11 agosto 2025 di esclusione. La successiva realizzazione è già finanziata sul Fondo Casa Italia - Decreto Casa Italia Lombardia 8 novembre 2022.

A seguito degli eventi del maggio 2024, relativamente all'area di laminazione di Inzago, è stato finanziato un intervento di Ripristino funzionale mediante pulizia dell'invaso con fondi dell'Ordinanza DPC 1097 del 5/9/2024 per Euro 1.230.948,58 (CUP C88H24001380001).

Per gli interventi finanziati nel 2024 con d.g.r. 2838/2024 l'avanzamento è il seguente:

- Rifacimento attraversamento del Torrente Trobbia al di sotto del Naviglio Martesana per Euro 800.000: disponibile il PFTE sul quale si è svolta la CDS in data 9 giugno 2025;
- Manutenzione straordinaria dell'alveo del torrente Pissanegra in Comune di Cavenago (Euro 270.000): aggiornata la progettazione a settembre 2025.

Nel 2025 sono stati finanziati i seguenti interventi:

- Intervento di drenaggio delle acque meteoriche da via Della Fonda al Rio Vallone in Comune di Masate (Euro 1.720.000 con d.g.r. 4736/2025)
- Manutenzione straordinaria dell'alveo del torrente Pissanegra in Comune di Cavenago Brianza (Euro 256.000 con d.g.r. 5311/2025).

Si sono concluse a marzo 2025 le attività legate alle seguenti convenzioni con i Consorzi per la manutenzione del reticolo principale, incluso il sistema delle Trobbie e Molgora:

- convenzione RL Consorzio Muzza (d.g.r. n. XII/1981 del 04/03/2024 e successiva d.g.r. 23 settembre 2024, n. 3088) per Euro 342.000;

- convenzione RL Consorzio Est Ticino Villorosi (d.g.r. n. XII/1981 del 04/03/2024 e successiva d.g.r. 23 settembre 2024, n. 3088 per Euro 342.000.

Sono state stipulate le seguenti nuove convenzioni, valide per il triennio 2025-2027, con i Consorzi per la manutenzione del reticolo principale, incluso il sistema delle Trobbie e Molgora:

- convenzione RL Consorzio Muzza (d.g.r. n. XII/3878 del 03/02/2025) per Euro 980.000,00 (2025), 790.000,00 (2026), 600.000,00 (2027);
- convenzione RL Consorzio Est Ticino Villorosi (d.g.r. n. XII/3878 del 03/02/2025) per per Euro 980.000,00 (2025), 790.000,00 (2026), 600.000,00 (2027).

Proseguono i lavori del Tavolo istituito per il monitoraggio dell'attuazione dell'assetto di progetto del PAI definito con la variante approvata nel 2024 e delle misure specifiche per la gestione del rischio nel bacino delle Trobbie. Nel 2025 il tavolo si è riunito il 20/05/2025.

RL14 - Pavia – Fiume Ticino

Sono in corso i lavori relativi all'intervento finanziato con d.g.r. 6273/2022 per Euro 900.000 "Opere di ripristino delle sponde del F. Ticino in Borgo Basso del Comune di Pavia". È stato finanziato con d.g.r. 5311/2025 (Euro 600.000) l'"Intervento di Ripristino della difesa spondale in destra Ticino lungo via Milazzo in Comune di Pavia".

RL15 – da Laveno Mombello a Brenta – Torrente Boesio

È stato completato lo studio di sottobacino del Torrente Boesio, finalizzato all'aggiornamento del quadro delle conoscenze, all'aggiornamento della pianificazione di bacino e alla definizione degli interventi di riduzione del rischio necessari (Accordo di Collaborazione con la Comunità Montana Valli del Verbano - schema approvato con d.g.r. 6627 del 4/7/2022). Degli esiti dello studio si è tenuto conto nella Valutazione preliminare conclusasi nel 2024 e nella Revisione 2025 delle mappe delle aree allagabili del PGRA. Nello studio di sottobacino sono state individuate complessivamente opere prioritarie per un importo di Euro 5.630.000, di cui Euro 4.535.000,00 per opere lungo l'asta del Torrente Boesio, Euro 670.000,00 per il Torrente Boito ed Euro 425.000,00 per la Roggia Fassora. Tra le opere prioritarie lo studio ha confermato l'assoluta necessità della vasca di laminazione nella piana del Carreggio a monte di Cittiglio. Alla luce di ciò, il PFTE è stato rivisto e si è proceduto, nel Piano MASE 2025, a chiedere un'integrazione finanziaria di Euro 2.800.000 per coprire i costi del nuovo progetto che si somma al finanziamento già erogato con d.g.r. 3671/2020 (Euro 2.200.000) per la realizzazione dell'opera. Il procedimento presso il Tribunale delle Acque promosso da Mascioni S.p.A. contro la Comunità Montana Valli del Verbano per l'annullamento della determina di approvazione del progetto di fattibilità tecnica ed economica dell'intervento si è chiuso con la sentenza n. 229 del 22/12/2025 di improcedibilità per il difetto sopravvenuto dell'interesse a ricorrere. Sul progetto si sta svolgendo la verifica di assoggettabilità alla VIA e in quella sede si stanno svolgendo approfondimenti e adeguamenti progettuali finalizzati ad evitare o limitare gli impatti sulle proprietà private, anche legate all'uso agricolo dell'area interessata dall'opera.

RL16 - Porto Ceresio, Besano - Torrente Bolletta

Per il Progetto definitivo delle "Opere di completamento del canale scolmatore del Rio Ponticelli per la riduzione del rischio idraulico dell'abitato di Porto Ceresio" a completamento del sistema difensivo dell'area a rischio idrogeologico molto elevato individuata nel PAI, finanziato con d.g.r. 6273/2022 (Euro 1.800.000), è in corso la procedura di verifica per l'esclusione della VIA avviata a novembre 2024 (integrazioni in corso a seguito pareri espressi dagli enti e stakeholder).

RL17 - da Casazza a Bolgare - Fiume Cherio

Sono conclusi i lavori per la realizzazione dell'argine Montecchi in Comune di Gorlago (finanziato per Euro 1.950.000 con d.g.r. 3671/2020 e 6773/2022) e sono in corso di progettazione la vasca di Gorlago (finanziata per Euro 8.750.000,00 con fondi MASE 2023 e regionali - d.g.r. 1341 del 13/11/2023) e la vasca di Molino dei Frati (finanziata con fondo progettazione MASE 2021 e 2022 per Euro 344.470 totali). Relativamente all'area di laminazione lungo il Torrente Tadone in Comune di Trescore Balenario (finanziata con d.g.r. 6273/22 per Euro 3.800.000), si è svolta la Conferenza di Servizi sul progetto definitivo a maggio 2025 ed è in fase di elaborazione il PE.

Relativamente all'area di laminazione sul Torrente Tirna, affluente del Cherio, in Comune di Telgate, finanziata con d.g.r. 6273/22 per Euro 2.200.000, la redazione del progetto definitivo ha rideterminato il costo della vasca in 5.925.000. È pertanto necessario reperire le risorse aggiuntive (3.725.000) per la realizzazione dell'intervento.

RL 19 - Cellatica, Gussago, Rodengo Saiano, Brescia - Torrenti Gandovere, la Canale e Livorno

Sono stati consegnati i lavori di realizzazione della vasca di laminazione in Comune di Cellatica. A luglio 2025 si è conclusa la Conferenza di Servizi sul progetto della vasca di laminazione di Gussago, per la quale la progettazione è stata finanziata con il fondo progettazione MASE 2021 e la realizzazione con fondi del Piano MASE 2024.

Nel 2025 sono stati erogati al Consorzio di Bonifica Oglio Mella due finanziamenti per Opere di manutenzione straordinaria del torrente la Canale nei pressi del Ponte di via Casaglio in Comune di Gussago (Euro 163.316,95) e Opere di sistemazione e difesa idraulica sul torrente Gandovere in comune di Torbole Casaglia e sul torrente Mandolossa in comune di Castelmella (Euro 200.000).

RL 21 – da Palazzolo sull'Oglio a Calcio e RL 22 Gabbioneta Binanuova e Ostiano - Oglio sottolacuale

A seguito della conclusione della procedura di aggiornamento delle fasce fluviali nell'Elaborato 8 del PAI (approvato con Decreto SG 57 del 17/7/2023) è iniziato il processo di adeguamento degli strumenti urbanistici comunali. Hanno aggiornato la componente geologica i Comuni di Bordolano, Borgo Virgilio, Calcio, Capriolo, Cividate al Piano, Credaro, Palazzolo, Palosco, Quinzano, Sarnico, Verolavecchia, Viadana).

In data 23 settembre 2025 è stato presentato da parte di AIPO a Regione Lombardia il DOC FAP di tutti gli interventi previsti nell'assetto di progetto PAI relativo all'asta del Fiume Oglio sottolacuale finanziato con Fondo Progettazione MASE 2023 (Euro 527.500) a seguito della conclusione della variante d'asta Oglio sottolacuale. Quali tratti prioritari sui quali continuare la progettazione fino all'esecutivo sono stati individuati i tratti che interessano i Comuni di Palazzolo e Pontoglio.

Per l'intervento "Opere di contrasto dell'infiltrazione al di sotto dell'Argine di rigurgito del Po in Oglio in Comune di Marcaria" finanziato con Fondo progettazione 2019 (Euro 188.500) è in fase di redazione il PE. La successiva realizzazione è finanziata sul Piano MASE 2024 (Euro 6.000.000).

Con d.g.r. 4736/2025 sono state finanziate Opere di manutenzione straordinaria della sponda destra del fiume Oglio in Località Grumone per Euro 203.803,38.

RL25 – Ghedi, Calvisano – Torrente Garza

Si è concluso nel 2022 l'intervento finanziato con d.g.r. 4996/2016 di "Realizzazione canale di gronda sud al fiume Chiese a difesa dell'abitato di Ghedi" il quale prevedeva la realizzazione di un canale per scolmare al fiume Chiese le acque provenienti dal bacino tributario "Santa Giovanna" che, sommandosi alle acque del torrente Garza, causavano gli allagamenti, la riqualificazione del tratto esistente del Vaso Campagna, la realizzazione ex-novo del tratto mancante del canale colatore e altri interventi. Nella Revisione 2025 delle mappe sono state pertanto eliminate le aree allagabili afferenti all'ambito RSP, che risultavano o sovrapposte alle aree dell'ambito RP. Questa ultime vengono mantenute in quanto la problematica non risulta completamente risolta.

RL 26 – Asola e Asta fiume Chiese

Sono stati ultimati i lavori di "Sistemazione idrogeologica prevista nello studio di sottobacino del Fiume Chiese", finanziati con d.g.r. 3671/2020 (Euro 1.500.000, Ente attuatore CM Val Sabbia) e i "Lavori di manutenzione straordinaria lungo il fiume Chiese nei comuni di Montichiari e altri (Provincia di Brescia) finanziati con d.g.r. 1013 del 25/09/2023 (Euro 250.000).

Sono in corso in lavori relativi agli interventi di manutenzione diffusa nel bacino del Fiume Chiese, finanziati con d.g.r. 3671/2020 (Ente attuatore AIPO) per Euro 500.000.

Con d.g.r. 4736/2025 è stato finanziato l'intervento di ripristino dell'argine in frodo Torrente Branchello - fiume Chiese in Comune di Asola (Euro 275.000).

RL27 - Cremona

Sono stati avviati i lavori relativi all'intervento di realizzazione dello scolmatore est del Comune di Cremona (finanziato con d.g.r. 6273/2022), finalizzato a risolvere le criticità dovute alle interferenze idrauliche tra la rete consortile e la rete di drenaggio urbano dell'area a est del Comune.

RL 28 - Como – Lago

Nel 2025 sono stati collaudati gli interventi completati nel 2024 (realizzazione vasca A sul lungolago lato Sant'Agostino e finiture di superficie con realizzazione nuova biglietteria per la navigazione, realizzazione scalinata davanti P.zza Cavour e consolidamento sismico vasca B (lato Giardini di Ponente), finitura superficiale passeggiata fino ai giardini). Restano da completare le parti amministrative (approvazione collaudo da parte di ARIA e rendicontazione a Regione) nonché definire il soggetto incaricato della gestione delle opere. Resta inoltre da ultimare il rifacimento del parapetto, in coerenza con le prescrizioni formulate dalla Soprintendenza.

RL29 - Ambito conoidi Lombardia interferenti con urbanizzato

I sistemi di monitoraggio installati sui Torrenti Blé, Re, Cobello e Fa funzionano regolarmente ed è stata completata la manutenzione del sistema sul Torrente Rabbia, che è stato anch'esso inserito nel Portale gestito dalla CM di Valle Camonica, a cui si è affiancata una App da utilizzare per la visualizzazione dell'allarmistica, a disposizione di tecnici e popolazione. Nel 2025 è stato realizzato un ulteriore sorvolo e rilievo Lidar per un confronto con quanto rilevato all'inizio delle attività di ricerca e studio, i cui risultati confluiranno nella Relazione conclusiva attesa per i primi mesi del 2026. Si pensa ad una presentazione pubblica degli esiti della Ricerca nell'estate 2026.

Relativamente alle conoidi dei Torrenti Re, Cobello e Fa (Comuni di Braone, Niardo, Breno e Losine), interessate dagli eventi alluvionali del 27 e 28 luglio 2022, si è conclusa, con

l'approvazione con Decreto del Segretario generale dell'Autorità di bacino distrettuale del Fiume Po n. 24 del 16/5/2025, la procedura di aggiornamento dell'Elaborato 2 del PAI e, in coerenza, delle mappe PGRA per allineare i due stralci allo stato di fatto (aree interessate dall'evento). L'intervento proposto sul Fondo progettazione MASE 2024 relativo alla Sistemazione e adeguamento alveo del T. Cobello nel tratto di valle fino al F. Oglio e adeguamento del ponte lungo la SP42 "del Tonale e della Mendola (Euro 527.500) è in fase di progettazione. Tale finanziamento segue quello erogato dalla Presidenza Consiglio dei Ministri – Dipartimento di Protezione Civile (Ordinanza n. 992/2022 - Euro 22.386.742,40) per il primo lotto relativo alla "Sistemazione e adeguamento alveo del Torrente Re tratto in corrispondenza dell'attraversamento della SS42 fino al fiume Oglio". L'importo complessivo delle risorse necessarie per la mitigazione del rischio in corrispondenza dei conoidi dei Torrenti Re, Cobello e Fa ammonta a € 96.648.666,25.

Sono in corso le attività previste nell'ambito dell'Accordo stipulato tra RL, Autorità di bacino distrettuale del Fiume Po e Comunità Montana Valle di Camonica (schema approvato con d.g.r. 1341 del 13/11/2023), finalizzato all'aggiornamento della zonazione della pericolosità generata da colate di detrito e trasporto in massa lungo le conoidi alpine nonché alla definizione di linee guida omogenee a scala di distretto relative alla tematica conoidi. Nel 2025 è stata condotta un'analisi delle linee guida vigenti entro il distretto e altrove e, successivamente, elaborata una prima bozza di nuovi criteri.

Lo stato di avanzamento degli interventi finanziati nel 2024 relativi ad aree di conoide interferenti con aree urbanizzate, è il seguente:

- Interventi di manutenzione straordinaria sull'asta della Val Rabbia a seguito degli eventi del 27 agosto 2023 (Finanziato con d.g.r. 2838/2024 per Euro 300.000): in fase di progettazione;
- Interventi di mitigazione del rischio idraulico del torrente Trobiolo in Comune di Pisogne per l'area ad elevato rischio idrogeologico di Pisogne che interessa l'abitato, le infrastrutture strategiche e storiche del comune area ex l. 267/98 cod. 146-lo-bs – lotto 2 asta Trobiolo (Finanziato con d.g.r. 3394/2024 per Euro 1.345.000): si è chiusa la Conferenza dei Servizi a luglio 2025.

Nel 2025 sono stati finanziati i seguenti interventi:

- Sistemazione idraulica del torrente Rovina per la salvaguardia delle aree nel conoide - Lotto 1 -2-3 in Comune di Ponte di Legno (finanziato con d.g.r. 5331/2025 per Euro 500.000)
- Interventi di mitigazione da fenomeni di colata detritica e alluvionale nella parte bassa della Valle Grande in Comune di Lovero (finanziato con d.g.r. 4736/2025 per Euro 1.125.000)

RL30 – Zerra

Sono completati e in fase di collaudo i lavori per la realizzazione dell'area di laminazione prevista nello studio di sottobacino dello Zerra e Seniga in Comune di Albano Sant'Alessandro (lotto 1A), finanziati con d.g.r. 3671/2020 (4.625.000 Euro).

Relativamente al lotto 3A (finanziato con d.g.r. 6273/2022 e 58/2023 per Euro 2.120.000), è in corso la progettazione esecutiva. A giugno 2025 il PD è stato approvato ai sensi della L.r. 8/98.

Il Comune di Albano Sant'Alessandro ha svolto ulteriori approfondimenti che hanno evidenziato la necessità di ulteriori aree di laminazione, denominate 4A e 5A, per le quali ha ottenuto dal Ministero dell'Interno il finanziamento per la progettazione e realizzazione.

Tra le attività significative portate avanti per l'attuazione delle misure di prevenzione (M2) di carattere generale, si riportano le seguenti:

- **Divieto di localizzazione di nuovi elementi in aree inondabili (misura M21 del PGRA)**

Adeguamento della normativa regionale relativi alla prevenzione del rischio alluvioni

Con la l.r. 30 maggio 2016, n. 7 "Prima legge di revisione normativa ordinamentale" è stato introdotto l'art. 33 ter nella l.r. 4/2016 "Misure temporanee di salvaguardia in aree colpite da calamità naturali" finalizzato a precludere, in tali aree, la possibilità *approvare varianti urbanistiche volte a realizzare nuove edificazioni e a subordinare le trasformazioni già previste dagli strumenti urbanistici vigenti ad uno studio di dettaglio di compatibilità dell'intervento rispetto all'evento verificatosi*. Con d.g.r. 4775 del 22/7/2016 sono state approvate le "Specifiche tecniche di indirizzo per l'individuazione e la perimetrazione, da parte dei comuni, delle aree colpite da eventi calamitosi naturali, in attuazione dell'art. 33 ter "misure temporanee di salvaguardia in aree colpite da calamità naturali" della l.r. 15 marzo 2016, n. 4".

Revisione della pianificazione di bacino vigente nelle UoM del distretto

Con Deliberazione n. 13 del 18 dicembre 2016, la Conferenza Istituzionale permanente ha adottato il progetto di Variante al PAI Po finalizzato ad estendere il PAI medesimo al territorio del bacino idrografico del Fissero, Tartaro, Canalbianco, entro il quale ricadono 12 Comuni lombardi, tutti rientranti nella Provincia di Mantova. Il progetto è stato messo a punto nell'ambito della "Convenzione stipulata tra ADBPO, Regione Lombardia e Regione Veneto per l'aggiornamento del quadro conoscitivo della pericolosità e del rischio idraulico per l'UOM ITN026 Fissero-Tartaro-Canalbianco propedeutico all'aggiornamento della pianificazione di bacino vigente" (schema approvato con d.g.r. XII/3171 del 7/10/2016).

Revisione sessennale delle mappe

Nel 2016 è stata predisposta la Revisione complessiva sessennale delle mappe delle aree allagabili, che interessa tutti gli ambiti territoriali e riguarda circa 600 Comuni della Lombardia tra cui i 12 Comuni rientranti nel bacino idrografico del Fissero Tartaro Canalbianco.

Varianti al Piano Stralcio per l'Assetto idrogeologico del Fiume Po (PAI) relativi alle fasce fluviali

Nel 2016 si è conclusa la variante al PAI e PGRA relativa al Fiume Adda sopralacuale (Decreto SG ADBPO n. 5 del 27/1/2016); l'adozione della variante al PAI e PGRA relativa al Fiume Mera è stata calendarizzata per i primi mesi del 2017.

Revisione delle mappe delle aree allagabili e delle mappe di rischio del PGRA. L'Autorità di bacino distrettuale del Fiume Po, in accordo e su richiesta delle Regioni, ha previsto aggiornamenti più frequenti (rispetto alle scadenze previste dalla Direttiva 2007/60/CE e D. lgs. 49/2010) della mappatura delle aree allagabili e della conseguente classificazione del rischio. La versione vigente delle mappe è esposta sul Geoportale della Lombardia nel servizio di mappa Direttiva Alluvioni 2007/60/CE – Mappe PGRA vigenti, analogo al servizio PAI vigente che viene di volta in volta aggiornato con le modifiche agli elaborati PAI e PGRA approvate secondo le diverse procedure previste (proposte dei Comuni, di Regione, dell'Autorità di bacino distrettuale). Nel servizio Varianti PAI-PGRA in corso sono esposte le modifiche in corso relative ad ambiti sovralocali (intere aste fluviali o sottobacini idrografici) e promosse da Autorità di Bacino o Regione, al fine di favorire lo svolgimento della fase di

osservazioni. Nel 2025 (a novembre) le modifiche al PAI e PGRA approvate dall'Autorità di bacino hanno riguardato il territorio di 18 comuni.

Adeguamento degli strumenti di pianificazione e programmazione regionali e provinciali

In attuazione dell'art. 65 del d.lgs. 152/2006, sono stati raccordati o è stato prescritto il raccordo al PGRA, all'interno dei pareri di competenza espressi da Regione Lombardia: Piano di Sviluppo della Rete di Trasmissione Nazionale 2025, Strategia Nazionale Biodiversità, Piano Cave della Provincia di Lodi, Strategia Regionale Adattamento Cambiamenti Climatici, Piani di emergenza dighe di Idro e di 8 dighe della Val Seriana (Piano Barbellino, Val Morta, Ognà Superiore, Lago Aviasco, Campelli, Lago Nero, Lago Sucotto, Lago Cernello).

- **Rimozione o delocalizzazione degli elementi a rischio presenti entro le aree allagabili (misura M22 del PGRA)**

Ricognizione opere e occupazioni senza titolo nelle aree del demanio idrico fluviale in attuazione della l.r. 4/2016 e del D. Lgs. 152/2006

È stato aggiornato il quadro delle conoscenze delle opere ed occupazioni nelle aree del demanio idrico fluviale afferenti al reticolo principale, per un totale di 47.240 interferenze di cui, rispetto al 2024: 846 opere/occupazioni attraverso studi di sottobacino T. Boesio, T. Lesina, T. Borgogna, T. Certesa, T. Quisa, T. Varrone, corsi d'acqua presenti in Valle Sabbia e Valle San Martino; 2.137 opere/occupazioni desunte dal Sistema Integrato di Polizia Idraulica e Utenze Idriche (SIPUI) (opere da regolarizzare); 188 scarichi attraverso il Progetto Lambro Stream nell'area della Città Metropolitana di Milano; 203 scarichi attraverso il Progetto Stream lungo i Torrenti Vellone e La Selvagna.

- **Riduzione della vulnerabilità degli elementi esposti (misura M23 del PGRA)**

Viene monitorata l'attuazione della d.g.r. 239 del 18 giugno 2018 che definisce le metodologie da seguire, le tempistiche e i soggetti competenti a svolgere verifiche del rischio idraulico sugli impianti esistenti di trattamento acque reflue, gestione rifiuti e approvvigionamento idropotabile che ricadono entro aree allagabili. Tali verifiche sono finalizzate a individuare la necessità di mettere in atto interventi non strutturali (misure di protezione civile) e strutturali per la riduzione della vulnerabilità dell'impianto all'evento alluvionale. Nel 2025 è stata predisposta una sintesi sull'attuazione della d.g.r., a 7 anni dall'approvazione e un servizio di mappa da pubblicare sulla intranet regionale, a disposizione degli utenti regionali.

- **Altre misure di prevenzione con particolare riguardo al miglioramento delle conoscenze tecnico scientifiche (misura M24 del PGRA).**

Costruzione del quadro delle conoscenze nel Geoportale della Lombardia

È proseguita, anche in adempimento all'art. 6 della l.r. 4/2016, la costruzione del Quadro regionale delle conoscenze sulla difesa del suolo nel GEOPortale della Lombardia. In particolare, vengono aggiornati sistematicamente i servizi di mappa: Direttiva Alluvioni 2007/60/CE - PGRA vigente, PAI vigente, Varianti PAI-PGRA in corso, in coerenza con le modifiche al PAI e PGRA approvate da ADBPO. Sono state approvate con d.g.r. 3800 del 20 gennaio 2025, le "Modalità per la richiesta di finanziamento e procedure per la Programmazione degli interventi di difesa del suolo e di mitigazione del rischio idrogeologico di interesse regionale" che prevedono obbligatoriamente, per l'avanzamento delle richieste, l'utilizzo dell'applicativo ODSM. Il sistema prevede una procedura analoga a Rendis per la prioritizzazione degli interventi in base agli elementi esposti. In collaborazione con ARIA, è stata completata la prima fase di realizzazione del Portale della difesa del suolo, punto d'accesso agli applicativi e sistemi informativi dedicati alla pianificazione di bacino e alla sua attuazione.

Attività finalizzate alla predisposizione della verifica di compatibilità idraulica dei ponti interferenti, alla definizione delle condizioni di esercizio transitorio e alla progettazione a livello di fattibilità gli interventi di adeguamento

All'ottobre 2025 risultano concessionate 2.490 opere interferenti con demanio - categoria C d.g.r. 3668/2024 (Coperture d'alveo, passerelle, ponti e sottopassi – fonte dato SIPIUI). Nel 2025 sono stati regolarizzati 234 attraversamenti stradali (opere C2), interferenti con il RIP, con acquisizione verifica compatibilità idraulica.

Sono state individuate 609 opere interferenti riconducibili alla categoria C d.g.r. n. 3668/2024 (Coperture d'alveo, passerelle, ponti e sottopassi) desunte dal Sistema Integrato di Polizia Idraulica e Utenze Idriche (SIPIUI), per le quali si dovrà procedere alla regolarizzazione e alla conseguente acquisizione delle verifiche di compatibilità idraulica.

Sono state svolte attività volte alla promozione della regolarizzazione dei ponti interferenti e sono in corso Tavoli di Lavoro indirizzati alla sottoscrizione della Convenzione "Grandi Utenti", per la regolarizzazione e l'acquisizione delle verifiche idrauliche con RFI (n. 254 ponti), con Autostrade per l'Italia (n. 50 ponti di cui 7 già concessionati), con Autovia Padana (n. 6 ponti), con Ferrovie Nord (n. 80 ponti), con la Provincia di Brescia (n. 185 opere), con la Provincia di Monza e Brianza (n. 34 opere) e con il Comune di Milano (n. 70 opere).

Redazione di nuovi studi e modellazioni

È stato completato lo studio di sottobacino relativo al Torrente Boesio (d.g.r. 6627 del 04/07/2022) ed è in fase di completamento lo studio relativo al bacino dei Torrenti Imagna e Brembilla (d.g.r. 6664 del 11/7/2022), con ritardo rispetto alla scadenza prevista del giugno 2024.

Sono in corso di realizzazione:

- l'aggiornamento dello studio di sottobacino della Valle Brembana, con approfondimenti idraulici sul Brembo e sugli affluenti e sulle valanghe (d.g.r. 2890 del 29/07/2024), in accordo con la Comunità Montana Valle Brembana;
- l'aggiornamento dello studio di sottobacino sul Morla e Tremana (d.g.r. 3436 del 18/11/2024), avviato a seguito degli eventi alluvionali del 2024, in collaborazione con il Consorzio della Media Pianura Bergamasca;
- lo studio di aggiornamento delle analisi idrologico e idrauliche sul sistema Arno, Rile e Tenore, in Convenzione con AIPO (d.g.r. 1408 del 20/11/2023 finanziamento Euro 200.000).

È stato completato l'aggiornamento delle analisi idrauliche del Fiume Serio da Ponte Cene allo sbocco in Adda e finanziata l'estensione dello studio nella parte di monte, da Ponte Cene a Parre (d.g.r. 4500 del 03/6/2025 per Euro 115.000).

È stato stipulato un accordo di collaborazione tra RL e CM Triangolo lariano per la realizzazione di uno studio multidisciplinare urgente del versante prospiciente la sponda orientale del lago di Como colpito dagli eventi meteorologici estremi del 22-26 settembre 2025, finalizzato all'aggiornamento del quadro conoscitivo geologico, idrogeologico, idraulico e forestale, nonché all'individuazione degli interventi prioritari per la riduzione del rischio residuo (d.g.r. 5162 del 13/10/2025 per Euro 180.000).

Redazione dei Piani comprensoriali di bonifica idraulica previsti dall'art. 88 della l.r. 31/2008 secondo le metodologie di cui alla d.g.r. 4110 del 2/10/2015 con approfondimento delle conoscenze sulle aree allagabili.

È stato approvato con d.g.r. 5106 del 06/10/2025 il Piano Comprensoriale di bonifica, di irrigazione e di tutela del territorio rurale del Consorzio Bonifica Muzza Bassa Lodigiana a seguito di parere favorevole espresso dalla competente Commissione Consigliare in data 17/09/2025; è in corso l'istruttoria relativa al Piano dell'Associazione Irrigazione Est Sesia per il quale si è in attesa dell'invio da parte del Consorzio degli elaborati modificati secondo la relazione istruttoria svolta dalla Struttura regionale competente.

È stata completata da parte di ANBI la ricognizione presso i Consorzi di bonifica e irrigazione delle segnalazioni di necessità di aggiornamento delle mappe delle aree allagabili sulla base di quanto già individuato nei Piani comprensoriali nonché degli eventi alluvionali occorsi e dei nuovi studi sviluppati, ai fini della revisione 2025 delle mappe del PGRA. La struttura regionale competente, nel corso dell'anno 2025, ha svolto una successiva ricognizione ai fini della proposta finale di aggiornamento delle aree allagabili riferite all'ambito RSP-reticolo regolato, da trasmettere all'Autorità di bacino distrettuale del Fiume Po.

Tra le attività significative portate avanti per l'attuazione delle misure di protezione (M3) di carattere generale, si riportano le seguenti:

- **Dare attuazione alle opere di difesa pianificate nel PAI. Costruzione di programmi coerenti con lo stato di rischio rappresentato nelle mappe della Direttiva Alluvioni e nel PAI (misura M32 del PGRA).**

Nel 2025 sono stati costruiti 3 programmi di finanziamento regionale per nuove opere e manutenzioni coerenti con PAI e PGRA o indirizzati a risolvere criticità derivate da eventi recenti, approvati con d.g.r. 4736/2025 (Euro 23.291.802,74 per il finanziamento di 50 interventi), d.g.r. 5311/2025 (Euro 19.196.099,10 per il finanziamento di 36 interventi), d.g.r. 2829/2020 (Euro 4.210.560,00 per il finanziamento di 20 interventi per un investimento complessivo con fondi regionali di 29.422.061,84 Euro. Tali importi si sommano ai 31.268.483,13 di cui al Piano MASE 2025 (finanziamento di 6 interventi) e ai 1.183.801,08 del Fondo Progettazione MASE 2025 con cui sono stati finanziati 2 progetti. Nel 2025 sono stati pertanto complessivamente finanziati con fondi regionali e statali 114 interventi per un totale di 79.150.746,05 Euro.

È stato inoltre inserito il riferimento alla coerenza con PAI e PGRA nei criteri di selezione delle domande relative alle sistemazioni idraulico forestali del bando SRD12.1) - Prevenzione dei danni alle foreste nell'ambito dei fondi del Piano Strategico Nazionale della PAC 2023-2027 (Dotazione finanziaria 20.000.000 Euro).

- **Progettazione e attuazione degli interventi di sistemazione idraulica e idrogeologica individuati come prioritari negli studi di sottobacino idrografico (Misura M32 del PGRA)**

La misura è finalizzata a garantire e monitorare il finanziamento, la progettazione e attuazione degli interventi di mitigazione del rischio individuati negli studi di sottobacino idrografico.

Studio Torrente Lesina: nel 2025 sono stati completati e collaudati i lavori per la realizzazione dell'area di laminazione a monte di Brembate di sopra.

Studio Torrente Morletta: nel 2025 è stato completato l'aggiornamento dello Studio, redatto nella prima versione nel 2010-2012. Relativamente alle aree di laminazione previste, sono stati erogati finanziamenti con d.g.r. 58/2023 e con fondi del Piano

MASE 2023 per la realizzazione delle vasche in Comune di Bergamo e in Comune di Verdellino. Di queste vasche è in corso la progettazione.

Studio Torrente Terrò Certesa e Roggia Vecchia: tutti gli interventi previsti nello studio sono stati finanziati con fondi del Piano MASE 2023. Attualmente sono in fase di progettazione.

Studio Torrente Buliga: sono stati avviati i lavori per la realizzazione dell'area di laminazione nella frazione Valtrighe in Comune di Mapello, finanziata con d.g.r. 3671/2020 per Euro 1.380.000 e con d.g.r. 4219/2022 per Euro 735.000.

Studio Torrente Dordo: è disponibile PE per la vasca di Ambivere, finanziata con d.g.r. 3671/2020 (2.000.000) e con d.g.r. 1341/2023 (1.002.000). È in fase di stesura un accordo di collaborazione tra Consorzio di Bonifica della Media Pianura Bergamasca e Comune di Ambivere per il subentro del Comune in qualità di soggetto attuatore.

Studio Torrente Romna: sono in corso i lavori di adeguamento funzionale con innalzamento spondale del T. Romna, in Comune di Casnigo (Finanziati con d.g.r. 6273/2022 per Euro 305.000).

Studio Torrente Quisa: è disponibile progetto esecutivo della vasca di Paladina, finanziata con d.g.r. 542/2018 per Euro 3.100.000 e con d.g.r. 1341/2023 per Euro 400.000. Relativamente all'intervento di realizzazione di difese passive lungo T. Quisa a valle del Ponte di via Merena e di ripristino idrodinamico del ponte stesso (Lotto 1B), nei Comuni di Mozzo e Ponte San Pietro, finanziato con d.g.r. 6273/2022 per Euro 3.400.000 è stato rivisto PFTE a seguito parere della Soprintendenza.

Studio Torrente Uria: Realizzazione di briglia filtrante e area di laminazione su T. Uria in Comune di Foresto Sparso e soprizzo difese spondali in sinistra T. Uria, in Comune di Villongo finanziato con d.g.r. 1341/2023 per Euro 865.000 e con Fondi Piano MASE 2025 per Euro 1.790.219; in fase di revisione il PFTE/PD a seguito richieste formulate in CDS finalizzate ad un miglior inserimento ambientale dell'intervento.

• **Gestione delle acque superficiali (miglioramento della capacità di drenaggio artificiale o realizzazione di sistemi di drenaggio sostenibile) (misura M34 del PGRI).**

Relativamente all'attuazione del Regolamento regionale 23 novembre 2017, n. 7 "Regolamento recante criteri e metodi per il rispetto del principio dell'invarianza idraulica e idrologica" (Misura M34), dall'entrata in vigore del Regolamento di Invarianza al dicembre 2025, dai dati dei moduli di cui Allegato D del r.r. 7/2017 emergono le seguenti informazioni in merito agli interventi realizzati:

- nel bacino idrografico del Po sono stati realizzati complessivamente 6.766 interventi così suddivisi:

- 1.934 interventi con soluzioni basate sulla natura, di cui 1.207 bacini di infiltrazione e laminazione, 13 laghetti, 8 tetti verdi, 690 trincee di infiltrazione e 16 interventi di altra tipologia;

- 4.790 interventi con soluzioni artificiali e infrastrutture grigie, di cui 3.234 pozzi d'infiltrazione, 1.491 vasche di laminazione e 65 interventi di altra tipologia;

- 42 interventi realizzati mediante l'utilizzo di aree o strutture esistenti

- nel bacino idrografico del Fissero-Tartaro-Canalbianco nel complesso sono stati realizzati 242 interventi, così suddivisi:

- 173 interventi con soluzioni basate sulla natura, di cui 157 bacini di infiltrazione e laminazione e 16 trincee di infiltrazione;
- 69 interventi con soluzioni artificiali e infrastrutture grigie, di cui 41 pozzi d'infiltrazione, 23 vasche di laminazione e 5 interventi di altra tipologia

In merito allo stato di attuazione degli adempimenti per i Comuni (art.14 del r.r. 7/2017): dai dati raccolti, rappresentativi del 70% dei Comuni lombardi, nelle aree a bassa criticità idraulica (C) sono stati redatti n. 146/511 documenti semplificati del rischio idraulico comunale e nelle aree a media e alta criticità idraulica (B e A) sono stati redatti n. 177/991 studi di gestione del rischio idraulico.

Nella direzione della misura, nel 2025, è stato emanato il Bando attuativo regionale "Rinaturalizzazione dei suoli degradati o in via di degrado", finalizzato alla concessione di contributi agli enti locali per la realizzazione di interventi di rinaturalizzazione di suoli degradati o in via di degrado in ambito urbano e periurbano, in attuazione del Decreto del Ministero dell'Ambiente e della Sicurezza Energetica n. 2 del 2 gennaio 2025. Per l'attuazione della misura sono state assegnate a Regione Lombardia risorse pari a € 18.536.470,00, a valere sul "Fondo per il contrasto del consumo di suolo", istituito dall'art. 1, comma 695, della Legge n. 197/2022. Nel periodo di apertura del bando, dal 30 giugno 2025 al 15 settembre 2025, sono pervenute complessivamente 37 domande di adesione, di cui una successivamente annullata su richiesta dell'ente proponente. La spesa complessiva degli interventi proposti ed oggetto di istruttoria ammonta a € 61.063.517,36, di cui € 48.175.232,34 richiesti a finanziamento.

Tra le attività significative portate avanti per l'attuazione delle misure di preparazione (M4) di carattere generale, si riportano le seguenti:

- **Previsione delle piene e allertamento (misura M41 del PGRA)**

Attuazione di un programma di aggiornamento delle scale di deflusso di piena delle principali sezioni idrografiche

A luglio 2024 si è completato il programma triennale straordinario di aggiornamento delle scale di deflusso di piena delle principali sezioni idrografiche. In totale sono state effettuate da ARPA Lombardia 635 misure. Da luglio 2024 al 12 dicembre 2024 l'attività di ARPA è proseguita in regime ordinario con l'esecuzione di ulteriori 67 misure; dal 12 dicembre 2024 al 31 dicembre 2025 sono state eseguite ulteriori 138 misure.

Implementazione di modelli di previsione meteo-idrologico-idraulica

È proseguito il monitoraggio degli eventi per la taratura dei modelli sulle APSFR lombarde. Si è conclusa, con ARIA, la fase 1 di sviluppo della piattaforma modellistica regionale per la previsione delle piene sul reticolo principale di competenza regionale. A marzo 2025 è stato implementato nel sistema di allertamento il modello ICON2I in sostituzione della catena modellistica COSMO 2I e 5M.

Studio di metodologie per ottimizzare l'interpretazione dei dati radar meteorologico a scala locale

Nel 2025 è stata svolta una sperimentazione di algoritmi di QPE applicati ai dati di massima riflettività della rete di radar fissi in banda X di ARPA Lombardia, al fine di migliorare la stima in area prealpina, con integrazione dei dati pluviometrici. I dati dei dati radar sono stati pubblicati in formato open data sul portale web di ARPA. È stato dato avvio all'operatività regolare del radar rilocabile in alta Valtellina.

Sviluppo di modelli di previsione meteo-idrologico-idraulica per l'affinamento delle procedure di allertamento (Sistema informativo FEWS-PO Rif. Direttiva PCM 08.02.2013) in accordo con le Regioni del bacino del Po e con AIPO (proprietario del sistema di modellistica) che funziona da segreteria del Tavolo Tecnico

Relativamente al Sistema informativo FEWS-PO (Rif. Direttiva PCM 08.02.2013), nel 2025 è proseguita l'attività, condivisa tra gli Enti del bacino padano e del Dipartimento di Protezione Civile, per la gestione della modellistica. È proseguita la partecipazione alle attività del Gruppo di Coordinamento Unificato (GCU) e dei singoli GCU-Piene/GCU-Magre. È in corso di sviluppo la piattaforma modellistica idrogeologico-idraulica regionale che integra il FEWS per tutto il reticolo di competenza regionale. Nel 2025, in particolare è stata completata la prima fase di condivisione dei dati per la taratura.

Aggiornamento delle procedure del sistema regionale di allertamento per il rischio alluvioni (D.G.R. 8753/2008 e s.m.i. D.G.R. n.4599 del 27/12/2015)

In merito alle procedure del sistema regionale di allertamento, nel 2025 si è proceduto, con d.d.u.o. n.14473 del 16/10/2025, all'aggiornamento degli allegati 1, 2 e 3 della direttiva regionale per la gestione organizzativa e funzionale del sistema di allertamento per i rischi naturali ai fini di protezione civile, approvata con d.g.r. 4114 del 21 dicembre 2020.

Miglioramento dell'accessibilità all'informazione disponibile circa l'esposizione ai rischi naturali e tecnologici caratteristici del territorio regionale, per amministratori, tecnici e cittadini

Nel 2025 è stato pubblicato sul Geoportale della Lombardia il servizio di mappa relativo alla definizione e al calcolo delle aree potenziali di distacco valanghe (PRA) con risoluzione 5x5 e copertura dell'intero territorio montano regionale (Alpi, Prealpi e Appennino). Sono stati inoltre organizzati corsi di formazione sul rischio temporali, e idrogeologico-idraulico; organizzate 4 esercitazioni IT alert in Lombardia: 1 per il caso d'uso RIR (Aziende a Rischio di Incidente Rilevante) e 3 per il caso d'uso collasso Grandi Dighe, con coinvolgimento Enti locali e cittadinanza coinvolta.

• **Pianificazione di protezione civile e della risposta durante l'evento (misura M42 del PGRA)**

Monitoraggio dello stato di aggiornamento dei Piani di Protezione Civile relativamente al rischio idraulico, sensibilizzazione e supporto agli enti

Nel corso dell'anno 2025 è proseguita l'attività di monitoraggio relativa all'aggiornamento dei Piani di Protezione Civile comunali che devono essere conformi ai contenuti della L.r. 27/2021 "Disposizioni regionali in materia di protezione civile" e della D.G.R. 7 novembre 2022, n. XI/7278 "Indirizzi operativi regionali per la redazione e l'aggiornamento dei piani di protezione civile ai diversi livelli territoriali"; devono poi essere approvati con delibera di Consiglio Comunale e pubblicati sul portale regionale "PPC online". Al dicembre 2025, il 27,5% dei Comuni lombardi risulta avere un piano aggiornato.

Riguardo alle dighe;

- nel 2025 si è conclusa la redazione dei Piani di Emergenza relativi alle seguenti dighe site in Val Seriana: dighe di Piano Barbellino, di Valmorta, di Oghna Superiore, del Lago di Aviasco, del Lago Campelli, del Lago Nero, del Lago Sucotto e del Lago Cernello; sono state inoltre avviate le attività funzionali alla redazione di ulteriori 6 Piani di Emergenza relativi a dighe site in provincia di Varese. In totale i PED ultimati/in corso sono 32. Con DGR n. 5075 del 29 settembre 2025 è stato approvato un nuovo Accordo di collaborazione tra Regione Lombardia e CNR – IRPI, per l'attuazione di un'attività di studio, ricerca e indagine per la definizione di una tecnica integrata multilivello terri-

toriale di pianificazione emergenza diga nel periodo 2025 – 2027. Dopo l'approvazione dei PED, su PPC online si attiva, per tutti i Comuni che ricadono negli areali di rischio, la scheda "rischio diga". In fase di redazione/revisione del Piano di Protezione Civile (è previsto che i Comuni revisionino il proprio PPC ogni 3 anni), il Comune compilerà la scheda integrando il proprio strumento con lo scenario "rischio diga";

- relativamente ai Piani di laminazione, dopo l'approvazione del piano del lago d'Idro con d.g.r. 1501 del 4/12/2023, nel 2025 sono proseguiti i lavori del tavolo tecnico per la sperimentazione della regolazione estiva dei livelli del Lago Maggiore nel quinquennio 2022-2026 (GDL2-Svaso preventivo). A questo tavolo si collega la modellazione finalizzata allo svaso preventivo e alla laminazione dinamica;
- è stata completata l'istruttoria regionale sull'aggiornamento di 75 Documenti di protezione civile (su 77 totali) dei quali 52 sono stati approvati dalle prefetture competenti. In data 31/3/2025 è stato sottoscritto un accordo di collaborazione con Politecnico di Milano - Dipartimento di Idraulica per definizione di criteri per la rivalutazione della classifica degli invasi sui cui è prioritario valutare la possibilità di laminazione, rispetto ai 77 invasi totali.

Riguardo alla pianificazione di area vasta, al 2025 è stato istruito il Piano di Protezione civile della Provincia di Monza e della Brianza e sono in itinere quelli delle province di Como e Lodi.

Nel 2025 è stata aggiornata (d.d.u.o. Difesa del suolo e gestione attività commissariali n. 18699 del 17/12/2025) l'individuazione degli ambiti sui quali svolgere il servizio di piena, il presidio idraulico e idrogeologico sul territorio della Provincia di Lecco, con l'introduzione di 1 nuovo ambito e la modifica dell'ambito già individuato sui quali svolgere il servizio di piena (corrispondenti ad aree di laminazione presenti e in fase di realizzazione), l'aggiunta di 1 nuovo ambito (corrispondente ad aree a rischio R4 e R3 individuate nelle mappe del rischio vigenti predisposte ai sensi della Direttiva Alluvioni) e la modifica nell'estensione di 6 ambiti tra gli 11 già individuati sui quali svolgere il presidio idraulico, l'aggiunta di 10 nuovi ambiti ai 19 già individuati sui quali svolgere il presidio idrogeologico e la modifica nell'estensione di 10 ambiti, tra quelli già presenti, corrispondenti ad aree di frana, con o senza possibili interferenze con il reticolo di competenza regionale, ove si sono verificati eventi recenti o sulla base della definizione di dettaglio dei punti di osservazione. Sono in corso di aggiornamento anche gli ambiti relativi al territorio della Città metropolitana di Milano.

Verifica della Pianificazione di Emergenza protezione civile mediante attività esercitative alluvionali

Sono stati organizzati 3 test esercitativi del sistema di allerta nazionale "IT-alert" sul rischio dighe: crollo della diga Panigai (4 giugno 2025) sita nel comune di Pedesina, coinvolgendo la provincia di Sondrio; crollo della diga di Poggia (21 maggio 2025) sita nel Comune di Cevo (BS), coinvolgendo la provincia di Brescia; crollo della diga di Reggea (1 ottobre 2025) sita nel Comune di Garzeno, coinvolgendo la Provincia di Como.

Formazione dei volontari di Protezione Civile

Nel 2025 sono stati formati 2828 volontari attraverso le attività svolte della rete dei CPPC, di cui 1.456 nuovi volontari e 1371 studenti aspiranti volontari.

Sono stati erogati 127 corsi riconosciuti dalla Scuola Superiore di Protezione Civile con 4690 volontari formati.

Campagne di formazione e informazione periodica per operatori sul rischio alluvioni

Nel 2025 il Corso base FAD è stato erogato, tramite ANCI Lombardia a 84 Comuni. Nell'ambito della formazione permanente, sono stati predisposti ed erogati nel 2025 (e ripetibili nelle annualità successive):

-ulteriori due moduli formativi (Corso FAD Base e laboratorio Sale operative nazionale – 15 ottobre 2025, regionali e provinciali) nell'ambito del corso formativo per funzionari provinciali, che si aggiungono ai 4 predisposti ed erogati nel 2024;

-ulteriori quattro moduli formativi base per funzionari regionali nell'ambito del progetto D.G. Sicurezza e Protezione Civile e UTR finanziato dalla Presidenza, che si aggiungono ai 3 moduli predisposti ed erogati nel 2024. I moduli erogati nel 2025 sono i seguenti:

- Modulo "Profili di responsabilità degli operatori di Protezione civile per la valutazione e gestione dei rischi naturali" 5 giugno 2025
- Modulo "Diffusione della cultura di Protezione Civile e normativa di Protezione Civile" 10 luglio 2025
- Modulo "Concetti di psicologia in emergenza" 24 settembre 2025
- Modulo "Il ruolo degli enti locali in Protezione civile" 19 novembre 2025

Altre iniziative di formazione organizzate nel 2025 sono le seguenti:

- 3° Webinar annuale su Previsione, allertamento e monitoraggio temporali, seminario online per gli enti locali della Regione Lombardia 12 aprile 2025 al quale hanno partecipato 787 persone, appartenenti al sistema di protezione civile;

- Formazione specialistica per funzionari comunali di protezione civile su pianificazione di protezione civile, redazione piani provinciali e comunali (ottobre 2025);

- Convegno organizzato con l'Ordine dei Geologi - La Protezione Civile e il ruolo dei professionisti - 28 novembre 2025;

- Scouting operativo per le Olimpiadi invernali 2026 (12-13 dicembre 2025) svoltosi in Valtellina (Bormio, Livigno, Lovero, Tirano).

Valutazione delle interdipendenze e degli effetti domino che coinvolgono le Infrastrutture critiche (DIRETTIVA (UE) 2022/2557 relativa alla resilienza dei soggetti critici e che abroga la direttiva 2008/114/CE del Consiglio e d-lgs 134/2024) durante gli eventi alluvionali

Si sono concluse le attività previste nell'Accordo di collaborazione stipulato con il Politecnico di Milano-Laboratorio Mobilità e Trasporti per l'analisi della resilienza delle infrastrutture critiche di trasporto ricadenti nell'area di interesse di Regione Lombardia, anche in vista delle Olimpiadi e paralimpiadi invernali Milano-Cortina 2026. Nell'ambito dell'accordo è stata prodotta la digitalizzazione del piano SS36, reso disponibile nella piattaforma infrastrutture critiche, e ampliata l'analisi sui nodi nei territori delle province di Lecco e Sondrio (quest'ultimo in coordinamento con le attività del Progetto CON.PRO.VA). I rischi valutati si riferiscono prevalentemente al rischio idrogeologico e valanghivo.

• **Preparazione e consapevolezza pubblica (misura M43 del PGRA)**

Campagne informative, organizzazione di convegni, forum, predisposizione di pagine web per la comunicazione al pubblico, finalizzate a creare maggiore consapevolezza del rischio negli ambienti esposti.

Nel 2025 sono state realizzate le seguenti campagne:

-"Io non rischio 2025" e "Io non rischio 365". Con la collaborazione delle Province, 627 volontari si sono iscritti al corso Lombardia 2.0.; 389 hanno completo il corso e fatto sui territori la formazione in presenza. Sono state autorizzate da Regione Lombardia e realizzate 62 piazze durante tutto l'anno.

- "Anch'io sono la protezione civile", con l'organizzazione di 9 campi scuola nel periodo luglio/settembre 2025 dedicati alle scuole primarie e secondarie di primo grado ai quali hanno partecipato 400 studenti. Ulteriori 7 campi sono stati organizzati da ANA, a questi hanno partecipato 470 ragazzi.

Estensione al livello regionale e locale dell'utilizzo dei servizi previsti nella Piattaforma IT-Alert del DPC

A seguito dell'approvazione, da parte del Dipartimento di Protezione Civile, con decreto del Capo Dipartimento n. 148 del 19/1/2024, delle indicazioni operative per l'utilizzo dei servizi previsti dalla Piattaforma, sono state organizzate nel 2025 3 esercitazioni e test sul territorio lombardo di cui 3 esercitazioni per il caso per caso uso collasso grandi dighe e 1 esercitazione per il caso d'uso RIR (aziende a rischio di incidente rilevante).

Tra le attività significative portate avanti per l'attuazione delle misure di ricostruzione e valutazione post evento (M5) di carattere generale, si riportano le seguenti:

Erogazione contributi a favore dei comuni per interventi di somma urgenza legati ad eventi alluvionali

Nel 2025 sono stati erogati contributi regionali per interventi di somma urgenza per 144 interventi pari a circa € 9.459.069.

Con d.g.r. 4640 dell'1 luglio 2025 e con d.g.r. 5255 del 3/11/2025 sono stati erogati 3.288.606,1 Euro da parte della D.G. Agricoltura per finanziamento ai Consorzi di bonifica e irrigazione di interventi di pronto intervento sul reticolo regolato, a seguito degli eventi alluvionali della primavera-estate 2025.

Richiesta dello Stato di Emergenza Nazionale in caso di calamità naturali o connesse con l'attività dell'uomo che in ragione della loro intensità ed estensione debbono essere fronteggiate con mezzi e poteri straordinari

Il 28 agosto 2025 è terminato lo stato di emergenza riconosciuto con OCDPC 1026/2023.

Nel 2025 sono stati estesi per 12 mesi gli stati di emergenza relativi agli eventi:

- dal 15 al 25 maggio 2024 su tutto il territorio regionale, riconosciuto con DCM 7 agosto 2024 per 12 mesi solo per territorio della Città metropoli-tana di Milano e delle Province di CR e MN, esteso con DCM 14 luglio 2025;

- eventi da fine maggio a metà luglio su tutto il territorio regionale, riconosciuto con DCM 29 ottobre 2024 per 12 mesi solo per eventi dal 9 giugno al 13 luglio nelle province di BG e BS, esteso con 29 ottobre 2025;

- eventi dall'8 al 12 settembre 2024 per le Province di BG, LC e BS, riconosciuto con DCM del 9 dicembre 2024, esteso con 4 dicembre 2025.

Redazione del Piano degli interventi urgenti di cui alle OCDPC di Protezione Civile in seguito a dichiarazione dello stato di emergenza (D. Lgs. 1/2018) e attivazione procedure per accesso a relativo finanziamento, attuazione interventi

Nel 2025 sono state approvate, da parte del Dipartimento di Protezione Civile, le integrazioni ai piani degli interventi urgenti per l'OCDPC 1026/2024, per totali 42.334.160,65 Euro, per l'OCDPC 1083/2024, per totali Euro 20.226.000 Euro, per l'OCDPC 1097/2024, per totali 8.666.050,94 Euro e per l'OCDPC 1113/2024, per totali Euro 13.700.000.

Nel 2025, inoltre, è stato approvato, da parte del Dipartimento di Protezione Civile, il piano degli interventi con la successiva integrazione per l'OCDPC 1124/2025, per totali Euro 13.120.000

Aggiornamento delle procedure regionali in materia di pronto intervento (d.g.r. 17 giugno 2019 - n. XI/1779)

Approvato con d.g.r. 6000/2022 l'aggiornamento delle procedure con estensione del contributo ai comuni montani e parzialmente montani fino a 25.000 abitanti. Nel 2025, a seguito della conclusione della fase di ingegnerizzazione del processo in Bandi & Servizi (Piattaforma RiSC Richieste Somme Urgenze Comunali), sono state approvate con d.d.u.o. 18670 del 17 dicembre 2025 le procedure operative per l'inserimento degli interventi, i documenti da presentare e lo svolgimento della fase istruttoria, che entreranno in vigore da gennaio 2026.

• **Ritorno alla normalità individuale e sociale Ripristino della funzionalità degli edifici e delle infrastrutture, ecc. - Azioni di supporto alla salute fisica e mentale - Aiuti finanziari e sovvenzioni - Rilocalizzazione temporanea o permanente (Misura M51 del PGRA)**

Riconoscimento degli eventi di livello sovracomunale (art. 7 D. Lgs. 1/2018), ristoro delle spese di prima emergenza e individuazione ulteriori fabbisogni di interventi per rischio residuo secondo la procedura della d.g.r. 8755/2008

Con d.g.r. 5347/2025 sono state rese disponibili le risorse per le spese di prima emergenza in conseguenza di eventi di livello sovraregionale per l'anno 2024 (spese di investimento per interventi strutturali urgenti) e per il primo semestre dell'anno 2025 (spese correnti) e con decreto 16728 del 207/11/2025 sono state erogate le risorse pari a 1.038.550,10 (fondi di investimento per il 2024) ed € 193.444, 6 (fondi correnti per 2025).

• **Analisi e valorizzazione delle conoscenze acquisite a seguito degli eventi (misura M53 del PGRA).**

Aggiornamento del catalogo georeferenziato degli eventi alluvionali (FLOODCAT)

È stata completata la procedura di caricamento e validazione dei dati relativi agli eventi di cui all'Ordinanza di Protezione Civile n. 1097/2024 (eventi 15-25 maggio 2024 con le aree allagate), i cui dati, assieme a quelli già inseriti relativi alle OCDPC n. 558/2018 (eventi 28-30 ottobre), 598/2019 (eventi giugno, luglio, agosto 2019), 766/2021 (eventi 2-5 ottobre 2020), 798/2021 (3 luglio – 8 agosto 2021), 929/2022 (eventi terza decade luglio 2022), 1026/2023 (eventi 4-31 luglio 2024) e 1083/2023 (eventi 20 ottobre – 10 novembre 2023), sono stati utilizzati per la fase di valutazione preliminare del PGRA che si è completata nel luglio 2025.

Sono inoltre stati inseriti i dati relativi agli eventi di tipo 4.2c (con morti) occorsi in data 16/5/2024 (Cantù), 12/08/2000 (Chiesa Val Malenco) e 24/9/2020 (Luvinata). Si è avviata, infine, la preparazione dei dati relativi alle Ordinanze 1113/2024 (eventi 9 giugno - 13 luglio 2024) e 1197/2025 (eventi 8 - 12 settembre 2024).

Aggiornamento nei contenuti e nelle funzionalità informatiche dello strumento di riferimento regionale per la prima ricognizione e monitoraggio dei danni in caso di evento alluvionale (RASDA)

Da gennaio 2025 è divenuta obbligatoria, in sede di presentazione della scheda RASDA, la georeferenziazione dei danni e delle aree interessate dagli eventi. Si è verificato, tuttavia, che i dati inseriti relativamente alle aree impattate non sono soddisfacenti; si stanno pertanto analizzando al fine di individuare le migliorie da apportare alla piattaforma, ai fini di avere dati utili per l'implementazione del catalogo nazionale degli eventi Floodcat.

Allegato 1 – Elenco delle Aree a Potenziale Rischio Significativo di Alluvioni individuate in Lombardia nel II ciclo di pianificazione

Nome APSFR	Codice Area a Potenziale Rischio significativo (PGRA)	Livello	Province interessate
Città di Milano - Reticolo Nord Milano	ITN008_ITBABD_APSFR_2019_RP_FD0010_MilanoNord	distrettuale	Città Metropolitana di Milano
			Varese
			Como
			Monza e Brianza
			Lecco
Fiume Oglio da Sonico al lago di Iseo	ITN008_ITBABD_APSFR_2019_RP_FD0015_Oglio	distrettuale	Brescia
Città di Brescia - Mella, Garza, Naviglio Grande Bresciano	ITN008_ITBABD_APSFR_2019_MUL_FD0012_MellaBrescia	distrettuale	Brescia
Fiume Adda a Lodi	ITN008_ITBABD_APSFR_2019_RP_FD0013_AddaLodi	distrettuale	Lodi
Fiume Adda da Bormio al lago di Como	ITN008_ITBABD_APSFR_2019_RP_FD0014_Adda	distrettuale	Sondrio
			Como
			Lecco
Fiume Po da Torino al mare	ITN008_ITBABD_APSFR_2019_RP_FD0001_PodaTorinoalmare	distrettuale	Mantova
			Cremona
			Lodi
			Pavia
Fiume Secchia dalla cassa di espansione alla confluenza in Po	ITN008_ITBABD_APSFR_2019_RP_FD0019_SecchiaCassa	distrettuale	Mantova
Città di Mantova - Mincio	ITN008_ITBABD_APSFR_2019_RP_FD0011_MantovaMincio	distrettuale	Mantova
RL03 – Olginate, Calolziocorte - Adda Sottolacuale	ITN008_ITCAREG03_APSFR_2019_RP_FD0003	regionale	Lecco
RL04 - Rivolta d'Adda - Adda sottolacuale	ITN008_ITCAREG03_APSFR_2019_RP_FD0004	regionale	Città Metropolitana di Milano
			Cremona
RL05 – Valmadrera, Civate - Torrenti Rio Torto e Toscio	ITN008_ITCAREG03_APSFR_2019_MUL_FD0005	regionale	Lecco
Estensione area RL06 - San Pellegrino Terme - Fiume Brembo da Villa d'Almè a Lenna	ITN008_ITCAREG03_APSFR_2019_RP_FD0006	regionale	Bergamo

Nome APSFR	Codice Area a Potenziale Rischio significativo (PGRA)	Livello	Province interessate
RL07 - da Nembro a Villa d'Ogna - Fiume Serio	ITN008_ITCAREG03_APSFR_2019_MUL_FD0007	regionale	Bergamo
RL08 – RL09 da Mozzanica a Serignano - Fiume Serio	ITN008_ITCAREG03_APSFR_2019_MUL_FD0008	regionale	Bergamo Cremona
RL10 - Cairate, Fagnano Olona, Cassano Magnago - Torrente Tenore	ITN008_ITCAREG03_APSFR_2019_RP_FD0010	regionale	Varese
RL11 - Oggiono, Molteno, Sirone - Torrente Gandaloglio	ITN008_ITCAREG03_APSFR_2019_RSCM_FD0011	regionale	Lecco
RL12 - da Caponago a Truccazzano - Torrente Molgora	ITN008_ITCAREG03_APSFR_2019_RP_FD0012	regionale	Monza e Brianza Città Metropolitana di Milano
RL13 - Gessate, Bellinzago Lombardo - Sistema Trobbie	ITN008_ITCAREG03_APSFR_2019_MUL_FD0013	regionale	Città Metropolitana di Milano
RL14 - Pavia – Fiume Ticino	ITN008_ITCAREG03_APSFR_2019_RP_FD0014	regionale	Pavia
RL15 - da Laveno Mombello a Brenta - Torrente Boesio	ITN008_ITCAREG03_APSFR_2019_MUL_FD0015	regionale	Varese
RL16 - Porto Ceresio, Besano - Torrente Bolletta	ITN008_ITCAREG03_APSFR_2019_MUL_FD0016	regionale	Varese
RL17 - da Casazza a Bolgare - Fiume Cherio	ITN008_ITCAREG03_APSFR_2019_RP_FD0017	regionale	Bergamo
RL19 – Cellatica, Gussago, Rodengo Saiano, Brescia - Torrenti Gandovere, la Canale e Livorna	ITN008_ITCAREG03_APSFR_2019_RSCM_FD0019	regionale	Brescia
RL21- da Palazzolo sull'Oglio a Calcio - Fiume Oglio	ITN008_ITCAREG03_APSFR_2019_RP_FD0021	regionale	Bergamo Brescia
RL22 - Gabbioneta Binanuova, Ostiano - Fiume Oglio	ITN008_ITCAREG03_APSFR_2019_RP_FD0022	regionale	Brescia Cremona
RL25 – Ghedi, Calvisano - Torrente Garza	ITN008_ITCAREG03_APSFR_2019_MUL_FD0025	regionale	Brescia
RL26 - Asola - Fiume Chiese	ITN008_ITCAREG03_APSFR_2019_MUL_FD0026	regionale	Mantova
RL27 - Cremona – Reticolo secondario	ITN008_ITCAREG03_APSFR_2019_RSP_FD0027	regionale	Cremona
RL28 - Como - Lago	ITN008_ITCAREG03_APSFR_2019_ACL_FD0028	regionale	Como
RL29 - Ambito conoidi Lombardia (incluse RL01 - Gera Lario, Sorico - Torrente San Vincenzo e RL02 Colico - Torrenti Perlino e Inganna)	ITN008_ITCAREG03_APSFR_2019_RSCM_FD0029	regionale	Bergamo Brescia Sondrio Lecco Como

Nome APSFR	Codice Area a Potenziale Rischio significativo (PGRA)	Livello	Province interessate
			Verese
			Pavia
RL 30 - da Scanzorosciate a Costa di Mezzate - Torrenti Zerra e Seniga	ITN008_ITCAREG03_APSFR_2019_RSCM_FD0030	regionale	Bergamo

ATTIVITÀ CONNESSE ALLA II REVISIONE DEL PIANO RELATIVO AL III CICLO DI PIANIFICAZIONE (2028-2032)

La Direttiva 2007/60/CE e il D. Lgs. 49/2019, rispettivamente agli articoli 14 e 12, dopo la versione iniziale delle mappe delle aree allagabili e del rischio (2013) e del Piano (2015), hanno previsto riesami e aggiornamenti ciclici (ogni 6 anni) delle mappe e dei Piani, preceduti da una fase di "Valutazione preliminare".

Dal secondo ciclo di pianificazione in poi, l'aggiornamento ciclico del piano si svolge secondo la seguente sequenza:

- fase di Valutazione preliminare, con riesame e aggiornamento delle Aree a Potenziale Rischio Significativo (APSFR) (la prima fase di valutazione preliminare si è svolta entro il 22 dicembre 2018; la seconda si è svolta nel 2024 e si è conclusa nei primi mesi del 2025);
- fase di riesame e aggiornamento delle mappe (la prima revisione si è già svolta entro il 22 dicembre 2019 a sei anni dalla prima versione, predisposta nel 2013, la seconda si è conclusa entro il 22 dicembre 2025);
- fase di aggiornamento del Piano di Gestione del Rischio Alluvioni (la prima revisione è stata adottata⁵ entro 22 dicembre 2021, a sei anni dalla Prima versione, adottata a dicembre 2015 e approvata con DPCM 1 dicembre 2022, la prossima si svolgerà entro il 22 dicembre 2027).

Valutazione preliminare del rischio di alluvioni, riesame e aggiornamento delle aree a potenziale rischio significativo di alluvioni (APSFR) ai sensi degli art. 4 e 5 della Direttiva 2007/60/CE

Nel 2024 è stata avviata la "Valutazione Preliminare del Rischio di Alluvioni (*Preliminary Flood Risk Assessment - PFRA*) che aggiorna le precedenti Valutazioni preliminari e rappresenta la prima delle fasi che porteranno all'avvio del III ciclo di pianificazione (2028-2032). Tale fase, che si è conclusa definitivamente a luglio 2025, è stata seguita, sempre nel 2025, dalla Revisione delle mappe e sarà seguita, nel 2027 dalla revisione del Piano (PGRA). Nell'ambito della Valutazione preliminare 2024 si è proceduto, secondo le indicazioni fornite da ISPRA, ad una radicale revisione delle APSFR rispetto ai precedenti cicli.

Nel vigente ciclo, le APSFR costituiscono un sottoinsieme delle aree allagabili complessive e rappresentano:

- le APSFR distrettuali, "aree di rilevanza strategica a scala di Distretto che richiedono interventi di mitigazione complessi per i quali è necessario il coordinamento delle politiche di più Regioni"
- le APSFR regionali, "situazioni di rischio elevato o molto elevato per le quali è necessario il coordinamento delle politiche regionali alla scala di sottobacino".

Nella Valutazione preliminare 2024, conclusasi nel 2025, la metodologia di individuazione delle APSFR è stata aggiornata come indicato da ISPRA, per garantire che tutte le aree allagabili complessive del Distretto trovino riscontro nel PGRA, essendo ricomprese o associabili a APSFR, pur mantenendo efficace il concetto di diversificazione del livello di significatività nella loro individuazione.

⁵ Il Primo aggiornamento del PGRA, che avvia il secondo ciclo di pianificazione, è stato adottato dalla Conferenza Istituzionale Permanente dell'Autorità di Bacino distrettuale del Fiume Po con Deliberazione n. 5 nella seduta del 20 dicembre 2021.

Nella fase di Valutazione Preliminare vengono considerati gli eventi alluvionali (flood events) e le relative aree in cui essi si verificano (flood locations) distinguendo tra eventi occorsi nel passato (past floods) e scenari di inondazione futuribili (future floods), anche considerando gli scenari di cambiamento climatico.

Ai fini della Valutazione preliminare 2024, quali *past floods* si sono considerati gli eventi classificati di *tipo c* (eventi di livello nazionale) occorsi sul territorio regionale tra il 2018 e il 2024 che hanno determinato inondazioni e che hanno avuto impatti avversi significativi (*significant adverse impact*) su salute umana, attività economiche, ambiente e patrimonio culturale e per le quali la probabilità di eventi simili futuri è ancora rilevante, includendo l'estensione dell'inondazione e le vie di deflusso e una valutazione degli impatti che tali alluvioni hanno causato. Sono anche stati valutati gli eventi che, ai fini dell'attività di protezione civile sono classificati di *tipo b* (eventi di livello provinciale e regionale), di *tipo a* (eventi di livello comunale) e altri eventi certificati e comunque tutti gli eventi che hanno comportato danni alla popolazione (vittime/dispersi o feriti). Le informazioni relative a tali eventi (aree interessate e danni causati) sono stati caricati sulla Piattaforma Floodcat, predisposta dal Dipartimento di protezione civile. Relativamente alle future floods sono state individuate, secondo le indicazioni di ISPRA, le Aree già perimetrate nelle mappe vigenti o derivanti da studi recenti (studi d'asta condotti dall'Autorità di bacino o studi di sottobacino realizzati da Regione Lombardia) mediante modellazione/ricostruzione idrologico-idraulica (compresi ad esempio scenari di rotte arginali) e/o con applicazione di metodi e criteri geomorfologici, aree soggette a flash flood e debris flow alla luce dei trend legati ai cambiamenti climatici e dell'artificializzazione dei suoli.

La fase di valutazione preliminare si è conclusa con l'individuazione delle seguenti APSFR (Allegato 2):

- 9 APSFR di primo livello (distrettuale);

- 25 APSFR di livello regionale così suddivise:

- 24 APSFR per il **bacino del PO (UOM ITN008)**:

- 15 APSFR afferenti all'ambito territoriale Reticolo Principale, tutte di livello 1;
- 5 APSFR afferenti all'ambito Reticolo Secondario Collinare e Montano, delle quali 3 di Livello 1 e 2 di Livello 2;
- 2 APSFR afferenti all'ambito Reticolo Secondario di Pianura, entrambe di Livello 2;
- 2 APSFR afferente all'ambito Aree Costiere Lacuali delle quali 1 di Livello 1 e 1 di Livello 2.

- 1 APSFR per il **bacino del Fissero, Tartaro Canalbianco (UOM ITI026)** di Livello 2 afferente all'ambito Reticolo Secondario di Pianura.

In allegato 2 si riporta l'elenco delle APSFR individuate nell'ambito della fase di Valutazione preliminare 2024-2025.

Allegato 2 – Elenco delle Aree a Potenziale Rischio Significativo di Alluvioni proposte per il III ciclo di pianificazione (Valutazione preliminare 2024-2025)

Nuovo codice APSFR introdotto nella fase di Valutazione preliminare 2024	Nuovo nome introdotto nella fase di Valutazione preliminare 2024	Descrizione	Livello	Estensione	Province interessate
ITN008_ITBABD_APSFR_2019_RP_FD0001	Fiume Po da Torino a mare	Modificata secondo il criterio generale.	Livello 1 Distrettuale	8817* km ²	CR, LO, MN, PV
ITN008_ITBABD_APSFR_2019_RP_FD0010	Città di Milano - Reticolo Nord Milano	Modificata secondo il criterio generale. Inoltre, per quanto riguarda il torrente Seveso è stata involuppata anche l'area della fascia fluviale C in aumento rispetto allo scenario a minore probabilità di accadimento disponibile (P1 – L) e alle risultanze della modellazione. Per i torrenti Bozzente, Pudiga, Lura e Garbogera l'estensione della APSFR è notevolmente aumentata a seguito degli esiti dello studio di approfondimento	Livello 1 distrettuale	151 km ²	CO, LC, MI, MB, VA
ITN008_ITBABD_APSFR_2019_RP_FD0011	Città di Mantova - Mincio	L' APSFR non è stata modificata rispetto allo scorso ciclo in quanto non sono stati ritenuti necessari ulteriori studi modellistici specifici.	Livello 1 distrettuale	44 km ²	MN
ITN008_ITBABD_APSFR_2025_RP_FD0001	Città di Brescia - Mella, Garza, Naviglio Grande Bresciano	Modificata secondo il criterio generale. Inoltre, è stata esclusa dalla APSFR distrettuale l'area corrispondente all'ambito RSCM, confluita in una APSFR regionale.	Livello 1 distrettuale	71 km ²	BS

Nuovo codice APSFR introdotto nella fase di Valutazione preliminare 2024	Nuovo nome introdotto nella fase di Valutazione preliminare 2024	Descrizione	Livello	Estensione	Province interessate
ITN008_ITBABD_APSFR_2019_RP_FD0013	Fiume Adda a Lodi	Modificata secondo il criterio generale. Rispetto al precedente ciclo la delimitazione dell'APSFR è stata ridotta sulla base delle risultanze di approfondimenti modellistici specifici.	Livello 1 distrettuale	12 km ²	LO
ITN008_ITBABD_APSFR_2019_RP_FD0014	Valtellina - Fiume Adda da Bormio al lago di Como	Modificata secondo il criterio generale.	Livello 1 distrettuale	77 km ²	CO, LC, SO
ITN008_ITBABD_APSFR_2019_RP_FD0015	Valcamonica - Fiume Oglio da Sondrio al lago d'Iseo	Modificata secondo il criterio generale	Livello 1 distrettuale	31 km ²	BG, BS
ITN008_ITBABD_APSFR_2019_RP_FD0019	Fiume Secchia dalla cassa di espansione alla confluenza in Po	Modificata secondo il criterio generale	Livello 1 distrettuale	1574* km ²	MN
ITN008_ITBABD_APSFR_2019_RP_FD0020	Fiume Panaro dalla cassa di espansione alla confluenza in Po	Modificata secondo il criterio generale	Livello 1 distrettuale	1258* km ²	MN

Nuovo codice APSFR introdotto nella fase di Valutazione preliminare 2024	Nuovo nome introdotto nella fase di Valutazione preliminare 2024	Descrizione	Livello	Estensione	Province interessate
ITN008_ITCAREG03_APSFR_2025_ACL1_FD0001	Laghi Maggiore, Como, Lugano, Iseo, Garda, idro - Regione Lombardia	Area allagabile L dei Laghi lombardi (Maggiore, Como, Lugano, Iseo, Garda, idro)	Livello 1 regionale	539** km ²	BG, BS, CO, LC, SO, VA
ITN008_ITCAREG03_APSFR_2025_ACL2_FD0001	Lago di Varese	Area allagabile L del Lago di Varese	Livello 2 regionale	21 km ²	VA
ITN008_ITCAREG03_APSFR_2025_RP1_FD0001	Fiume Adda sottolacuale da Olginate alla confluenza in Po	Area allagabile L del Fiume Adda sopralacuale, dalla diga di Olginate all'APSFR distrettuale Po, con l'esclusione dell'APSFR distrettuale Città di Lodi	Livello 1 regionale	176 km ²	BG, CR, LC, LO, MI, MB
ITN008_ITCAREG03_APSFR_2025_RP1_FD0002	Fiume Brembo da Lenna alla confluenza in Adda	Area allagabile L del Fiume Brembo da Lenna fino alla confluenza con l'Adda in Comune di Brembate	Livello 1 regionale	13 km ²	BG
ITN008_ITCAREG03_APSFR_2025_RP1_FD0003	Fiume Serio da Parre alla confluenza in Adda	Area allagabile L del Fiume Serio da Villa d'Ogna alla confluenza con l'Adda sottolacuale in Comune di Montodine	Livello 1 regionale	58 km ²	BG, CR
ITN008_ITCAREG03_APSFR_2025_RP1_FD0004	Torrenti Rile (da Carnago) e Tenore (da Castelseprio) alla vasca di accumulo e disperdimento di Cassano Magnago	Area allagabile L dei Torrenti Rile e Tenore	Livello 1 regionale	7 km ²	VA
ITN008_ITCAREG03_APSFR_2025_RP1_FD0005	Fiume Sesia parte lombarda da Palestro alla confluenza in Po	Area allagabile L del Fiume Sesia in territorio lombardo	Livello 1 regionale	42 km ²	PV

Nuovo codice APSFR introdotto nella fase di Valutazione preliminare 2024	Nuovo nome introdotto nella fase di Valutazione preliminare 2024	Descrizione	Livello	Estensione	Province interessate
ITN008_ITCAREG03_APSFR_2025_RP1_FD0006	Torrente Molgoretta (da Lomagna alla confluenza nel Torrente Molgora) e Torrente Molgora da Carnate alla foce nel canale Muzza	Area allagabile L dei Torrenti Molgoretta e Molgora fino alla foce nel canale Muzza	Livello 1 regionale	27 km ²	LC, LO, MI, MB
ITN008_ITCAREG03_APSFR_2025_RP1_FD0007	Sistema delle Trobbie (T. di Gessate, T. di Masate, Rio Vallone fino alla foce nel canale Muzza	Area allagabile L dei Torrenti Trobbia di Gessate, Trobbia di Masate e Rio Vallone fino alla foce nel Canale Muzza	Livello 1 regionale	7 km ²	MI, MB
ITN008_ITCAREG03_APSFR_2025_RP1_FD0008	Fiume Ticino – parte lombarda-dal Lago Maggiore alla confluenza in Po	Area allagabile L del Fiume Ticino in territorio lombardo	Livello 1 regionale	132 km ²	MI, PV, VA
ITN008_ITCAREG03_APSFR_2025_RP1_FD0009	Fiume Oglio sottolacuale dal Lago d'iseo alla confluenza in Po	Area allagabile L del Fiume Oglio sottolacuale	Livello 1 regionale	194 km ²	BG, BS, CR, MN
ITN008_ITCAREG03_APSFR_2025_RP1_FD0010	Fiume Cherio dal Lago d'Endine alla confluenza in Oglio	Area allagabile L del Fiume Cherio	Livello 1 regionale	5 km ²	BG
ITN008_ITCAREG03_APSFR_2025_RP1_FD0011	Torrente Agogna parte lombarda da Confienza alla confluenza in Po	Area allagabile L del Torrente Agogna	Livello 1 regionale	32 km ²	PV
ITN008_ITCAREG03_APSFR_2025_RP1_FD0012	Torrente Arno da Gazzada Schianno	Area allagabile L del Torrente Arno	Livello 1 regionale	17 km ²	MI, VA

Nuovo codice APSFR introdotto nella fase di Valutazione preliminare 2024	Nuovo nome introdotto nella fase di Valutazione preliminare 2024	Descrizione	Livello	Estensione	Province interessate
	all'area di spaglio di Castano Primo-Nosate-Lonate Pozzolo				
ITN008_ITCAREG03_APSFR_2025_RP1_FD0013	Fiume Chiese da Lavenone alla confluenza in Oglio	Area allagabile L del Fiume Chiese	Livello 1 regionale	78 km ²	BS, MN
ITN008_ITCAREG03_APSFR_2025_RP1_FD0014	Fiume Mera (da Chiavenna all'immissione nel Lago di como)	Area allagabile L del Fiume Mera. L'APSFR Mera si ferma sulla APSFR dell'Adda in quanto la prima è di livello 2 e la seconda di livello 1	Livello 1 regionale	33 km ²	CO, SO
ITN008_ITCAREG03_APSFR_2025_RP1_FD0015	Corsi d'acqua afferenti al reticolo principale (Mella, Mincio, Lambro e Lambro meridionale, Olona Meridionale, Terdoppio, Garza)	Area allagabile L di corsi d'acqua afferenti al Reticolo Principale non inclusi o non oggetto di altre APSFR RP di Livello 1	Livello 1 regionale	66 km ²	BS, CR, LO, MN, MI, PV

Nuovo codice APSFR introdotto nella fase di Valutazione preliminare 2024	Nuovo nome introdotto nella fase di Valutazione preliminare 2024	Descrizione	Livello	Estensione	Province interessate
ITN008_ITCAREG03_APSFR_2025_RSCM1_FD0001	Conoidi Regione Lombardia con elementi esposti a rischio R4	Insieme dei conoidi della Lombardia con elementi esposti a rischio R4 entro aree allagabili H ed M. Include inoltre le aree L sui conoidi dei Torrenti Varrone (Comune di Dervio - LC), Re, Cobello e Fa (Comuni di Niardo, Braone, Breno e Losine) sui quali sono in corso (Re, Cobello e Fa) o saranno avviati (Varrone) progetti di aggiornamento al PAI e PGRA.	Livello 1 regionale	222 km ²	BG, BS, CO, LC, PV, SO, VA
ITN008_ITCAREG03_APSFR_2025_RSCM1_FD0002	Reticolo Secondario Collinare Montano Regione Lombardia oggetto di studi di sottobacino/studi di dettaglio e aree RME ex PS267/98	Aree allagabili L afferenti a torrenti inclusi nell'ambito RSCM con situazioni di rischio (es. aree RME) e/o oggetto di studi di dettaglio a scala d'asta o di sottobacino. Include inoltre le aree allagabili L dei Torrenti Boesio, Margorabbia, Molgorana e relativi affluenti sui quali saranno avviati progetti di aggiornamento al PAI e PGRA.	Livello 1 regionale	74 km ²	BG, BS, CO, LC, MB, PV, VA
ITN008_ITCAREG03_APSFR_2025_RSCM1_FD0003	Aree interessate da eventi recenti non inclusi in altre APSFR in ambito RSCM	Aree interessate da eventi recenti occorsi su torrenti, esterne ad altre APSFR	Livello 1 regionale	55 km ²	BG, BS, CO, LC, PV, SO, VA

Nuovo codice APSFR introdotto nella fase di Valutazione preliminare 2024	Nuovo nome introdotto nella fase di Valutazione preliminare 2024	Descrizione	Livello	Estensione	Province interessate
ITN008_ITCAREG03_APSFR_2025_RSCM2_FD0001	Conoidi Regione Lombardia senza elementi esposti a rischio R4	Aree allagabili L dei restanti conoidi della Lombardia senza elementi esposti a rischio R4 entro le aree allagabili H e M.	Livello 2 regionale	114 km ²	BG, BS, CO, LC, PV, SO, VA
ITN008_ITCAREG03_APSFR_2025_RSCM2_FD0002	Reticolo Secondario Collinare Montano Regione Lombardia non oggetto di studi di dettaglio	Aree allagabili L di Torrenti non oggetto di studi di dettaglio	Livello 2 regionale	195 km ²	BG, BS, CO, LC, MI, MB, PV, SO, VA
ITN008_ITCAREG03_APSFR_2025_RSP2_FD0001	Reticolo Secondario di Pianura Regione Lombardia – UOM - ITN008	Insieme delle aree allagabili afferenti all'ambito RSP della Lombardia ricadenti entro l'UOM ITN008	Livello 2 regionale	425 km ²	BG, BS, CO, CR, LC, LO, MN, MI, MB, PV, VA
ITN008_ITCAREG03_APSFR_2025_RSP2_FD0002	Aree interessate da eventi recenti non inclusi in altre APSFR in ambito RSP	Aree interessate da eventi recenti occorsi su reticoli afferenti all'ambito RSP, esterne ad altre APSFR	Livello 2 regionale	10 km ²	BS, LO, MI, PV
ITI026_ITCAREG03_APSFR_2025_RSP2_FD0001	Reticolo Secondario di Pianura - Regione Lombardia – UOM - ITI026	Insieme delle aree allagabili afferenti all'ambito RSP della Lombardia ricadenti entro l'UOM ITI026	Livello 2 regionale	33 km ²	MN

Fase di riesame e aggiornamento delle mappe

Oltre alle modifiche (infra sessennali) già introdotte tra il 2019 ed il 2025 alle mappe PGRA, a seguito di proposte di aggiornamento a scala locale avanzate dai Comuni (attraverso la componente geologica dei PGT), a scala di sottobacino o d'asta su proposta di Regione o dell'Autorità di bacino distrettuale del Fiume Po e conseguenti alla realizzazione e al collaudo di interventi per la mitigazione del rischio, al verificarsi di nuovi eventi di dissesto idrogeologico o ad approfondimenti del quadro conoscitivo, nel 2025 si è completata la Revisione sessennale delle mappe che include le modifiche di seguito descritte.

Della Revisione 2025 delle Mappe del Piano di Gestione del Rischio di Alluvioni l'Autorità di bacino distrettuale del Fiume Po (AdBPo), ha preso atto con le Deliberazioni della Conferenza Istituzionale Permanente (CIP) n. 10 e 11 del 18 dicembre 2025 e con il Decreto del Segretario Generale (SG) n. 4 del 19 gennaio 2026 dando disposizioni in merito agli adempimenti conseguenti. Si ricorda che la Revisione delle mappe è funzionale alla successiva Revisione del Piano (PGRA) che dovrà concludersi entro il 2027 e troverà applicazione nel sessennio 2028-2033.

Per la Regione Lombardia, la Revisione 2025 delle mappe interessa gli ambiti territoriali RP (Reticolo Principale), RSCM (Reticolo Secondario Collinare e Montano) e RSP (Reticolo Secondario di Pianura). Non ha subito modifiche l'ambito ACL (Aree Costiere Lacuali), che resta pertanto coerente con le mappe vigenti (consultabili sul Geoportale della Lombardia – mappa Direttiva alluvioni 2007/60/CE PGRA vigente).

In particolare, la revisione 2025 tiene conto:

- dell'aggiornamento delle analisi idrauliche condotto dall'AdBPo su alcuni corsi d'acqua afferenti all'ambito RP (Adda sottolacuale a Lodi, Seveso, Lambro, Olona, Mella, Garbogera, Guisa, Lura, Pudiga, Nirone, Bozzente, Garza e Sesia) che ha portato alla ridelimitazione delle aree allagabili per gli scenari P3/H, P2/M e P1/L. Analogo aggiornamento ha interessato il Fiume Mera. Per i corsi d'acqua Po, Panaro, Secchia, Oglio sopralacuale e Mella, inoltre, sono state condotte simulazioni relative agli scenari di tracimazione e rotta arginale che hanno prodotto scenari complessivi di allagamento P2/M e P1/L che includono tale potenziale pericolo;
- delle aree ove si sono verificati eventi alluvionali recenti (dal 2018 al 2024) che hanno causato danni e per i quali è stato riconosciuto lo stato di emergenza di livello nazionale, qualora non fossero non già rappresentate nelle mappe PGRA vigenti. Tali nuove aree, che interessano gli ambiti RSCM e RSP, in assenza di informazioni relative ai tempi di ritorno degli eventi, sono state rappresentate con grado di pericolosità P1/L (per l'ambito RSCM) e P2/M (per l'ambito RSP);
- degli esiti degli studi di sottobacino idrografico promossi da Regione Lombardia a seguito di eventi di dissesto idraulico e idrogeologico e realizzati in coordinamento con gli Enti locali. Tali studi, che hanno interessato i bacini dei Torrenti Varrone, Margorabbia, Boesio, Molgorana (ambito RSCM) e Morletta (ambito RSP), hanno incluso analisi idrauliche con delimitazione di nuove aree allagabili per gli scenari P3/H, P2/M e P1/L;
- di una nuova ricognizione relativa alle aree afferenti all'ambito RSP promossa da Regione Lombardia coinvolgendo tutti i Consorzi di bonifica e irrigazione, anche tramite ANBI Lombardia, quale aggiornamento della precedente, condotta nel 2012-2013. Tale aggiornamento include l'eliminazione di aree presenti nelle mappe vigenti a seguito del collaudo di opere di difesa, l'inserimento di nuove aree o l'ampliamento di aree già esistenti, tenendo conto di eventi alluvionali o di nuove conoscenze;

- della necessità di raccordare alcune perimetrazioni di aree allagabili al confine regionale e alle delimitazioni presenti nelle Regioni confinanti.

Rispetto agli scenari di pericolosità utilizzati nelle mappe vigenti, nella Revisione 2025 sono stati introdotti due nuovi contenuti:

- nell'ambito RSP è stato introdotto lo scenario P1/L nelle province di Mantova, Cremona e Pavia per rappresentare le aree a scolo meccanico, in coerenza con i contenuti del Piano Territoriale di Coordinamento della Provincia di Mantova e con l'impostazione adottata dalla Regione Veneto;
- come anticipato, per alcuni corsi d'acqua afferenti all'ambito RP, (Po con relativi tratti di rigurgito, Secchia, Panaro e Oglio sopralacuale) nei tratti arginati con continuità sono stati ridefiniti gli scenari P2/M e P1/L includendo anche fenomeni di "traccimazione e/o rotta arginale".

L'elenco dei comuni per i quali la revisione 2025 delle mappe contiene modifiche rispetto alle mappe vigenti è riportato in Allegato 3.

La Deliberazione CIP 11/2025 (art. 1) e il decreto SG AdBPo 4/2026 (art. 4) prevedono che per un periodo di tre mesi, **dal 20 gennaio 2026 fino al 20 aprile 2026, tutti gli interessati, ivi compresi i soggetti privati, possano formulare osservazioni in ordine alle Mappe.** Con decreto SG AdBPo n. 15 del 11 marzo 2026, è stata disposta una proroga del termine ultimo per la presentazione di osservazioni, che è ora fissato al **31 maggio 2026.**

Tali osservazioni devono essere trasmesse a territorio_sistemiverdi@pec.regione.lombardia.it o, per i Comuni, attraverso l'applicativo Studi Geologici – Idraulici, [piattaforma Multiplan](#).

Allegato 3 - Elenco comuni con modifiche alle aree allagabili - Revisione 2025

BACINO	COMUNE	PROVINCIA	ORIGINE MODIFICA	DESCRIZIONE MODIFICA	AMBITO PGRA TERRITORIALE MODIFICATO
ITN008 Bacino Po	ALBANO SANT'ALESSANDRO	BERGAMO	Proposta RL a seguito di eventi	Aree interessate da eventi alluvionali 2018-2024 non già ricadenti entro le mappe vigenti	RSCM - L
ITN008 Bacino Po	ARCENE	BERGAMO	Proposta RL a seguito studio asta Morletta Proposta dal Consorzio di Bonifica della Media Pianura Beramasca	Introduzione aree interessate dalle esondazioni del Torrente Morletta da studio d'asta ed eliminazione delle aree sovrapposte, introdotte in precedenza dai Comuni attraverso la componente geologica del PGT Introduzione aree P2/M da studi sviluppati da Consorzio	RSP
ITN008 Bacino Po	AVERARA	BERGAMO	Proposta RL a seguito di eventi	Aree interessate da eventi alluvionali 2018-2024 non già ricadenti entro le mappe vigenti	RSCM - L
ITN008 Bacino Po	AZZANO SAN PAOLO	BERGAMO	Proposta dal Consorzio di Bonifica della Media Pianura Beramasca	Introduzione aree P2/M da studi sviluppati da Consorzio	RSP
ITN008 Bacino Po	BERGAMO	BERGAMO	Proposta RL a seguito studio asta Morletta	Introduzione aree interessate dalle esondazioni del Torrente Morletta da studio d'asta	RSP
ITN008 Bacino Po	BORGO DI TERZO	BERGAMO	Proposta RL a seguito di eventi	Aree interessate da eventi alluvionali 2018-2024 non già ricadenti entro le mappe vigenti	RSCM - L
ITN008 Bacino Po	BRANZI	BERGAMO	Proposta RL a seguito di eventi	Aree interessate da eventi alluvionali 2018-2024 non già ricadenti entro le mappe vigenti	RSCM - L
ITN008 Bacino Po	BRIGNANO GERA D'ADDA	BERGAMO	Proposta RL a seguito studio asta Morletta Proposta dal Consorzio di Bonifica della Media Pianura Beramasca	Introduzione aree interessate dalle esondazioni del Torrente Morletta da studio d'asta Introduzione aree P2/M da studi sviluppati da Consorzio	RSP
ITN008 Bacino Po	CAMERATA CORNELLO	BERGAMO	Proposta RL a seguito di eventi	Aree interessate da eventi alluvionali 2018-2024 non già ricadenti entro le mappe vigenti	RSCM - L
ITN008 Bacino Po	CAPIZZONE	BERGAMO	Proposta RL a seguito di eventi	Aree interessate da eventi alluvionali 2018-2024 non già ricadenti entro le mappe vigenti	RSCM - L
ITN008 Bacino Po	CARONA	BERGAMO	Proposta RL a seguito di eventi	Aree interessate da eventi alluvionali 2018-2024 non già ricadenti entro le mappe vigenti	RSCM - L
ITN008 Bacino Po	CASTEL ROZZONE	BERGAMO	Proposta RL a seguito studio asta Morletta	Introduzione aree interessate dalle esondazioni del Torrente Morletta da studio d'asta	RSP
ITN008 Bacino Po	CISERANO	BERGAMO	Proposta dal Consorzio di Bonifica della Media Pianura Beramasca	Introduzione aree P2/M da studi sviluppati da Consorzio	RSP
ITN008 Bacino Po	COLOGNO AL SERIO	BERGAMO	Proposta dal Consorzio di Bonifica della Media Pianura Beramasca	Introduzione aree P2/M da studi sviluppati da Consorzio	RSP
ITN008 Bacino Po	COSTA VALLE IMAGNA	BERGAMO	Proposta RL a seguito di eventi	Aree interessate da eventi alluvionali 2018-2024 non già ricadenti entro le mappe vigenti	RSCM - L
ITN008 Bacino Po	COSTA VOLPINO	BERGAMO	Proposta ADBPO a seguito aggiornamento analisi d'asta - Accordi ADBPO - Università distretto	Fiume Oglio sopralacuale	RP
ITN008 Bacino Po	CUSIO	BERGAMO	Proposta RL a seguito di eventi	Aree interessate da eventi alluvionali 2018-2024 non già ricadenti entro le mappe vigenti	RSCM - L
ITN008 Bacino Po	DALMINE	BERGAMO	Proposta RL a seguito studio asta Morletta	Introduzione aree interessate dalle esondazioni del Torrente Morletta da studio d'asta ed eliminazione delle aree sovrapposte, introdotte in precedenza dai Comuni attraverso la componente geologica del PGT	RSP
ITN008 Bacino Po	ENDINE GAIANO	BERGAMO	Proposta RL a seguito di eventi	Aree interessate da eventi alluvionali 2018-2024 non già ricadenti entro le mappe vigenti	RSCM - L
ITN008 Bacino Po	GHISALBA	BERGAMO	Proposta dal Consorzio di Bonifica della Media Pianura Beramasca	Introduzione aree P2/M da studi sviluppati da Consorzio	RSP
ITN008 Bacino Po	ISOLA DI FONDRA	BERGAMO	Proposta RL a seguito di eventi	Aree interessate da eventi alluvionali 2018-2024 non già ricadenti entro le mappe vigenti	RSCM - L
ITN008 Bacino Po	LALLIO	BERGAMO	Proposta RL a seguito studio asta Morletta	Introduzione aree interessate dalle esondazioni del Torrente Morletta da studio d'asta ed eliminazione delle aree sovrapposte, introdotte in precedenza dai Comuni attraverso la componente geologica del PGT	RSP
ITN008 Bacino Po	LENNA	BERGAMO	Proposta RL a seguito di eventi	Aree interessate da eventi alluvionali 2018-2024 non già ricadenti entro le mappe vigenti	RSCM - L
ITN008 Bacino Po	LEVATE	BERGAMO	Proposta RL a seguito studio asta Morletta	Introduzione aree interessate dalle esondazioni del Torrente Morletta da studio d'asta ed eliminazione delle aree sovrapposte, introdotte in precedenza dai Comuni attraverso la componente geologica del PGT	RSP
ITN008 Bacino Po	LURANO	BERGAMO	Proposta RL a seguito studio asta Morletta	Introduzione aree interessate dalle esondazioni del Torrente Morletta da studio d'asta	RSP
ITN008 Bacino Po	MAPELLO	BERGAMO	Proposta RL a seguito di eventi	Aree interessate da eventi alluvionali 2018-2024 non già ricadenti entro le mappe vigenti	RSCM - L
ITN008 Bacino Po	MARTINENGO	BERGAMO	Proposta dal Consorzio di Bonifica della Media Pianura Beramasca	Introduzione aree P2/M da studi sviluppati da Consorzio	RSP
ITN008 Bacino Po	MOIO DE' CALVI	BERGAMO	Proposta RL a seguito di eventi	Aree interessate da eventi alluvionali 2018-2024 non già ricadenti entro le mappe vigenti	RSCM - L
ITN008 Bacino Po	MORENGO	BERGAMO	Proposta dal Consorzio di Bonifica della Media Pianura Beramasca	Introduzione aree P2/M da studi sviluppati da Consorzio	RSP
ITN008 Bacino Po	MORNICO AL SERIO	BERGAMO	Proposta dal Consorzio di Bonifica della Media Pianura Beramasca	Introduzione aree P2/M da studi sviluppati da Consorzio	RSP
ITN008 Bacino Po	NEMBRO	BERGAMO	Proposta RL a seguito di eventi	Aree interessate da eventi alluvionali 2018-2024 non già ricadenti entro le mappe vigenti	RSCM - L
ITN008 Bacino Po	ORNICA	BERGAMO	Proposta RL a seguito di eventi	Aree interessate da eventi alluvionali 2018-2024 non già ricadenti entro le mappe vigenti	RSCM - L

BACINO	COMUNE	PROVINCIA	ORIGINE MODIFICA	DESCRIZIONE MODIFICA	AMBITO PGRA TERRITORIALE MODIFICATO
ITN008 Bacino Po	PALOSCO	BERGAMO	Proposta dal Consorzio di Bonifica della Media Pianura Beramasca	Introduzione due aree P2/M da studi sviluppati da Consorzio	RSP
ITN008 Bacino Po	POGNANO	BERGAMO	Proposta RL a seguito studio asta Morletta Proposta dal Consorzio di Bonifica della Media Pianura Beramasca	Introduzione aree interessate dalle esondazioni del Torrente Morletta da studio d'asta Introduzione aree P2/M da studi sviluppati da Consorzio	RSP
ITN008 Bacino Po	PRADALUNGA	BERGAMO	Proposta RL a seguito di eventi	Aree interessate da eventi alluvionali 2018-2024 non già ricadenti entro le mappe vigenti	RSCM - L
ITN008 Bacino Po	ROGNO	BERGAMO	Proposta ADBPO a seguito aggiornamento analisi d'asta - Accordi ADBPO - Università distretto	Fiume Oglio sopralacuale	RP
ITN008 Bacino Po	RONCOBELLO	BERGAMO	Proposta RL a seguito di eventi	Aree interessate da eventi alluvionali 2018-2024 non già ricadenti entro le mappe vigenti	RSCM - L
ITN008 Bacino Po	SAN GIOVANNI BIANCO	BERGAMO	Proposta RL a seguito di eventi	Aree interessate da eventi alluvionali 2018-2024 non già ricadenti entro le mappe vigenti	RSCM - L
ITN008 Bacino Po	SANT'OMOBONO TERME	BERGAMO	Proposta RL a seguito di eventi	Aree interessate da eventi alluvionali 2018-2024 non già ricadenti entro le mappe vigenti	RSCM - L
ITN008 Bacino Po	SANTA BRIGIDA	BERGAMO	Proposta RL a seguito di eventi	Aree interessate da eventi alluvionali 2018-2024 non già ricadenti entro le mappe vigenti	RSCM - L
ITN008 Bacino Po	SOTTO IL MONTE GIOVANNI XXIII	BERGAMO	Proposta RL a seguito di eventi	Aree interessate da eventi alluvionali 2018-2024 non già ricadenti entro le mappe vigenti	RSCM - L
ITN008 Bacino Po	STIZZANO	BERGAMO	Proposta RL a seguito studio asta Morletta	Introduzione aree interessate dalle esondazioni del Torrente Morletta da studio d'asta ed eliminazione delle aree sovrapposte, introdotte in precedenza dai Comuni attraverso la componente geologica del PGT	RSP
ITN008 Bacino Po	SUISIO	BERGAMO	Proposta dal Consorzio di Bonifica della Media Pianura Beramasca	Introduzione aree P2/M da studi sviluppati da Consorzio	RSP
ITN008 Bacino Po	TREVIGLIO	BERGAMO	Proposta dal Consorzio di Bonifica della Media Pianura Beramasca	Introduzione aree P2/M da studi sviluppati da Consorzio	RSP
ITN008 Bacino Po	VALBONDIONE	BERGAMO	Proposta RL a seguito di eventi	Aree interessate da eventi alluvionali 2018-2024 non già ricadenti entro le mappe vigenti	RSCM - L
ITN008 Bacino Po	VALNEGRA	BERGAMO	Proposta RL a seguito di eventi	Aree interessate da eventi alluvionali 2018-2024 non già ricadenti entro le mappe vigenti	RSCM - L
ITN008 Bacino Po	VALTORTA	BERGAMO	Proposta RL a seguito di eventi	Aree interessate da eventi alluvionali 2018-2024 non già ricadenti entro le mappe vigenti	RSCM - L
ITN008 Bacino Po	VERDELLINO	BERGAMO	Proposta RL a seguito studio asta Morletta Proposta dal Consorzio di Bonifica della Media Pianura Bergamasca	Introduzione aree interessate dalle esondazioni del Torrente Morletta da studio d'asta ed eliminazione delle aree sovrapposte, introdotte in precedenza dai Comuni attraverso la componente geologica del PGT Introduzione aree P2/M da studi sviluppati da Consorzio	RSP
ITN008 Bacino Po	VERDELLO	BERGAMO	Proposta RL a seguito studio asta Morletta	Introduzione aree interessate dalle esondazioni del Torrente Morletta da studio d'asta ed eliminazione delle aree sovrapposte, introdotte in precedenza dai Comuni attraverso la componente geologica del PGT	RSP
ITN008 Bacino Po	ACQUAFREDDA	BRESCIA	Proposta da Consorzio di Bonifica Garda Chiese	Aggiunta aree P2/M in coerenza con Piano Comprensoriale	RSP
ITN008 Bacino Po	ADRO	BRESCIA	Proposta RL a seguito di eventi	Aree interessate da eventi alluvionali 2018-2024 non già ricadenti entro le mappe vigenti	RSCM - L
ITN008 Bacino Po	AGNOSINE	BRESCIA	Proposta RL a seguito di eventi	Aree interessate da eventi alluvionali 2018-2024 non già ricadenti entro le mappe vigenti	RSCM - L
ITN008 Bacino Po	ANFO	BRESCIA	Proposta RL a seguito di eventi	Aree interessate da eventi alluvionali 2018-2024 non già ricadenti entro le mappe vigenti	RSCM - L
ITN008 Bacino Po	ANGOLO TERME	BRESCIA	Proposta RL a seguito di eventi	Aree interessate da eventi alluvionali 2018-2024 non già ricadenti entro le mappe vigenti	RSCM - L
ITN008 Bacino Po	ARTOGNE	BRESCIA	Proposta ADBPO a seguito aggiornamento analisi d'asta - Accordi ADBPO - Università distretto	Fiume Oglio sopralacuale	RP
ITN008 Bacino Po	AZZANO MELLA	BRESCIA	Proposta da Consorzio di Bonifica Oglio Mella	Introduzione di un'area P2/M interessata da allagamenti poco frequenti sul reticolo Gatella	RSP
ITN008 Bacino Po	AZZANO MELLA	BRESCIA	Proposta ADBPO a seguito aggiornamento analisi d'asta - Accordi ADBPO - Università distretto	Fiume Mella	RP
ITN008 Bacino Po	BAGNOLO MELLA	BRESCIA	Proposta RL a seguito di eventi	Aree interessate da eventi alluvionali 2018-2024 non già ricadenti entro le mappe vigenti	RSP - M
ITN008 Bacino Po	BAGOLINO	BRESCIA	Apportata da RL	Correzione ai fini del raccordo al confine regionale	RSCM - H, M, L
ITN008 Bacino Po	BEDIZOLE	BRESCIA	Proposta Comune di Bedizzole attraverso componente geologica PGT	Aggiunta due aree P2/M	RSP
ITN008 Bacino Po	BERZO DEMO	BRESCIA	Proposta ADBPO a seguito aggiornamento analisi d'asta - Accordi ADBPO - Università distretto	Fiume Oglio sopralacuale	RP
ITN008 Bacino Po	BIENNO	BRESCIA	Proposta RL a seguito di eventi	Aree interessate da eventi alluvionali 2018-2024 non già ricadenti entro le mappe vigenti	RSCM - L
ITN008 Bacino Po	BIONE	BRESCIA	Proposta RL a seguito di eventi	Aree interessate da eventi alluvionali 2018-2024 non già ricadenti entro le mappe vigenti	RSCM - L
ITN008 Bacino Po	BOVEZZO	BRESCIA	Proposta ADBPO a seguito aggiornamento analisi d'asta - Accordi ADBPO - Università distretto	Torrente Garza	RP

BACINO	COMUNE	PROVINCIA	ORIGINE MODIFICA	DESCRIZIONE MODIFICA	AMBITO PGRA TERRITORIALE MODIFICATO
ITN008 Bacino Po	BRAONE	BRESCIA	Proposta RL a seguito di eventi	Aree interessate da eventi alluvionali 2018-2024 non già ricadenti entro le mappe vigenti	RSCM - L
ITN008 Bacino Po	BRAONE	BRESCIA	Proposta ADBPO a seguito aggiornamento analisi d'asta - Accordi ADBPO - Università distretto	Fiume Oglio sopralacuale	RP
ITN008 Bacino Po	BRENO	BRESCIA	Proposta RL a seguito di eventi	Aree interessate da eventi alluvionali 2018-2024 non già ricadenti entro le mappe vigenti	RSCM - L
ITN008 Bacino Po	BRENO	BRESCIA	Proposta ADBPO a seguito aggiornamento analisi d'asta - Accordi ADBPO - Università distretto	Fiume Oglio sopralacuale	RP
ITN008 Bacino Po	BRESCIA	BRESCIA	Proposta da Consorzio di Bonifica Oglio Mella	Introduzione aree P3/H interessate da allagamenti frequenti sui reticoli di bonifica Sorbanella, Guzzetto, Garzetta di San Zeno, Fiume Grande	RSP
ITN008 Bacino Po	BRESCIA	BRESCIA	Proposta ADBPO a seguito aggiornamento analisi d'asta - Accordi ADBPO - Università distretto	Fiume Mella, Torrente Garza	RP
ITN008 Bacino Po	CAINO	BRESCIA	Proposta RL a seguito di eventi	Aree interessate da eventi alluvionali 2018-2024 non già ricadenti entro le mappe vigenti	RSCM - L
ITN008 Bacino Po	CAINO	BRESCIA	Proposta ADBPO a seguito aggiornamento analisi d'asta - Accordi ADBPO - Università distretto	Torrente Garza	RP
ITN008 Bacino Po	CALVISANO	BRESCIA	Proposta dal Consorzio Chiese e dal Comune di Calvisano	Eliminazione aree P3/H e P2/M in parte sovrapposte a RP a seguito collaudo interventi di difesa del suolo finanziati con fondi regionali (d.g.r. 4996/2016 di "Realizzazione canale di gronda sud al fiume Chiese a difesa dell'abitato di Ghedi")	RSP
ITN008 Bacino Po	CAPO DI PONTE	BRESCIA	Proposta ADBPO a seguito aggiornamento analisi d'asta - Accordi ADBPO - Università distretto	Fiume Oglio sopralacuale	RP
ITN008 Bacino Po	CAPRIANO DEL COLLE	BRESCIA	Proposta ADBPO a seguito aggiornamento analisi d'asta - Accordi ADBPO - Università distretto	Fiume Mella	RP
ITN008 Bacino Po	CAPRIANO DEL COLLE	BRESCIA	Proposta da Consorzio di Bonifica Oglio Mella	Introduzione per allagamenti frequenti di un'area P3/H in modifica e contestuale eliminazione di un'area P2/M sul reticolo Coli Monte	RSP
ITN008 Bacino Po	CARPENEDOLO	BRESCIA	Proposta da Consorzio di Bonifica Garda Chiese	Aggiunta aree P2/M in coerenza con Piano Comprensoriale di Bonifica Garda - Chiese	RSP
ITN008 Bacino Po	CASTEL MELLA	BRESCIA	Proposta ADBPO a seguito aggiornamento analisi d'asta - Accordi ADBPO - Università distretto	Fiume Mella	RP
ITN008 Bacino Po	CASTEL MELLA	BRESCIA	Proposta da Consorzio di Bonifica Oglio Mella	Introduzione aree P3/H interessate da allagamenti frequenti sui reticoli di bonifica e minore Sorbanella, Belina	RSP
ITN008 Bacino Po	CASTREZZATO	BRESCIA	Proposta da Consorzio di Bonifica Oglio Mella	Introduzione di un'area P3/H interessata da allagamenti frequenti sul reticolo di bonifica Baioncello	RSP
ITN008 Bacino Po	CAZZAGO SAN MARTINO	BRESCIA	Proposta da Consorzio di Bonifica Oglio Mella	Introduzione di un'area P2/M derivata dallo studio invarianza idraulica	RSP
ITN008 Bacino Po	CEDEGOLO	BRESCIA	Proposta RL a seguito di eventi	Aree interessate da eventi alluvionali 2018-2024 non già ricadenti entro le mappe vigenti	RSCM - L
ITN008 Bacino Po	CEDEGOLO	BRESCIA	Proposta ADBPO a seguito aggiornamento analisi d'asta - Accordi ADBPO - Università distretto	Fiume Oglio sopralacuale	RP
ITN008 Bacino Po	CERVENO	BRESCIA	Proposta ADBPO a seguito aggiornamento analisi d'asta - Accordi ADBPO - Università distretto	Fiume Oglio sopralacuale	RP
ITN008 Bacino Po	CETO	BRESCIA	Proposta ADBPO a seguito aggiornamento analisi d'asta - Accordi ADBPO - Università distretto	Fiume Oglio sopralacuale	RP
ITN008 Bacino Po	CETO	BRESCIA	Proposta RL a seguito di eventi	Aree interessate da eventi alluvionali 2018-2024 non già ricadenti entro le mappe vigenti	RSCM - L
ITN008 Bacino Po	CIMBERGO	BRESCIA	Proposta RL a seguito di eventi	Aree interessate da eventi alluvionali 2018-2024 non già ricadenti entro le mappe vigenti	RSCM - L
ITN008 Bacino Po	CIVIDATE CAMUNO	BRESCIA	Proposta ADBPO a seguito aggiornamento analisi d'asta - Accordi ADBPO - Università distretto	Fiume Oglio sopralacuale	RP
ITN008 Bacino Po	COLLEBEATO	BRESCIA	Proposta ADBPO a seguito aggiornamento analisi d'asta - Accordi ADBPO - Università distretto	Fiume Mella	RP
ITN008 Bacino Po	COLLIO	BRESCIA	Proposta RL a seguito di eventi	Aree interessate da eventi alluvionali 2018-2024 non già ricadenti entro le mappe vigenti	RSCM - L
ITN008 Bacino Po	CONCESIO	BRESCIA	Proposta ADBPO a seguito aggiornamento analisi d'asta - Accordi ADBPO - Università distretto	Fiume Mella	RP
ITN008 Bacino Po	CORTENO GOLGI	BRESCIA	Proposta RL a seguito di eventi	Aree interessate da eventi alluvionali 2018-2024 non già ricadenti entro le mappe vigenti	RSCM - L
ITN008 Bacino Po	DARFO BOARIO TERME	BRESCIA	Proposta ADBPO a seguito aggiornamento analisi d'asta - Accordi ADBPO - Università distretto	Fiume Oglio sopralacuale	RP
ITN008 Bacino Po	DELLO	BRESCIA	Proposta ADBPO a seguito aggiornamento analisi d'asta - Accordi ADBPO - Università distretto	Fiume Mella	RP
ITN008 Bacino Po	DELLO	BRESCIA	Proposta da Consorzio di Bonifica Oglio Mella	Introduzione di un'area P2/M, in parte sovrapposta ad un'area P3/H, interessata da allagamenti poco frequenti sul reticolo Manerbia	RSP
ITN008 Bacino Po	ERBUSCO	BRESCIA	Proposta RL a seguito di eventi	Aree interessate da eventi alluvionali 2018-2024 non già ricadenti entro le mappe vigenti	RSCM - L

BACINO	COMUNE	PROVINCIA	ORIGINE MODIFICA	DESCRIZIONE MODIFICA	AMBITO PGRA TERRITORIALE MODIFICATO
ITN008 Bacino Po	ESINE	BRESCIA	Proposta ADBPO a seguito aggiornamento analisi d'asta - Accordi ADBPO - Università distretto	Fiume Oglio sopralacuale	RP
ITN008 Bacino Po	FLERO	BRESCIA	Proposta ADBPO a seguito aggiornamento analisi d'asta - Accordi ADBPO - Università distretto	Fiume Mella	RP
ITN008 Bacino Po	FLERO	BRESCIA	Proposta da Consorzio di Bonifica Oglio Mella	Introduzione di un'area P2/M interessata da allagamenti poco frequenti sul reticolo minore Frana	RSP
ITN008 Bacino Po	GARDONE RIVIERA	BRESCIA	Proposta RL a seguito di eventi	Aree interessate da eventi alluvionali 2018-2024 non già ricadenti entro le mappe vigenti	RSCM - L
ITN008 Bacino Po	GARDONE VAL TROMPIA	BRESCIA	Proposta ADBPO a seguito aggiornamento analisi d'asta - Accordi ADBPO - Università distretto	Fiume Mella	RP
ITN008 Bacino Po	GHEDI	BRESCIA	Proposta dal Consorzio Chiese e dal Comune di Ghedi	Eliminazione aree P3/H e P2/M (derivate da precedenti proposte formulate dal Comune di Ghedi quali aggiornamenti all'Elaborato 2 PAI) in parte sovrapposte a RP a seguito proposta di modifica Comune regionali	RSP
ITN008 Bacino Po	GIANICO	BRESCIA	Proposta ADBPO a seguito aggiornamento analisi d'asta - Accordi ADBPO - Università distretto	Fiume Oglio sopralacuale	RP
ITN008 Bacino Po	LAVENONE	BRESCIA	Proposta RL a seguito di eventi	Aree interessate da eventi alluvionali 2018-2024 non già ricadenti entro le mappe vigenti	RSCM - L
ITN008 Bacino Po	LENO	BRESCIA	Proposta RL a seguito di eventi	Aree interessate da eventi alluvionali 2018-2024 non già ricadenti entro le mappe vigenti	RSP - M
ITN008 Bacino Po	LOSINE	BRESCIA	Proposta ADBPO a seguito aggiornamento analisi d'asta - Accordi ADBPO - Università distretto	Fiume Oglio sopralacuale	RP
ITN008 Bacino Po	MALEGNO	BRESCIA	Proposta ADBPO a seguito aggiornamento analisi d'asta - Accordi ADBPO - Università distretto	Fiume Oglio sopralacuale	RP
ITN008 Bacino Po	MALONNO	BRESCIA	Proposta ADBPO a seguito aggiornamento analisi d'asta - Accordi ADBPO - Università distretto	Fiume Oglio sopralacuale	RP
ITN008 Bacino Po	MANERBIO	BRESCIA	Proposta RL a seguito di eventi	Aree interessate da eventi alluvionali 2018-2024 non già ricadenti entro le mappe vigenti	RSP - M
ITN008 Bacino Po	MANERBIO	BRESCIA	Proposta da Consorzio di Bonifica Oglio Mella	Introduzione di un'area P2/M interessata da allagamenti poco frequenti sul reticolo Manerbia	RSP
ITN008 Bacino Po	MONNO	BRESCIA	Proposta RL a seguito di eventi	Aree interessate da eventi alluvionali 2018-2024 non già ricadenti entro le mappe vigenti	RSCM - L
ITN008 Bacino Po	NAVE	BRESCIA	Proposta ADBPO a seguito aggiornamento analisi d'asta - Accordi ADBPO - Università distretto	Torrente Garza	RP
ITN008 Bacino Po	NIARDO	BRESCIA	Proposta ADBPO a seguito aggiornamento analisi d'asta - Accordi ADBPO - Università distretto	Fiume Oglio sopralacuale	RP
ITN008 Bacino Po	NIARDO	BRESCIA	Proposta RL a seguito di eventi	Aree interessate da eventi alluvionali 2018-2024 non già ricadenti entro le mappe vigenti	RSCM - L
ITN008 Bacino Po	OFFLAGA	BRESCIA	Proposta ADBPO a seguito aggiornamento analisi d'asta - Accordi ADBPO - Università distretto	Fiume Mella	RP
ITN008 Bacino Po	OFFLAGA	BRESCIA	Proposta RL a seguito di eventi Proposta da Consorzio di Bonifica Oglio Mella	Aree interessate da eventi alluvionali 2018-2024 non già ricadenti entro le mappe vigenti Introduzione di un'area P2/M interessata da allagamenti poco frequenti sul reticolo Manerbia	RSP - M
ITN008 Bacino Po	ORZINUOVI	BRESCIA	Proposta da Consorzio di Bonifica Oglio Mella	Introduzione di un'area P3/H interessata da allagamenti frequenti sui reticoli minori Vaso Vecchio, Formana	RSP
ITN008 Bacino Po	PALAZZOLO SULL'OGGIO	BRESCIA	Proposta dal Consorzio di Bonifica della Media Pianura Beramasca	Ampliamento area esistente, da studi sviluppati da Consorzio	RSP
ITN008 Bacino Po	PASPARDO	BRESCIA	Proposta ADBPO a seguito aggiornamento analisi d'asta - Accordi ADBPO - Università distretto	Fiume Oglio sopralacuale	RP
ITN008 Bacino Po	PERTICA BASSA	BRESCIA	Proposta RL a seguito di eventi	Aree interessate da eventi alluvionali 2018-2024 non già ricadenti entro le mappe vigenti	RSCM - L
ITN008 Bacino Po	PIANCAMUNO	BRESCIA	Proposta ADBPO a seguito aggiornamento analisi d'asta - Accordi ADBPO - Università distretto	Fiume Oglio sopralacuale	RP
ITN008 Bacino Po	PIANCOGNO	BRESCIA	Proposta ADBPO a seguito aggiornamento analisi d'asta - Accordi ADBPO - Università distretto	Fiume Oglio sopralacuale	RP
ITN008 Bacino Po	PISOGNE	BRESCIA	Proposta ADBPO a seguito aggiornamento analisi d'asta - Accordi ADBPO - Università distretto	Fiume Oglio sopralacuale	RP
ITN008 Bacino Po	PONCARALE	BRESCIA	Proposta ADBPO a seguito aggiornamento analisi d'asta - Accordi ADBPO - Università distretto	Fiume Mella	RP
ITN008 Bacino Po	POZZOLENGO	BRESCIA	Proposta dal Consorzio Bonifica Veronese	Aggiunta due aree P2/M	RSP
ITN008 Bacino Po	REMEDELLO	BRESCIA	Proposta da Consorzio di Bonifica Garda Chiese	eliminazione area P3/H afferente al canale Seriola Asolana a seguito collaudo di opere - Comune appartenente al CdB Chiese e confinante con Garda Chiese	RSP
ITN008 Bacino Po	RONCADELLE	BRESCIA	Proposta ADBPO a seguito aggiornamento analisi d'asta - Accordi ADBPO - Università distretto	Fiume Mella	RP
ITN008 Bacino Po	SAREZZO	BRESCIA	Proposta ADBPO a seguito aggiornamento analisi d'asta - Accordi ADBPO - Università distretto	Fiume Mella	RP

BACINO	COMUNE	PROVINCIA	ORIGINE MODIFICA	DESCRIZIONE MODIFICA	AMBITO PGRA TERRITORIALE MODIFICATO
ITN008 Bacino Po	SAVIORE DELL'ADAMELLO	BRESCIA	Proposta RL a seguito di eventi	Aree interessate da eventi alluvionali 2018-2024 non già ricadenti entro le mappe vigenti	RSCM - L
ITN008 Bacino Po	SELLERO	BRESCIA	Proposta ADBPO a seguito aggiornamento analisi d'asta - Accordi ADBPO - Università distretto	Fiume Oglio sopralacuale	RP
ITN008 Bacino Po	SONICO	BRESCIA	Proposta ADBPO a seguito aggiornamento analisi d'asta - Accordi ADBPO - Università distretto	Fiume Oglio sopralacuale	RP
ITN008 Bacino Po	TORBOLE CASAGLIA	BRESCIA	Proposta ADBPO a seguito aggiornamento analisi d'asta - Accordi ADBPO - Università distretto	Fiume Mella	RP
ITN008 Bacino Po	TRAVAGLIATO	BRESCIA	Proposta da Consorzio di Bonifica Oglio Mella	Introduzione di un'area P2/M derivata dallo studio invarianza idraulica in ampliamento di un'area P2/M vigente (reticolo di bonifica Castrina)	RSP
ITN008 Bacino Po	TRENZANO	BRESCIA	Proposta da Consorzio di Bonifica Oglio Mella	Introduzione di un'area P3/H interessata da allagamenti frequenti sul reticolo di bonifica Baioncello e contestuale eliminazione di un'area P3/H	RSP
ITN008 Bacino Po	VEROLANUOVA	BRESCIA	Proposta da Consorzio di Bonifica Oglio Mella	Introduzione di un'area P3/H interessata da allagamenti frequenti sul reticolo Strone	RSP
ITN008 Bacino Po	VILLA CARCINA	BRESCIA	Proposta ADBPO a seguito aggiornamento analisi d'asta - Accordi ADBPO - Università distretto	Fiume Mella	RP
ITN008 Bacino Po	ARESE	CITTA' METROPOLITANA DI MILANO	Proposta ADBPO a seguito aggiornamento analisi d'asta - Accordi ADBPO - Università distretto	Torrente Guisa, Torrente Lura, Torrente Nirone	RP
ITN008 Bacino Po	BARANZATE	CITTA' METROPOLITANA DI MILANO	Proposta ADBPO a seguito aggiornamento analisi d'asta - Accordi ADBPO - Università distretto	Torrente Guisa, Torrente Nirone, Torrente Pudiga	RP
ITN008 Bacino Po	BASIGLIO	CITTA' METROPOLITANA DI MILANO	Proposta da Consorzio di Bonifica Est Ticino Villoresi	Rigurgito delle rogge durante le piene del Lambro Meridionale; aree derivate da studio Lambro meridionale, soprattutto lungo la roggia Molinara ove stanno realizzando interventi	RSP
ITN008 Bacino Po	BOLLATE	CITTA' METROPOLITANA DI MILANO	Proposta ADBPO a seguito aggiornamento analisi d'asta - Accordi ADBPO - Università distretto	Torrente Guisa, Torrente Nirone, Torrente Pudiga, Torrente Garbogera	RP
ITN008 Bacino Po	BRESSO	CITTA' METROPOLITANA DI MILANO	Proposta ADBPO a seguito aggiornamento analisi d'asta - Accordi ADBPO - Università distretto	Fiume Seveso	RP
ITN008 Bacino Po	CANEGRATE	CITTA' METROPOLITANA DI MILANO	Proposta ADBPO a seguito aggiornamento analisi d'asta - Accordi ADBPO - Università distretto	Fiume Olona	RP
ITN008 Bacino Po	CASORATE PRIMO	CITTA' METROPOLITANA DI MILANO	Proposta da Consorzio di Bonifica Est Ticino Villoresi	Aggiunta area P2/M segnalata anche dal Comune e già presente nel PGT	RSP
ITN008 Bacino Po	CERNUSCO SUL NAVIGLIO	CITTA' METROPOLITANA DI MILANO	Proposta da Consorzio di Bonifica Est Ticino Villoresi	inserimento nuove aree P2/M da esondazioni del Naviglio Martesana a seguito dello scarico, per laminazione, delle acque delle Trobbie durante gli eventi di pioggia intensi	RSP
ITN008 Bacino Po	CERRO MAGGIORE	CITTA' METROPOLITANA DI MILANO	Proposta ADBPO a seguito aggiornamento analisi d'asta - Accordi ADBPO - Università distretto	Torrente Bozzente	RP
ITN008 Bacino Po	CESATE	CITTA' METROPOLITANA DI MILANO	Proposta ADBPO a seguito aggiornamento analisi d'asta - Accordi ADBPO - Università distretto	Torrente Guisa	RP
ITN008 Bacino Po	COLOGNO MONZESE	CITTA' METROPOLITANA DI MILANO	Proposta ADBPO a seguito aggiornamento analisi d'asta - Accordi ADBPO - Università distretto	Fiume Lambro	RP
ITN008 Bacino Po	COLTURANO	CITTA' METROPOLITANA DI MILANO	Proposta ADBPO a seguito aggiornamento analisi d'asta - Accordi ADBPO - Università distretto	Fiume Lambro	RP
ITN008 Bacino Po	COLTURANO	CITTA' METROPOLITANA DI MILANO	Proposta da Consorzio di Bonifica Muzza	Ampliamento area P3/H Addetta	RSP
ITN008 Bacino Po	CORMANO	CITTA' METROPOLITANA DI MILANO	Proposta ADBPO a seguito aggiornamento analisi d'asta - Accordi ADBPO - Università distretto	Fiume Seveso	RP
ITN008 Bacino Po	CORNAREDO	CITTA' METROPOLITANA DI MILANO	Proposta ADBPO a seguito aggiornamento analisi d'asta - Accordi ADBPO - Università distretto	Fiume Olona	RP
ITN008 Bacino Po	CUSANO MILANINO	CITTA' METROPOLITANA DI MILANO	Proposta ADBPO a seguito aggiornamento analisi d'asta - Accordi ADBPO - Università distretto	Fiume Seveso	RP
ITN008 Bacino Po	DRESANO	CITTA' METROPOLITANA DI MILANO	Proposta ADBPO a seguito aggiornamento analisi d'asta - Accordi ADBPO - Università distretto	Fiume Lambro	RP
ITN008 Bacino Po	GARBAGNATE MILANESE	CITTA' METROPOLITANA DI MILANO	Proposta ADBPO a seguito aggiornamento analisi d'asta - Accordi ADBPO - Università distretto	Torrente Guisa, Torrente Lura, Torrente Nirone	RP
ITN008 Bacino Po	GORGONZOLA	CITTA' METROPOLITANA DI MILANO	Proposta da Consorzio di Bonifica Est Ticino Villoresi	inserimento nuove aree P2/M da esondazioni del Naviglio Martesana a seguito dello scarico, per laminazione, delle acque delle Trobbie durante gli eventi di pioggia intensi	RSP
ITN008 Bacino Po	LAINATE	CITTA' METROPOLITANA DI MILANO	Proposta ADBPO a seguito aggiornamento analisi d'asta - Accordi ADBPO - Università distretto	Torrente Bozzente, Torrente Lura	RP
ITN008 Bacino Po	LEGNANO	CITTA' METROPOLITANA DI MILANO	Proposta ADBPO a seguito aggiornamento analisi d'asta - Accordi ADBPO - Università distretto	Fiume Olona	RP
ITN008 Bacino Po	LOCATE DI TRIULZI	CITTA' METROPOLITANA DI MILANO	Proposta da Consorzio di Bonifica Est Ticino Villoresi	rigurgito delle rogge durante le piene del Lambro Meridionale; aree derivate da studio ambro meridionale, soprattutto lungo la roggia Molinara ove stanno realizzando interventi	RSP
ITN008 Bacino Po	MEDIGLIA	CITTA' METROPOLITANA DI MILANO	Proposta ADBPO a seguito aggiornamento analisi d'asta - Accordi ADBPO - Università distretto	Fiume Lambro	RP

BACINO	COMUNE	PROVINCIA	ORIGINE MODIFICA	DESCRIZIONE MODIFICA	AMBITO PGRA TERRITORIALE MODIFICATO
ITN008 Bacino Po	MEDIGLIA	CITTA' METROPOLITANA DI MILANO	Proposta da Consorzio di Bonifica Muzza	Ridelimitazione aree P3/H Fontanile Tombona e aree P3/H Addetta	RSP
ITN008 Bacino Po	MELEGNANO	CITTA' METROPOLITANA DI MILANO	Proposta ADBPO a seguito aggiornamento analisi d'asta - Accordi ADBPO - Università distretto	Fiume Lambro	RP
ITN008 Bacino Po	MILANO	CITTA' METROPOLITANA DI MILANO	Proposta da Consorzio di Bonifica Est Ticino Villoresi	rigurgito delle rogge durante le piene del Lambro Meridionale; aree derivate da studio ambro meridionale, soprattutto lungo la roggia Molinara ove stanno realizzando interventi	RSP
ITN008 Bacino Po	MILANO	CITTA' METROPOLITANA DI MILANO	Proposta ADBPO a seguito aggiornamento analisi d'asta - Accordi ADBPO - Università distretto	Fiume Lambro, Torrente Pudiga, Torrente Garbogera, Fiume Seveso, Torrente Guisa	RP
ITN008 Bacino Po	NERVIANO	CITTA' METROPOLITANA DI MILANO	Proposta ADBPO a seguito aggiornamento analisi d'asta - Accordi ADBPO - Università distretto	Fiume Olona, Torrente Bozzente	RP
ITN008 Bacino Po	NOVATE MILANESE	CITTA' METROPOLITANA DI MILANO	Proposta ADBPO a seguito aggiornamento analisi d'asta - Accordi ADBPO - Università distretto	Torrente Pudiga, Torrente Garbogera	RP
ITN008 Bacino Po	OPERA	CITTA' METROPOLITANA DI MILANO	Proposta da Consorzio di Bonifica Est Ticino Villoresi	rigurgito delle rogge durante le piene del Lambro Meridionale; aree derivate da studio ambro meridionale, soprattutto lungo la roggia Molinara ove stanno realizzando interventi	RSP
ITN008 Bacino Po	PADERNO DUGNANO	CITTA' METROPOLITANA DI MILANO	Proposta ADBPO a seguito aggiornamento analisi d'asta - Accordi ADBPO - Università distretto	Fiume Seveso	RP
ITN008 Bacino Po	PANTIGLIATE	CITTA' METROPOLITANA DI MILANO	Proposta da Consorzio di Bonifica Muzza	Aggiunta area P3/H su Colo Libera ed eliminazione area P3/H	RSP
ITN008 Bacino Po	PARABIAGO	CITTA' METROPOLITANA DI MILANO	Proposta ADBPO a seguito aggiornamento analisi d'asta - Accordi ADBPO - Università distretto	Fiume Olona	RP
ITN008 Bacino Po	PAULLO	CITTA' METROPOLITANA DI MILANO	Proposta da Consorzio di Bonifica Muzza	Ridelimitazione area P3/H Fontanile Tombona	RSP
ITN008 Bacino Po	PERO	CITTA' METROPOLITANA DI MILANO	Proposta ADBPO a seguito aggiornamento analisi d'asta - Accordi ADBPO - Università distretto	Fiume Olona, Torrente Lura	RP
ITN008 Bacino Po	PESCHIERA BORROMEO	CITTA' METROPOLITANA DI MILANO	Proposta ADBPO a seguito aggiornamento analisi d'asta - Accordi ADBPO - Università distretto	Fiume Lambro	RP
ITN008 Bacino Po	PIEVE EMANUELE	CITTA' METROPOLITANA DI MILANO	Proposta da Consorzio di Bonifica Est Ticino Villoresi	rigurgito delle rogge durante le piene del Lambro Meridionale; aree derivate da studio ambro meridionale, soprattutto lungo la roggia Molinara ove stanno realizzando interventi	RSP
ITN008 Bacino Po	POGLIANO MILANESE	CITTA' METROPOLITANA DI MILANO	Proposta ADBPO a seguito aggiornamento analisi d'asta - Accordi ADBPO - Università distretto	Fiume Olona	RP
ITN008 Bacino Po	PREGNANA MILANESE	CITTA' METROPOLITANA DI MILANO	Proposta ADBPO a seguito aggiornamento analisi d'asta - Accordi ADBPO - Università distretto	Fiume Olona	RP
ITN008 Bacino Po	RESCALDINA	CITTA' METROPOLITANA DI MILANO	Proposta ADBPO a seguito aggiornamento analisi d'asta - Accordi ADBPO - Università distretto	Torrente Bozzente	RP
ITN008 Bacino Po	RHO	CITTA' METROPOLITANA DI MILANO	Proposta ADBPO a seguito aggiornamento analisi d'asta - Accordi ADBPO - Università distretto	Fiume Olona, Torrente Bozzente, Torrente Lura	RP
ITN008 Bacino Po	ROZZANO	CITTA' METROPOLITANA DI MILANO	Proposta da Consorzio di Bonifica Est Ticino Villoresi	rigurgito delle rogge durante le piene del Lambro Meridionale; aree derivate da studio ambro meridionale, soprattutto lungo la roggia Molinara ove stanno realizzando interventi	RSP
ITN008 Bacino Po	SAN DONATO MILANESE	CITTA' METROPOLITANA DI MILANO	Proposta ADBPO a seguito aggiornamento analisi d'asta - Accordi ADBPO - Università distretto	Fiume Lambro	RP
ITN008 Bacino Po	SAN GIULIANO MILANESE	CITTA' METROPOLITANA DI MILANO	Proposta ADBPO a seguito aggiornamento analisi d'asta - Accordi ADBPO - Università distretto	Fiume Lambro	RP
ITN008 Bacino Po	SAN VITTORE OLONA	CITTA' METROPOLITANA DI MILANO	Proposta ADBPO a seguito aggiornamento analisi d'asta - Accordi ADBPO - Università distretto	Fiume Olona	RP
ITN008 Bacino Po	SAN ZENONE AL LAMBRO	CITTA' METROPOLITANA DI MILANO	Proposta da Consorzio di Bonifica Muzza	Aggiunta 2 aree P3/H Roggia Santa Maria Nuova	RSP
ITN008 Bacino Po	SEGRATE	CITTA' METROPOLITANA DI MILANO	Proposta ADBPO a seguito aggiornamento analisi d'asta - Accordi ADBPO - Università distretto	Fiume Lambro	RP
ITN008 Bacino Po	SENAGO	CITTA' METROPOLITANA DI MILANO	Proposta ADBPO a seguito aggiornamento analisi d'asta - Accordi ADBPO - Università distretto	Torrente Pudiga, Torrente Garbogera	RP
ITN008 Bacino Po	SESTO SAN GIOVANNI	CITTA' METROPOLITANA DI MILANO	Proposta ADBPO a seguito aggiornamento analisi d'asta - Accordi ADBPO - Università distretto	Fiume Lambro, Fiume Seveso	RP
ITN008 Bacino Po	SETTALA	CITTA' METROPOLITANA DI MILANO	Proposta da Consorzio di Bonifica Muzza	Ampliamento area P3/H vigente, introdotta nuova area P3/H contigua, rimozione aree P3/H	RSP
ITN008 Bacino Po	SOLARO	CITTA' METROPOLITANA DI MILANO	Proposta ADBPO a seguito aggiornamento analisi d'asta - Accordi ADBPO - Università distretto	Torrente Guisa	RP
ITN008 Bacino Po	TRIBIANO	CITTA' METROPOLITANA DI MILANO	Proposta da Consorzio di Bonifica Muzza	Ridelimitazione aree P3/H Fontanile Tombona e aree P3/H Addetta	RSP
ITN008 Bacino Po	TRUCCAZZANO	CITTA' METROPOLITANA DI MILANO	Proposta da Consorzio di Bonifica Muzza	Aggiunta 2 nuove aree P3/H	RSP
ITN008 Bacino Po	VANZAGO	CITTA' METROPOLITANA DI MILANO	Proposta ADBPO a seguito aggiornamento analisi d'asta - Accordi ADBPO - Università distretto	Fiume Olona	RP
ITN008 Bacino Po	VERNATE	CITTA' METROPOLITANA DI MILANO	Proposta da Consorzio di Bonifica Est Ticino Villoresi	Aggiunta area P2/M segnalata dal Comune di Casorate Primo	RSP

BACINO	COMUNE	PROVINCIA	ORIGINE MODIFICA	DESCRIZIONE MODIFICA	AMBITO PGRA TERRITORIALE MODIFICATO
ITN008 Bacino Po	VIMODRONE	CITTA' METROPOLITANA DI MILANO	Proposta ADBPO a seguito aggiornamento analisi d'asta - Accordi ADBPO - Università distretto	Fiume Lambro	RP
ITN008 Bacino Po	VIMODRONE	CITTA' METROPOLITANA DI MILANO	Proposta da Consorzio di Bonifica Est Ticino Villoresi	Inserimento nuove aree P2/M da esondazioni del Naviglio Martesana a seguito dello scarico, per laminazione, delle acque delle Trobbie durante gli eventi di pioggia intensi	RSP
ITN008 Bacino Po	VIZZOLO PREDABISSI	CITTA' METROPOLITANA DI MILANO	Proposta ADBPO a seguito aggiornamento analisi d'asta - Accordi ADBPO - Università distretto	Fiume Lambro	RP
ITN008 Bacino Po	VIZZOLO PREDABISSI	CITTA' METROPOLITANA DI MILANO	Proposta da Consorzio di Bonifica Muzza	Ridelimitazione area P3/H Addetta e aggiunta aree P3/H (Roggia Dresana) e una P2/M (Colatore Addetta)	RSP
ITN008 Bacino Po	ALTA VALLE INTELVI	COMO	Proposta RL a seguito di eventi	Aree interessate da eventi alluvionali 2018-2024 non già ricadenti entro le mappe vigenti	RSCM - L
ITN008 Bacino Po	ARREGNO	COMO	Proposta RL a seguito di eventi	Aree interessate da eventi alluvionali 2018-2024 non già ricadenti entro le mappe vigenti	RSCM - L
ITN008 Bacino Po	ASSO	COMO	Proposta RL a seguito di eventi	Aree interessate da eventi alluvionali 2018-2024 non già ricadenti entro le mappe vigenti	RSCM - L
ITN008 Bacino Po	BLEVIO	COMO	Proposta RL a seguito di eventi	Aree interessate da eventi alluvionali 2018-2024 non già ricadenti entro le mappe vigenti	RSCM - L
ITN008 Bacino Po	BREGNANO	COMO	Proposta ADBPO a seguito aggiornamento analisi d'asta - Accordi ADBPO - Università distretto	Torrente Lura	RP
ITN008 Bacino Po	BRIENNO	COMO	Proposta RL a seguito di eventi	Aree interessate da eventi alluvionali 2018-2024 non già ricadenti entro le mappe vigenti	RSCM - L
ITN008 Bacino Po	BULGAROGGRASSO	COMO	Proposta RL a seguito di eventi	Aree interessate da eventi alluvionali 2018-2024 non già ricadenti entro le mappe vigenti	RSCM - L
ITN008 Bacino Po	CANTU'	COMO	Proposta ADBPO a seguito aggiornamento analisi d'asta - Accordi ADBPO - Università distretto	Fiume Seveso	RP
ITN008 Bacino Po	CARATE URIO	COMO	Proposta RL a seguito di eventi	Aree interessate da eventi alluvionali 2018-2024 non già ricadenti entro le mappe vigenti	RSCM - L
ITN008 Bacino Po	CARIMATE	COMO	Proposta ADBPO a seguito aggiornamento analisi d'asta - Accordi ADBPO - Università distretto	Fiume Seveso	RP
ITN008 Bacino Po	CARLAZZO	COMO	Proposta RL a seguito di eventi	Aree interessate da eventi alluvionali 2018-2024 non già ricadenti entro le mappe vigenti	RSCM - L
ITN008 Bacino Po	CASLINO D'ERBA	COMO	Proposta RL a seguito di eventi	Aree interessate da eventi alluvionali 2018-2024 non già ricadenti entro le mappe vigenti	RSCM - L
ITN008 Bacino Po	CASNATE CON BERNATE	COMO	Proposta ADBPO a seguito aggiornamento analisi d'asta - Accordi ADBPO - Università distretto	Fiume Seveso	RP
ITN008 Bacino Po	CASSINA RIZZARDI	COMO	Proposta RL a seguito di eventi	Aree interessate da eventi alluvionali 2018-2024 non già ricadenti entro le mappe vigenti	RSCM - L
ITN008 Bacino Po	CAVARGNA	COMO	Proposta RL a seguito di eventi	Aree interessate da eventi alluvionali 2018-2024 non già ricadenti entro le mappe vigenti	RSCM - L
ITN008 Bacino Po	CENTRO VALLE INTELVI	COMO	Proposta RL a seguito di eventi	Aree interessate da eventi alluvionali 2018-2024 non già ricadenti entro le mappe vigenti	RSCM - L
ITN008 Bacino Po	CERMENATE	COMO	Proposta ADBPO a seguito aggiornamento analisi d'asta - Accordi ADBPO - Università distretto	Fiume Seveso	RP
ITN008 Bacino Po	CERNOBBIO	COMO	Proposta RL a seguito di eventi	Aree interessate da eventi alluvionali 2018-2024 non già ricadenti entro le mappe vigenti	RSCM - L
ITN008 Bacino Po	CLAINO CON OSTENO	COMO	Proposta RL a seguito di eventi	Aree interessate da eventi alluvionali 2018-2024 non già ricadenti entro le mappe vigenti	RSCM - L
ITN008 Bacino Po	COLONNO	COMO	Proposta RL a seguito di eventi	Aree interessate da eventi alluvionali 2018-2024 non già ricadenti entro le mappe vigenti	RSCM - L
ITN008 Bacino Po	COLVERDE	COMO	Proposta RL a seguito di eventi	Aree interessate da eventi alluvionali 2018-2024 non già ricadenti entro le mappe vigenti	RSCM - L
ITN008 Bacino Po	COMO	COMO	Proposta RL a seguito di eventi	Aree interessate da eventi alluvionali 2018-2024 non già ricadenti entro le mappe vigenti	RSCM - L
ITN008 Bacino Po	CUCCIAGO	COMO	Proposta ADBPO a seguito aggiornamento analisi d'asta - Accordi ADBPO - Università distretto	Fiume Seveso	RP
ITN008 Bacino Po	CUSINO	COMO	Proposta RL a seguito di eventi	Aree interessate da eventi alluvionali 2018-2024 non già ricadenti entro le mappe vigenti	RSCM - L
ITN008 Bacino Po	DIZZASCO	COMO	Proposta RL a seguito di eventi	Aree interessate da eventi alluvionali 2018-2024 non già ricadenti entro le mappe vigenti	RSCM - L
ITN008 Bacino Po	DONGO	COMO	Proposta RL a seguito di eventi	Aree interessate da eventi alluvionali 2018-2024 non già ricadenti entro le mappe vigenti	RSCM - L
ITN008 Bacino Po	ERBA	COMO	Proposta RL a seguito di eventi	Aree interessate da eventi alluvionali 2018-2024 non già ricadenti entro le mappe vigenti	RSCM - L
ITN008 Bacino Po	EUPILIO	COMO	Proposta RL a seguito di eventi	Aree interessate da eventi alluvionali 2018-2024 non già ricadenti entro le mappe vigenti	RSCM - L
ITN008 Bacino Po	FAGGETO LARIO	COMO	Proposta RL a seguito di eventi	Aree interessate da eventi alluvionali 2018-2024 non già ricadenti entro le mappe vigenti	RSCM - L
ITN008 Bacino Po	FALOPPIO	COMO	Proposta RL a seguito di eventi	Aree interessate da eventi alluvionali 2018-2024 non già ricadenti entro le mappe vigenti	RSCM - L

BACINO	COMUNE	PROVINCIA	ORIGINE MODIFICA	DESCRIZIONE MODIFICA	AMBITO PGRA TERRITORIALE MODIFICATO
ITN008 Bacino Po	FINO MORNASCO	COMO	Proposta ADBPO a seguito aggiornamento analisi d'asta - Accordi ADBPO - Università distretto	Fiume Seveso	RP
ITN008 Bacino Po	GERA LARIO	COMO	Proposta ADBPO a seguito aggiornamento analisi d'asta - Accordi RL - Comunità Montana Valchiavenna	Fiume Mera	RP
ITN008 Bacino Po	GERA LARIO	COMO	Proposta RL a seguito di eventi	Aree interessate da eventi alluvionali 2018-2024 non già ricadenti entro le mappe vigenti	RSCM - L
ITN008 Bacino Po	GRANDATE	COMO	Proposta ADBPO a seguito aggiornamento analisi d'asta - Accordi ADBPO - Università distretto	Fiume Seveso	RP
ITN008 Bacino Po	GRAVEDONA ED UNITI	COMO	Proposta RL a seguito di eventi	Aree interessate da eventi alluvionali 2018-2024 non già ricadenti entro le mappe vigenti	RSCM - L
ITN008 Bacino Po	INVERIGO	COMO	Proposta ADBPO a seguito aggiornamento analisi d'asta - Accordi ADBPO - Università distretto	Fiume Lambro	RP
ITN008 Bacino Po	LAGLIO	COMO	Proposta RL a seguito di eventi	Aree interessate da eventi alluvionali 2018-2024 non già ricadenti entro le mappe vigenti	RSCM - L
ITN008 Bacino Po	LAMBRUGO	COMO	Proposta ADBPO a seguito aggiornamento analisi d'asta - Accordi ADBPO - Università distretto	Fiume Lambro	RP
ITN008 Bacino Po	LASNIGO	COMO	Proposta RL a seguito di eventi	Aree interessate da eventi alluvionali 2018-2024 non già ricadenti entro le mappe vigenti	RSCM - L
ITN008 Bacino Po	LEZZENO	COMO	Proposta RL a seguito di eventi	Aree interessate da eventi alluvionali 2018-2024 non già ricadenti entro le mappe vigenti	RSCM - L
ITN008 Bacino Po	LOMAZZO	COMO	Proposta ADBPO a seguito aggiornamento analisi d'asta - Accordi ADBPO - Università distretto	Torrente Lura	RP
ITN008 Bacino Po	LUISAGO	COMO	Proposta ADBPO a seguito aggiornamento analisi d'asta - Accordi ADBPO - Università distretto	Fiume Seveso	RP
ITN008 Bacino Po	LURATE CACCIVIO	COMO	Proposta RL a seguito di eventi	Aree interessate da eventi alluvionali 2018-2024 non già ricadenti entro le mappe vigenti	RSCM - L
ITN008 Bacino Po	MASLIANICO	COMO	Proposta RL a seguito di eventi	Aree interessate da eventi alluvionali 2018-2024 non già ricadenti entro le mappe vigenti	RSCM - L
ITN008 Bacino Po	MENAGGIO	COMO	Proposta RL a seguito di eventi	Aree interessate da eventi alluvionali 2018-2024 non già ricadenti entro le mappe vigenti	RSCM - L
ITN008 Bacino Po	MERONE	COMO	Proposta ADBPO a seguito aggiornamento analisi d'asta - Accordi ADBPO - Università distretto	Fiume Lambro	RP
ITN008 Bacino Po	MOLTRASIO	COMO	Proposta RL a seguito di eventi	Aree interessate da eventi alluvionali 2018-2024 non già ricadenti entro le mappe vigenti	RSCM - L
ITN008 Bacino Po	MONTANO LUCINO	COMO	Proposta RL a seguito di eventi	Aree interessate da eventi alluvionali 2018-2024 non già ricadenti entro le mappe vigenti	RSCM - L
ITN008 Bacino Po	MONTANO LUCINO	COMO	Proposta ADBPO a seguito aggiornamento analisi d'asta - Accordi ADBPO - Università distretto	Fiume Seveso	RP
ITN008 Bacino Po	MONTEMEZZO	COMO	Proposta RL a seguito di eventi	Aree interessate da eventi alluvionali 2018-2024 non già ricadenti entro le mappe vigenti	RSCM - L
ITN008 Bacino Po	MOZZATE	COMO	Proposta ADBPO a seguito aggiornamento analisi d'asta - Accordi ADBPO - Università distretto	Torrente Bozzente	RP
ITN008 Bacino Po	NESSO	COMO	Proposta RL a seguito di eventi	Aree interessate da eventi alluvionali 2018-2024 non già ricadenti entro le mappe vigenti	RSCM - L
ITN008 Bacino Po	PEGLIO	COMO	Proposta RL a seguito di eventi	Aree interessate da eventi alluvionali 2018-2024 non già ricadenti entro le mappe vigenti	RSCM - L
ITN008 Bacino Po	PLESIO	COMO	Proposta RL a seguito di eventi	Aree interessate da eventi alluvionali 2018-2024 non già ricadenti entro le mappe vigenti	RSCM - L
ITN008 Bacino Po	POGNANA LARIO	COMO	Proposta RL a seguito di eventi	Aree interessate da eventi alluvionali 2018-2024 non già ricadenti entro le mappe vigenti	RSCM - L
ITN008 Bacino Po	PONTE LAMBRO	COMO	Proposta RL a seguito di eventi	Aree interessate da eventi alluvionali 2018-2024 non già ricadenti entro le mappe vigenti	RSCM - L
ITN008 Bacino Po	ROVELLASCA	COMO	Proposta ADBPO a seguito aggiornamento analisi d'asta - Accordi ADBPO - Università distretto	Torrente Lura	RP
ITN008 Bacino Po	ROVELLO PORRO	COMO	Proposta ADBPO a seguito aggiornamento analisi d'asta - Accordi ADBPO - Università distretto	Torrente Lura	RP
ITN008 Bacino Po	SALA COMACINA	COMO	Proposta RL a seguito di eventi	Aree interessate da eventi alluvionali 2018-2024 non già ricadenti entro le mappe vigenti	RSCM - L
ITN008 Bacino Po	SAN BARTOLOMEO VAL CAVARGNA	COMO	Proposta RL a seguito di eventi	Aree interessate da eventi alluvionali 2018-2024 non già ricadenti entro le mappe vigenti	RSCM - L
ITN008 Bacino Po	SAN SIRO	COMO	Proposta RL a seguito di eventi	Aree interessate da eventi alluvionali 2018-2024 non già ricadenti entro le mappe vigenti	RSCM - L
ITN008 Bacino Po	SCHIGNANO	COMO	Proposta RL a seguito di eventi	Aree interessate da eventi alluvionali 2018-2024 non già ricadenti entro le mappe vigenti	RSCM - L
ITN008 Bacino Po	SORICO	COMO	Proposta ADBPO a seguito aggiornamento analisi d'asta - Accordi RL - Comunità Montana Valchiavenna	Fiume Mera	RP
ITN008 Bacino Po	STAZZONA	COMO	Proposta RL a seguito di eventi	Aree interessate da eventi alluvionali 2018-2024 non già ricadenti entro le mappe vigenti	RSCM - L

BACINO	COMUNE	PROVINCIA	ORIGINE MODIFICA	DESCRIZIONE MODIFICA	AMBITO PGRA TERRITORIALE MODIFICATO
ITN008 Bacino Po	TORNO	COMO	Proposta RL a seguito di eventi	Aree interessate da eventi alluvionali 2018-2024 non già ricadenti entro le mappe vigenti	RSCM - L
ITN008 Bacino Po	TREMEZZINA	COMO	Proposta RL a seguito di eventi	Aree interessate da eventi alluvionali 2018-2024 non già ricadenti entro le mappe vigenti	RSCM - L
ITN008 Bacino Po	UGGIATE CON RONAGO	COMO	Proposta RL a seguito di eventi	Aree interessate da eventi alluvionali 2018-2024 non già ricadenti entro le mappe vigenti	RSCM - L
ITN008 Bacino Po	VALSOLDA	COMO	Proposta RL a seguito di eventi	Aree interessate da eventi alluvionali 2018-2024 non già ricadenti entro le mappe vigenti	RSCM - L
ITN008 Bacino Po	VERTEMATE CON MINOPRIO	COMO	Proposta ADBPO a seguito aggiornamento analisi d'asta - Accordi ADBPO - Università distretto	Fiume Seveso	RP
ITN008 Bacino Po	VILLA GUARDIA	COMO	Proposta RL a seguito di eventi	Aree interessate da eventi alluvionali 2018-2024 non già ricadenti entro le mappe vigenti	RSCM - L
ITN008 Bacino Po	ACQUANEGRA CREMONESE	CREMONA	Proposta da Consorzio di Bonifica DUNAS	Ampliamento area allagabile P3/H esistente che interessa anche il comune di Grumello Cremonese e Unifi, dovuta al Riglio (via Crotta)	RSP
ITN008 Bacino Po	ACQUANEGRA CREMONESE	CREMONA	Proposta ADBPO a seguito aggiornamento analisi d'asta - Accordi ADBPO - Università distretto	Fiume Po	RP
ITN008 Bacino Po	BONEMERSE	CREMONA	Proposta ADBPO a seguito aggiornamento analisi d'asta - Accordi ADBPO - Università distretto	Fiume Po	RP
ITN008 Bacino Po	CALVATONE	CREMONA	Proposta ADBPO a seguito aggiornamento analisi d'asta - Accordi ADBPO - Università distretto	Fiume Po	RP
ITN008 Bacino Po	CAPRALBA	CREMONA	Proposta da Consorzio di Bonifica DUNAS	Aggiunta nuova area P3/H al confine tra Casaleto Vaprio e Capralba causata dalla Roggia Bissone	RSP
ITN008 Bacino Po	CASALETO VAPRIO	CREMONA	Proposta da Consorzio di Bonifica DUNAS	Aggiunta nuova area P3/H al confine tra Casaleto Vaprio e Capralba causata dalla Roggia Bissone	RSP
ITN008 Bacino Po	CASALMAGGIORE	CREMONA	Proposta da Consorzio Navarola	Introduzione nuova area P1/L in corrispondenza aree a scolo meccanico	RSP
ITN008 Bacino Po	CASALMAGGIORE	CREMONA	Proposta ADBPO a seguito aggiornamento analisi d'asta - Accordi ADBPO - Università distretto	Fiume Po	RP
ITN008 Bacino Po	CASTELDIDONE	CREMONA	Proposta ADBPO a seguito aggiornamento analisi d'asta - Accordi ADBPO - Università distretto	Fiume Po	RP
ITN008 Bacino Po	CELLA DATI	CREMONA	Proposta ADBPO a seguito aggiornamento analisi d'asta - Accordi ADBPO - Università distretto	Fiume Po	RP
ITN008 Bacino Po	CINGIA DE' BOTTI	CREMONA	Proposta ADBPO a seguito aggiornamento analisi d'asta - Accordi ADBPO - Università distretto	Fiume Po	RP
ITN008 Bacino Po	CREMONA	CREMONA	Proposta ADBPO a seguito aggiornamento analisi d'asta - Accordi ADBPO - Università distretto	Fiume Po	RP
ITN008 Bacino Po	CROTTA D'ADDA	CREMONA	Proposta ADBPO a seguito aggiornamento analisi d'asta - Accordi ADBPO - Università distretto	Fiume Po	RP
ITN008 Bacino Po	DEROVERE	CREMONA	Proposta ADBPO a seguito aggiornamento analisi d'asta - Accordi ADBPO - Università distretto	Fiume Po	RP
ITN008 Bacino Po	GERRE DE' CAPRIOLI	CREMONA	Proposta ADBPO a seguito aggiornamento analisi d'asta - Accordi ADBPO - Università distretto	Fiume Po	RP
ITN008 Bacino Po	GRUMELLO CREMONESE ED UNITI	CREMONA	Proposta da Consorzio di Bonifica DUNAS	Aggiunta aree allagabili P3/H a causa delle Rogge Mancina e Babbiona, Mandragora e Nuova Cambiaga, Ramo Grumello e Gambinello	RSP
ITN008 Bacino Po	GRUMELLO CREMONESE ED UNITI	CREMONA	Proposta ADBPO a seguito aggiornamento analisi d'asta - Accordi ADBPO - Università distretto	Fiume Po	RP
ITN008 Bacino Po	GUSSOLA	CREMONA	Proposta ADBPO a seguito aggiornamento analisi d'asta - Accordi ADBPO - Università distretto	Fiume Po	RP
ITN008 Bacino Po	MALAGNINO	CREMONA	Proposta ADBPO a seguito aggiornamento analisi d'asta - Accordi ADBPO - Università distretto	Fiume Po	RP
ITN008 Bacino Po	MARTIGNANA DI PO	CREMONA	Proposta ADBPO a seguito aggiornamento analisi d'asta - Accordi ADBPO - Università distretto	Fiume Po	RP
ITN008 Bacino Po	MOTTA BALUFFI	CREMONA	Proposta ADBPO a seguito aggiornamento analisi d'asta - Accordi ADBPO - Università distretto	Fiume Po	RP
ITN008 Bacino Po	PADERNO PONCHIELLI	CREMONA	Proposta da Consorzio di Bonifica DUNAS	Limitato ampliamento dell'area allagabile P3/H già esistente dovuta ai 3 sfioratori di troppo pieno confluenti nel Rione	RSP
ITN008 Bacino Po	PIADENA DRIZZONA	CREMONA	Proposta ADBPO a seguito aggiornamento analisi d'asta - Accordi ADBPO - Università distretto	Fiume Po	RP
ITN008 Bacino Po	PIEVE D'OLMI	CREMONA	Proposta ADBPO a seguito aggiornamento analisi d'asta - Accordi ADBPO - Università distretto	Fiume Po	RP
ITN008 Bacino Po	PIEVE SAN GIACOMO	CREMONA	Proposta ADBPO a seguito aggiornamento analisi d'asta - Accordi ADBPO - Università distretto	Fiume Po	RP
ITN008 Bacino Po	PIZZIGHETTONE	CREMONA	Proposta ADBPO a seguito aggiornamento analisi d'asta - Accordi ADBPO - Università distretto	Fiume Po	RP
ITN008 Bacino Po	POZZAGLIO ED UNITI	CREMONA	Proposta da Consorzio di Bonifica DUNAS	Aggiunta nuova area P3/H che resta allagabile nonostante la realizzazione dell'intervento di ricalibratura della Roggia Quistra	RSP

BACINO	COMUNE	PROVINCIA	ORIGINE MODIFICA	DESCRIZIONE MODIFICA	AMBITO PGRA TERRITORIALE MODIFICATO
ITN008 Bacino Po	RIVAROLO DEL RE ED UNITI	CREMONA	Proposta ADBPO a seguito aggiornamento analisi d'asta - Accordi ADBPO - Università distretto	Fiume Po	RP
ITN008 Bacino Po	RIVAROLO DEL RE ED UNITI	CREMONA	Proposta da Consorzio Navarola	Introduzione nuova area P1/L in corrispondenza aree a scolo meccanico	RSP
ITN008 Bacino Po	SAN DANIELE PO	CREMONA	Proposta ADBPO a seguito aggiornamento analisi d'asta - Accordi ADBPO - Università distretto	Fiume Po	RP
ITN008 Bacino Po	SAN GIOVANNI IN CROCE	CREMONA	Proposta ADBPO a seguito aggiornamento analisi d'asta - Accordi ADBPO - Università distretto	Fiume Po	RP
ITN008 Bacino Po	SAN GIOVANNI IN CROCE	CREMONA	Proposta da Comune e Consorzio di Bonifica Navarolo	Eliminazione area P3/H a seguito realizzazione e collaudo opere realizzate da Padania Acque. La richiesta di stralcio era già stata avanzata dal Comune con le note 1214 del 26/03/2022 e 00002627 del 13/6/2023	RSP
ITN008 Bacino Po	SAN MARTINO DEL LAGO	CREMONA	Proposta ADBPO a seguito aggiornamento analisi d'asta - Accordi ADBPO - Università distretto	Fiume Po	RP
ITN008 Bacino Po	SCANDOLARA RAVARA	CREMONA	Proposta ADBPO a seguito aggiornamento analisi d'asta - Accordi ADBPO - Università distretto	Fiume Po	RP
ITN008 Bacino Po	SESTO ED UNITI	CREMONA	Proposta ADBPO a seguito aggiornamento analisi d'asta - Accordi ADBPO - Università distretto	Fiume Po	RP
ITN008 Bacino Po	SESTO ED UNITI	CREMONA	Proposta da Consorzio di Bonifica DUNAS	Aggiunta aree allagabili P3/H a causa della Roggia Cavallina - Ramo Sesto	RSP
ITN008 Bacino Po	SOLAROLO RAINERIO	CREMONA	Proposta ADBPO a seguito aggiornamento analisi d'asta - Accordi ADBPO - Università distretto	Fiume Po	RP
ITN008 Bacino Po	SOLAROLO RAINERIO	CREMONA	Proposta da Comune di San Giovanni in Croce e Consorzio di Bonifica Navarolo	Eliminazione area P3/H a seguito realizzazione e collaudo opere realizzate da Padania Acque. La richiesta di stralcio era già stata avanzata dal Comune di San Giovanni in Croce con le note 1214 del 26/03/2022 e 00002627 del 13/6/2023	RSP
ITN008 Bacino Po	SOSPIRO	CREMONA	Proposta ADBPO a seguito aggiornamento analisi d'asta - Accordi ADBPO - Università distretto	Fiume Po	RP
ITN008 Bacino Po	SPINADESCO	CREMONA	Proposta ADBPO a seguito aggiornamento analisi d'asta - Accordi ADBPO - Università distretto	Fiume Po	RP
ITN008 Bacino Po	SPINEDA	CREMONA	Proposta ADBPO a seguito aggiornamento analisi d'asta - Accordi ADBPO - Università distretto	Fiume Po	RP
ITN008 Bacino Po	SPINEDA	CREMONA	Proposta da Consorzio Navarola	Introduzione nuova area P1/L in corrispondenza aree a scolo meccanico	RSP
ITN008 Bacino Po	STAGNO LOMBARDO	CREMONA	Proposta ADBPO a seguito aggiornamento analisi d'asta - Accordi ADBPO - Università distretto	Fiume Po	RP
ITN008 Bacino Po	TORNATA	CREMONA	Proposta ADBPO a seguito aggiornamento analisi d'asta - Accordi ADBPO - Università distretto	Fiume Po	RP
ITN008 Bacino Po	TORRE DE' PICENARDI	CREMONA	Proposta ADBPO a seguito aggiornamento analisi d'asta - Accordi ADBPO - Università distretto	Fiume Po	RP
ITN008 Bacino Po	TORRICELLA DEL PIZZO	CREMONA	Proposta ADBPO a seguito aggiornamento analisi d'asta - Accordi ADBPO - Università distretto	Fiume Po	RP
ITN008 Bacino Po	VOLTIDO	CREMONA	Proposta ADBPO a seguito aggiornamento analisi d'asta - Accordi ADBPO - Università distretto	Fiume Po	RP
ITN008 Bacino Po	BARZIO	LECCO	Proposta RL a seguito di eventi	Aree interessate da eventi alluvionali 2018-2024 non già ricadenti entro le mappe vigenti	RSCM - L
ITN008 Bacino Po	BELLANO	LECCO	Proposta RL a seguito di eventi	Aree interessate da eventi alluvionali 2018-2024 non già ricadenti entro le mappe vigenti	RSCM - L
ITN008 Bacino Po	CASARGO	LECCO	Proposta RL a seguito di studio Proposta RL a seguito di eventi	Aggiornamento delle aree allagabili in base allo studio di sottobacino Varone Aree interessate da eventi alluvionali 2018-2024 non già ricadenti entro le mappe vigenti (P1/L)	RSCM - H, M, L
ITN008 Bacino Po	CASATENOVO	LECCO	Proposta RL a seguito di studio	Aggiornamento delle aree allagabili in base allo studio di sottobacino Malgorana	RSCM - H, M, L
ITN008 Bacino Po	CASSINA VALSASSINA	LECCO	Proposta RL a seguito di eventi	Aree interessate da eventi alluvionali 2018-2024 non già ricadenti entro le mappe vigenti	RSCM - L
ITN008 Bacino Po	COSTA MASNAGA	LECCO	Proposta ADBPO a seguito aggiornamento analisi d'asta - Accordi ADBPO - Università distretto	Fiume Lambro	RP
ITN008 Bacino Po	CRANDOLA VALSASSINA	LECCO	Proposta RL a seguito di eventi	Aree interessate da eventi alluvionali 2018-2024 non già ricadenti entro le mappe vigenti	RSCM - L
ITN008 Bacino Po	DERVIO	LECCO	Proposta RL a seguito di studio Proposta RL a seguito di eventi	Aggiornamento delle aree allagabili in base allo studio di sottobacino Varrone Aree interessate da eventi alluvionali 2018-2024 non già ricadenti entro le mappe vigenti (P1/L)	RSCM - H, M, L
ITN008 Bacino Po	INTROBIO	LECCO	Proposta RL a seguito di eventi	Aree interessate da eventi alluvionali 2018-2024 non già ricadenti entro le mappe vigenti	RSCM - L
ITN008 Bacino Po	LECCO	LECCO	Proposta RL a seguito di eventi	Aree interessate da eventi alluvionali 2018-2024 non già ricadenti entro le mappe vigenti	RSCM - L

BACINO	COMUNE	PROVINCIA	ORIGINE MODIFICA	DESCRIZIONE MODIFICA	AMBITO PGRA TERRITORIALE MODIFICATO
ITN008 Bacino Po	MOGGIO	LECCO	Proposta RL a seguito di eventi	Aree interessate da eventi alluvionali 2018-2024 non già ricadenti entro le mappe vigenti	RSCM - L
ITN008 Bacino Po	NIBIONNO	LECCO	Proposta ADBPO a seguito aggiornamento analisi d'asta - Accordi ADBPO - Università distretto	Fiume Lambro	RP
ITN008 Bacino Po	PAGNONA	LECCO	Proposta RL a seguito di eventi	Aree interessate da eventi alluvionali 2018-2024 non già ricadenti entro le mappe vigenti	RSCM - L
ITN008 Bacino Po	PASTURO	LECCO	Proposta RL a seguito di eventi	Aree interessate da eventi alluvionali 2018-2024 non già ricadenti entro le mappe vigenti	RSCM - L
ITN008 Bacino Po	PREMANA	LECCO	Proposta RL a seguito di studio Proposta RL a seguito di eventi	Aggiornamento delle aree allagabili in base allo studio di sottobacino Varrone Aree interessate da eventi alluvionali 2018-2024 non già ricadenti entro le mappe vigenti (P1/L)	RSCM - H, M, L
ITN008 Bacino Po	PRIMALUNA	LECCO	Proposta RL a seguito di eventi	Aree interessate da eventi alluvionali 2018-2024 non già ricadenti entro le mappe vigenti	RSCM - L
ITN008 Bacino Po	ROGENO	LECCO	Proposta ADBPO a seguito aggiornamento analisi d'asta - Accordi ADBPO - Università distretto	Fiume Lambro	RP
ITN008 Bacino Po	SUEGLIO	LECCO	Proposta RL a seguito di eventi	Aree interessate da eventi alluvionali 2018-2024 non già ricadenti entro le mappe vigenti	RSCM - L
ITN008 Bacino Po	VALVARRONE	LECCO	Proposta RL a seguito di eventi	Aree interessate da eventi alluvionali 2018-2024 non già ricadenti entro le mappe vigenti	RSCM - L
ITN008 Bacino Po	BORGHETTO LODIGIANO	LODI	Proposta da Consorzio di Bonifica Muzza	Ridelimitazione area P3/H su Colo Muzzino di Borghetto e aggiunta area P3/H su reticolo Barbavara Sola	RSP
ITN008 Bacino Po	BORGO SAN GIOVANNI	LODI	Proposta da Consorzio di Bonifica Muzza	Modifica due aree P3/H su Colatore Sillaro Salerano	RSP
ITN008 Bacino Po	BREMBIO	LODI	Proposta da Consorzio di Bonifica Muzza	Inserimento aree P3/H, modifica area P3/H ed eliminazione area P2/M Colatore Brembiolo e Colo Bonomi	RSP
ITN008 Bacino Po	CASALPUSTERLENGO	LODI	Proposta da Consorzio di Bonifica Muzza	Eliminazione aree P3/H, ridelimitazione aree P3/H e aggiunta aree P2/M Colatore Brembiolo, INSERIMENTO AREA P3/H	RSP
ITN008 Bacino Po	CASELLE LANDI	LODI	Proposta da Consorzio di Bonifica Muzza	Aggiunta 2 aree P3/H Canale Ponte e Colonna, eliminazione area P3/H e ridelimitazione area P3/H Colatore Gandiolo	RSP
ITN008 Bacino Po	CASELLE LANDI	LODI	Proposta ADBPO a seguito aggiornamento analisi d'asta - Accordi ADBPO - Università distretto	Fiume Po	RP
ITN008 Bacino Po	CASTELGERUNDO	LODI	Proposta da Consorzio di Bonifica Muzza	Inserimento area P3/H Reticolo Vecchia	RSP
ITN008 Bacino Po	CASTELNUOVO BOCCA D'ADDA	LODI	Proposta ADBPO a seguito aggiornamento analisi d'asta - Accordi ADBPO - Università distretto	Fiume Po	RP
ITN008 Bacino Po	CODOGNO	LODI	Proposta da Consorzio di Bonifica Muzza	Aggiunta 1 area P2/M	RSP
ITN008 Bacino Po	CODOGNO	LODI	Proposta ADBPO a seguito aggiornamento analisi d'asta - Accordi ADBPO - Università distretto	Fiume Po	RP
ITN008 Bacino Po	COMAZZO	LODI	Proposta da Consorzio di Bonifica Muzza	Aggiunta 2 nuove aree P3/H	RSP
ITN008 Bacino Po	CORNEGLIANO LAUDENSE	LODI	Proposta da Consorzio di Bonifica Muzza	Introduzione nuova area P3/H Colo Crivella	RSP
ITN008 Bacino Po	CORNO GIOVINE	LODI	Proposta da Consorzio di Bonifica Muzza	Ridelimitazione area P3/H Colatore Gandiolo	RSP
ITN008 Bacino Po	CORNO GIOVINE	LODI	Proposta ADBPO a seguito aggiornamento analisi d'asta - Accordi ADBPO - Università distretto	Fiume Po	RP
ITN008 Bacino Po	CORNO VECCHIO	LODI	Proposta da Consorzio di Bonifica Muzza	Ridelimitazione area P3/H Colatore Gandiolo	RSP
ITN008 Bacino Po	CORNO VECCHIO	LODI	Proposta ADBPO a seguito aggiornamento analisi d'asta - Accordi ADBPO - Università distretto	Fiume Po	RP
ITN008 Bacino Po	CORTE PALASIO	LODI	Proposta ADBPO a seguito aggiornamento analisi d'asta - Accordi ADBPO - Università distretto	Fiume Adda sottolacuale	RP
ITN008 Bacino Po	FOMBIO	LODI	Proposta da Consorzio di Bonifica Muzza	Aggiunta 2 aree P2/M Colatore Brembiolo e Guardalobbia irrigua	RSP
ITN008 Bacino Po	FOMBIO	LODI	Proposta ADBPO a seguito aggiornamento analisi d'asta - Accordi ADBPO - Università distretto	Fiume Po	RP
ITN008 Bacino Po	GALGAGNANO	LODI	Proposta da Consorzio di Bonifica Muzza	Aggiunta area P3/H - Reticolo Vesca	RSP
ITN008 Bacino Po	GUARDAMIGLIO	LODI	Proposta da Consorzio di Bonifica Muzza	Ridelimitazione area P3/H Colatore Mortizza	RSP
ITN008 Bacino Po	GUARDAMIGLIO	LODI	Proposta ADBPO a seguito aggiornamento analisi d'asta - Accordi ADBPO - Università distretto	Fiume Po	RP
ITN008 Bacino Po	LIVRAGA	LODI	Proposta da Consorzio di Bonifica Muzza e Comune di Livraga	Eliminazione due aree P3/H. La proposta era già stata avanzata dal Comune con nota 4359 del 29_06_2018	RSP
ITN008 Bacino Po	LODI	LODI	Proposta ADBPO a seguito aggiornamento analisi d'asta - Accordi ADBPO - Università distretto	Fiume Adda sottolacuale	RP
ITN008 Bacino Po	LODI	LODI	Proposta da Consorzio di Bonifica Muzza	Eliminazione area P3/H e inserimento 2 aree P3/H e 1 P2/M	RSP
ITN008 Bacino Po	LODI VECCHIO	LODI	Proposta da Consorzio di Bonifica Muzza	Aggiunta aree P3/H - Reticolo Cavetto Lodivecchio e Balzanina	RSP
ITN008 Bacino Po	MACCASTORNA	LODI	Proposta ADBPO a seguito aggiornamento analisi d'asta - Accordi ADBPO - Università distretto	Fiume Po	RP
ITN008 Bacino Po	MALEO	LODI	Proposta ADBPO a seguito aggiornamento analisi d'asta - Accordi ADBPO - Università distretto	Fiume Po	RP

BACINO	COMUNE	PROVINCIA	ORIGINE MODIFICA	DESCRIZIONE MODIFICA	AMBITO PGRA TERRITORIALE MODIFICATO
ITN008 Bacino Po	MASSALENGO	LODI	Proposta da Consorzio di Bonifica Muzza	Modifica area P3/H e P2/M con conservazione di una sola area P3/H, introduzione di nuova area P3/H Scaricatore Chiesuolo	RSP
ITN008 Bacino Po	MELETI	LODI	Proposta da Consorzio di Bonifica Muzza	Ridelimitazione area P3/H Colatore Gandiolo	RSP
ITN008 Bacino Po	MELETI	LODI	Proposta ADBPO a seguito aggiornamento analisi d'asta - Accordi ADBPO - Università distretto	Fiume Po	RP
ITN008 Bacino Po	MONTANASO LOMBARDO	LODI	Proposta da Consorzio di Bonifica Muzza	Aggiunta area P3/H Roggia Montanasa	RSP
ITN008 Bacino Po	ORIO LITTA	LODI	Proposta da Consorzio di Bonifica Muzza	Eliminazione un'area P3/H	RSP
ITN008 Bacino Po	ORIO LITTA	LODI	Proposta ADBPO a seguito aggiornamento analisi d'asta - Accordi ADBPO - Università distretto	Fiume Po	RP
ITN008 Bacino Po	OSPEDALETTO LODIGIANO	LODI	Proposta ADBPO a seguito aggiornamento analisi d'asta - Accordi ADBPO - Università distretto	Fiume Po	RP
ITN008 Bacino Po	OSPITALETTO LODIGIANO	LODI	Proposta da Consorzio di Bonifica Muzza	Introduzione due nuove aree P2/M SU Roggione di Senna	RSP
ITN008 Bacino Po	OSSAGO LODIGIANO	LODI	Proposta da Consorzio di Bonifica Muzza	Aggiunta area P3/H e modifica area P3/H	RSP
ITN008 Bacino Po	PIEVE FISSIRAGA	LODI	Proposta da Consorzio di Bonifica Muzza	Eliminazione area P3/H e aggiunta nuove aree P3/H Colatore Sillaro e Sillaro Bargano	RSP
ITN008 Bacino Po	SAN FIORANO	LODI	Proposta ADBPO a seguito aggiornamento analisi d'asta - Accordi ADBPO - Università distretto	Fiume Po	RP
ITN008 Bacino Po	SAN MARTINO IN STRADA	LODI	Proposta ADBPO a seguito aggiornamento analisi d'asta - Accordi ADBPO - Università distretto	Fiume Adda sottolacuale	RP
ITN008 Bacino Po	SAN MARTINO IN STRADA	LODI	Proposta da Consorzio di Bonifica Muzza	Introduzione due nuove aree P3/H Derivatore Albarone Mairaghino e Codogna Bassa	RSP
ITN008 Bacino Po	SAN ROCCO AL PORTO	LODI	Proposta ADBPO a seguito aggiornamento analisi d'asta - Accordi ADBPO - Università distretto	Fiume Po	RP
ITN008 Bacino Po	SAN ROCCO AL PORTO	LODI	Proposta da Consorzio di Bonifica Muzza	Ridelimitazione area P3/H Colatore Mortizza, eliminazione tutte le aree P2/M	RSP
ITN008 Bacino Po	SANTO STEFANO LODIGIANO	LODI	Proposta ADBPO a seguito aggiornamento analisi d'asta - Accordi ADBPO - Università distretto	Fiume Po	RP
ITN008 Bacino Po	SANTO STEFANO LODIGIANO	LODI	Proposta da Consorzio di Bonifica Muzza	Aggiunta due nuove aree P3/H Reticolo Casoni, Ridelimitazione area P3/H Colatore Mortizza	RSP
ITN008 Bacino Po	SENNA LODIGIANA	LODI	Proposta ADBPO a seguito aggiornamento analisi d'asta - Accordi ADBPO - Università distretto	Fiume Po	RP
ITN008 Bacino Po	SENNA LODIGIANA	LODI	Proposta da Consorzio di Bonifica Muzza	Introduzione di tre aree P2/M Roggione di Senna, Guardalobbia e Guardalobbino e 1 area P3/H Nuova di Guardalobbia	RSP
ITN008 Bacino Po	SOMAGLIA	LODI	Proposta ADBPO a seguito aggiornamento analisi d'asta - Accordi ADBPO - Università distretto	Fiume Po	RP
ITN008 Bacino Po	SOMAGLIA	LODI	Proposta da Consorzio di Bonifica Muzza	Ampliamento area P3/H Monticchie e aggiunta area P3/H Cavazza, aggiunta area P2/M Colatore Brembiolo	RSP
ITN008 Bacino Po	TAVAZZANO CON VILLAVESCO	LODI	Proposta da Consorzio di Bonifica Muzza	Aggiunta due aree P3/H Sillaro Salerano	RSP
ITN008 Bacino Po	VILLANOVA DEL SILLARO	LODI	Proposta da Consorzio di Bonifica Muzza	Eliminazione area P3/H e una P3/H modificata su Sillaro Bargano	RSP
ITN008 Bacino Po	ACQUANEGRA SUL CHIESE	MANTOVA	Proposta da Consorzio di Bonifica Garda Chiese e Provincia di Mantova	Aggiunta aree P2/M in coerenza con Piano Comprensoriale di Bonifica Garda - Chiese Introduzione nuova area P1/L in corrispondenza aree a scolo meccanico	RSP
ITN008 Bacino Po	ASOLA	MANTOVA	Proposta da Consorzio di Bonifica Garda Chiese Proposta da Consorzio di Bonifica Garda Chiese, Chiese e Provincia di Mantova	Eliminazione area P3/H afferente al canale Seriola Asolana a seguito collaudo di opere Aggiunta aree P2/M in coerenza con Piano Comprensoriale di Bonifica Garda - Chiese Introduzione nuova area P1/L in corrispondenza aree a scolo meccanico	RSP
ITN008 Bacino Po	BAGNOLO SAN VITO	MANTOVA	Proposta da Provincia di Mantova	Introduzione nuova area P1/L in corrispondenza aree a scolo meccanico	RSP
ITN008 Bacino Po	BAGNOLO SAN VITO	MANTOVA	Proposta ADBPO a seguito aggiornamento analisi d'asta - Accordi ADBPO - Università distretto	Fiume Po	RP
ITN008 Bacino Po	BORGO MANTOVANO	MANTOVA	Proposta da Consorzio di Bonifica terre di Gonzaga in destra Po	Ampliate aree P2/M d e trasformate in P3/H per la parte interessata da eventi ripetuti nel periodo Introduzione nuova area P1/L in corrispondenza aree a scolo meccanico	RSP
ITN008 Bacino Po	BORGO MANTOVANO	MANTOVA	Proposta ADBPO a seguito aggiornamento analisi d'asta - Accordi ADBPO - Università distretto	Fiume Po	RP
ITN008 Bacino Po	BORGO VIRGILIO	MANTOVA	Proposta da Provincia di Mantova	Introduzione nuova area P1/L in corrispondenza aree a scolo meccanico	RSP
ITN008 Bacino Po	BORGO VIRGILIO	MANTOVA	Proposta ADBPO a seguito aggiornamento analisi d'asta - Accordi ADBPO - Università distretto	Fiume Po	RP
ITN008 Bacino Po	BORGOCARBONARA	MANTOVA	Proposta da Consorzio di Bonifica della Burana	Revisione aree P3/H a seguito di valutazioni di dettaglio svolte dal Consorzio con aggiustamenti morfologici alle aree P3/H già presenti	RSP

BACINO	COMUNE	PROVINCIA	ORIGINE MODIFICA	DESCRIZIONE MODIFICA	AMBITO PGRA TERRITORIALE MODIFICATO
				Ampliate aree P2/M da parte del Consorzio Terre di Gonzaga in destra Po e e trasformate in P3/H per le aree interessate da eventi ripetuti nel periodo Introduzione nuova area P1/L in corrispondenza aree a scolo meccanico	
ITN008 Bacino Po	BORGOCARBONARA	MANTOVA	Proposta ADBPO a seguito aggiornamento analisi d'asta - Accordi ADBPO - Università distretto	Fiume Po	RP
ITN008 Bacino Po	BOZZOLO	MANTOVA	Proposta da Consorzio di Bonifica DUNAS e Provincia di Mantova	Introduzione nuova area P1/L in corrispondenza aree a scolo meccanico	RSP
ITN008 Bacino Po	BOZZOLO	MANTOVA	Proposta ADBPO a seguito aggiornamento analisi d'asta - Accordi ADBPO - Università distretto	Fiume Po	RP
ITN008 Bacino Po	CANNETO SULL'OGLIO	MANTOVA	Proposta da Consorzio di Bonifica Garda Chiese e Provincia di Mantova	Aggiunta aree P2/M in coerenza con Piano Comprensoriale di Bonifica Garda - Chiese Introduzione nuova area P1/L in corrispondenza aree a scolo meccanico	RSP
ITN008 Bacino Po	CASALMORO	MANTOVA	Proposta da Consorzio di Bonifica Garda Chiese, Chiese e Provincia di Mantova	Aggiunta aree P2/M in coerenza con Piano Comprensoriale di Bonifica Garda - Chiese Introduzione nuova area P1/L in corrispondenza aree a scolo meccanico	RSP
ITN008 Bacino Po	CASALOLDO	MANTOVA	Proposta da Consorzio di Bonifica Garda Chiese	eliminazione di una porzione di area P3/H afferente ai canali Seriolazza di Casaloldo e Tartaro Fabrezza Aggiunta aree P2/M in coerenza con Piano Comprensoriale di Bonifica Garda - Chiese Introduzione nuova area P1/L in corrispondenza aree a scolo meccanico	RSP
ITN008 Bacino Po	CASALROMANO	MANTOVA	Proposta da Consorzio di Bonifica Garda Chiese	Eliminazione area P3/H afferente al canale Seriola Asolana a seguito collaudo di opere Aggiunta aree P2/M in coerenza con Piano Comprensoriale di Bonifica Garda - Chiese Introduzione nuova area P1/L in corrispondenza aree a scolo meccanico	RSP
ITI026 Bacino Fissero Tartaro Canalbianco	CASTEL D'ARIO	MANTOVA	Proposta dal Consorzio Bonifica Veronese e Provincia di Mantova	Estensione nel territorio del Consorzio di Bonifica Veronese dell'area allagabile P2/M già presente entro il territorio del Consorzio di Bonifica Territori del Mincio Introduzione nuova area P1/L in corrispondenza aree a scolo meccanico	RSP
ITN008 Bacino Po	CASTEL D'ARIO	MANTOVA	Proposta ADBPO a seguito aggiornamento analisi d'asta - Accordi ADBPO - Università distretto	Fiume Po	RP
ITN008 Bacino Po	CASTEL GOFFREDO	MANTOVA	Proposta da Consorzio di Bonifica Garda Chiese e Provincia di Mantova Proposta da Consorzio di Bonifica Garda Chiese	Aggiunta aree P2/M in coerenza con Piano Comprensoriale di Bonifica Garda - Chiese Introduzione nuova area P1/L in corrispondenza aree a scolo meccanico Eliminazione di una porzione di area P3/H afferente ai canali Seriolazza di Casaloldo e Tartaro Fabrezza a seguito collaudo di opere	RSP
ITI026 Bacino Fissero Tartaro Canalbianco	CASTELBELFORTE	MANTOVA	Proposta da Provincia di Mantova	Introduzione nuova area P1/L in corrispondenza aree a scolo meccanico	RSP
ITN008 Bacino Po	CASTELLUCCHIO	MANTOVA	Proposta da Consorzio di Bonifica Garda Chiese, Territori del Mincio e Provincia di Mantova	Aggiunta aree P2/M in coerenza con Piano Comprensoriale di Bonifica Garda - Chiese Introduzione nuova area P1/L in corrispondenza aree a scolo meccanico	RSP
ITN008 Bacino Po	CASTELLUCCHIO	MANTOVA	Proposta ADBPO a seguito aggiornamento analisi d'asta - Accordi ADBPO - Università distretto	Fiume Po	RP
ITN008 Bacino Po	CASTIGLIONE DELLE STIVIERE	MANTOVA	Proposta da Comune di Castiglione delle Stiviere in coordinamento con il Consorzio di Bonifica Garda Chiese e la Provincia di Mantova	Aggiornamento aree P3/H e P2/M avanzata dal Comune di Castiglione delle Stiviere in coordinamento con il Consorzio di Bonifica Garda - Chiese. Rispetto alla proposta del Comune resta l'area più ampia in loc. Pedercini, come proposta dal Consorzio e presente nel PTCP di Mantova Introduzione nuova area P1/L in corrispondenza aree a scolo meccanico	RSP
ITN008 Bacino Po	CAVRIANA	MANTOVA	Proposta da Consorzio di Bonifica Garda Chiese	eliminazione area P3/H afferente ai canali Fosso Re e Vaso Birbesi a seguito della realizzazione di una vasca di laminazione Introduzione nuova area P1/L in corrispondenza aree a scolo meccanico	RSP
ITN008 Bacino Po	CERESARA	MANTOVA	Proposta da Consorzio di Bonifica Garda Chiese	eliminazione di una porzione di area P3/H afferente ai canali Seriola Marchionale e Fosso Scarpole a seguito realizzazione di opere Aggiunta aree P2/M in coerenza con Piano Comprensoriale di Bonifica Garda - Chiese	RSP

BACINO	COMUNE	PROVINCIA	ORIGINE MODIFICA	DESCRIZIONE MODIFICA	AMBITO PGRA TERRITORIALE MODIFICATO
				Introduzione nuova area P1/L in corrispondenza aree a scolo meccanico	
ITN008 Bacino Po	COMMESSAGGIO	MANTOVA	Proposta da Provincia di Mantova	Introduzione nuova area P1/L in corrispondenza aree a scolo meccanico	RSP
ITN008 Bacino Po	COMMESSAGGIO	MANTOVA	Proposta ADBPO a seguito aggiornamento analisi d'asta - Accordi ADBPO - Università distretto	Fiume Po	RP
ITN008 Bacino Po	CURTATONE	MANTOVA	Proposta da Consorzio di Bonifica Territori del Mincio, Provincia di Mantova e Comune di Curtatone	Modifica due aree P3/H, introduzione di nuove aree P3/H e P2/M proposte anche dal Comune attraverso la componente geologica del PGT e introduzione nuova area P1/L in corrispondenza aree a scolo meccanico	RSP
ITN008 Bacino Po	CURTATONE	MANTOVA	Proposta ADBPO a seguito aggiornamento analisi d'asta - Accordi ADBPO - Università distretto	Fiume Po	RP
ITN008 Bacino Po	DOSOLO	MANTOVA	Proposta da Provincia di Mantova	Introduzione nuova area P1/L in corrispondenza aree a scolo meccanico	RSP
ITN008 Bacino Po	DOSOLO	MANTOVA	Proposta ADBPO a seguito aggiornamento analisi d'asta - Accordi ADBPO - Università distretto	Fiume Po	RP
ITN008 Bacino Po	GAZOLDO DEGLI IPPOLITI	MANTOVA	Proposta da Consorzio di Bonifica Garda Chiese Proposta da Consorzio di Bonifica Garda Chiese e Provincia di Mantova	Eliminazione parte area P2/M vaso Gozzolina al confine con Rodigo a seguito realizzazione area di laminazione fatta da privato Aggiunta aree P2/M in coerenza con Piano Comprensoriale di Bonifica Garda - Chiese Introduzione nuova area P1/L in corrispondenza aree a scolo meccanico	RSP
ITN008 Bacino Po	GAZZUOLO	MANTOVA	Proposta da Provincia di Mantova	Introduzione nuova area P1/L in corrispondenza aree a scolo meccanico	RSP
ITN008 Bacino Po	GAZZUOLO	MANTOVA	Proposta ADBPO a seguito aggiornamento analisi d'asta - Accordi ADBPO - Università distretto	Fiume Po	RP
ITIO26 Bacino Fissero Tartaro Canalbianco-ITN008 Bacino Po	GOITO	MANTOVA	Proposta da Consorzio di Bonifica Garda Chiese e Territori del Mincio e Provincia di Mantova	Aggiunta aree P2/M in coerenza con Piano Comprensoriale di Bonifica Garda - Chiese Introduzione nuova area P1/L in corrispondenza aree a scolo meccanico	RSP
ITN008 Bacino Po	GOITO	MANTOVA	Proposta ADBPO a seguito aggiornamento analisi d'asta - Accordi ADBPO - Università distretto	Fiume Po	RP
ITN008 Bacino Po	GONZAGA	MANTOVA	Proposta da Consorzio di Bonifica terre di Gonzaga in destra Po	Aggiunta area P2/M e aree da eventi 2025 Introduzione nuova area P1/L in corrispondenza aree a scolo meccanico	RSP
ITN008 Bacino Po	GONZAGA	MANTOVA	Proposta ADBPO a seguito aggiornamento analisi d'asta - Accordi ADBPO - Università distretto	Fiume Po	RP
ITN008 Bacino Po	GUIDIZZOLO	MANTOVA	Proposta da Consorzio di Bonifica Garda Chiese e Provincia di Mantova	Aggiunta aree P2/M in coerenza con Piano Comprensoriale di Bonifica Garda - Chiese Introduzione nuova area P1/L in corrispondenza aree a scolo meccanico	RSP
ITN008 Bacino Po	MAGNACAVALLO	MANTOVA	Proposta da Consorzio di Bonifica della Burana	Revisione aree P3/H a seguito di valutazioni di dettaglio svolte dal Consorzio della Burana con aggiustamenti morfologici alle aree P3/H già presenti Ampliate aree P2/M da parte del Consorzio Terre di Gonzaga in destra Po e e trasformate in P3/H per le aree interessate da eventi ripetuti nel periodo Introduzione nuova area P1/L in corrispondenza aree a scolo meccanico	RSP
ITN008 Bacino Po	MAGNACAVALLO	MANTOVA	Proposta ADBPO a seguito aggiornamento analisi d'asta - Accordi ADBPO - Università distretto	Fiume Po	RP
ITIO26 Bacino Fissero Tartaro Canalbianco-ITN008 Bacino Po	MANTOVA	MANTOVA	Proposta Provincia di Mantova	Introduzione nuova area P1/L in corrispondenza aree a scolo meccanico	RSP
ITN008 Bacino Po	MANTOVA	MANTOVA	Proposta ADBPO a seguito aggiornamento analisi d'asta - Accordi ADBPO - Università distretto	Fiume Po	RP
ITIO26 Bacino Fissero Tartaro Canalbianco-ITN008 Bacino Po	MANTOVA	MANTOVA	Proposta del Comune di Mantova e del Consorzio Territori del Mincio	Introduzione due nuove aree P2/M a Nord-Ovest del Comune e modifica un'area P2/M al confine con Roncoferro	RSP
ITN008 Bacino Po	MARCARIA	MANTOVA	Proposta da Consorzio di Bonifica Garda Chiese, Territori del Mincio, Provincia di Mantova e Comune di Marcaria	Aggiunta aree P2/M in coerenza con Piano Comprensoriale di Bonifica Garda - Chiese Modifica aree P3/H e P2/M proposte dal Comune attraverso componente geologica PGT Introduzione nuova area P1/L in corrispondenza aree a scolo meccanico	RSP
ITN008 Bacino Po	MARCARIA	MANTOVA	Proposta ADBPO a seguito aggiornamento analisi d'asta - Accordi ADBPO - Università distretto	Fiume Po	RP
ITN008 Bacino Po	MARIANA MANTOVANA	MANTOVA	Proposta da Consorzio di Bonifica Garda Chiese e Provincia di Mantova	Aggiunta aree P2/M in coerenza con Piano Comprensoriale di Bonifica Garda - Chiese	RSP

BACINO	COMUNE	PROVINCIA	ORIGINE MODIFICA	DESCRIZIONE MODIFICA	AMBITO PGRA TERRITORIALE MODIFICATO
				Introduzione nuova area P1/L in corrispondenza aree a scolo meccanico	
IT1026 Bacino Fissero Tartaro Canal-bianco-ITN008 Bacino Po	MARMIROLO	MANTOVA	Proposta Provincia di Mantova	Introduzione nuova area P1/L in corrispondenza aree a scolo meccanico	RSP
ITN008 Bacino Po	MARMIROLO	MANTOVA	Proposta ADBPO a seguito aggiornamento analisi d'asta - Accordi ADBPO - Università distretto	Fiume Po	RP
ITN008 Bacino Po	MEDOLE	MANTOVA	Proposta da Consorzio di Bonifica Garda Chiese e Provincia di Mantova	Aggiunta aree P2/M in coerenza con Piano Comprensoriale di Bonifica Garda - Chiese Introduzione nuova area P1/L in corrispondenza aree a scolo meccanico	RSP
ITN008 Bacino Po	MOGLIA	MANTOVA	Proposta da Consorzio di Bonifica terre di Gonzaga in destra Po, Emilia centrale, Provincia di Mantova e Comune di Moglia	Eliminazione area allagabile che interessa i Comuni di Moglia e San Benedetto Po a seguito del collaudo delle opere di ripristino dell'impianto di Mondine. Il collaudo è intervenuto negli anni 2017 e 2018; la conseguente riduzione delle aree allagabili è già stata inserita nel PTCP della Provincia di Mantova, di concerto con i Consorzi di Bonifica dell'Emilia Centrale e Terre dei Gonzaga in Destra Po. Introduzione nuova area P1/L in corrispondenza aree a scolo meccanico Il Comune di Moglia conserva tre aree rientranti in quella eliminata a seguito del ripristino impianto di Mondine e raccorda le aree allagabili a sud fino al confine comunale che coincide con quello regionale. (nella porzione esterna rispetto all'ambito di competenza del Consorzio Terre di Gonzaga	RSP
ITN008 Bacino Po	MOGLIA	MANTOVA	Proposta ADBPO a seguito aggiornamento analisi d'asta - Accordi ADBPO - Università distretto	Fiume Po	RP
ITN008 Bacino Po	MONZAMBANO	MANTOVA	Proposta da Consorzio di Bonifica Garda Chiese e Provincia di Mantova Proposta dal Consorzio Bonifica Veronese	Introduzione nuova area P1/L in corrispondenza aree a scolo meccanico Aggiunta aree P2/M	RSP
ITN008 Bacino Po	MOTTEGGIANA	MANTOVA	Proposta Provincia di Mantova	Introduzione nuova area P1/L in corrispondenza aree a scolo meccanico	RSP
ITN008 Bacino Po	MOTTEGGIANA	MANTOVA	Proposta ADBPO a seguito aggiornamento analisi d'asta - Accordi ADBPO - Università distretto	Fiume Po	RP
IT1026 Bacino Fissero Tartaro Canal-bianco-ITN008 Bacino Po	OSTIGLIA	MANTOVA	Proposta dal Consorzio Bonifica Veronese e Provincia di Mantova	Aggiunta area P3/H Introduzione nuova area P1/L in corrispondenza aree a scolo meccanico	RSP
ITN008 Bacino Po	OSTIGLIA	MANTOVA	Proposta ADBPO a seguito aggiornamento analisi d'asta - Accordi ADBPO - Università distretto	Fiume Po	RP
ITN008 Bacino Po	PEGOGNAGA	MANTOVA	Proposta ADBPO a seguito aggiornamento analisi d'asta - Accordi ADBPO - Università distretto	Fiume Po	RP
ITN008 Bacino Po	PEGOGNAGA	MANTOVA	Proposta da Consorzio di Bonifica terre di Gonzaga in destra Po	Aggiunta aree P2/M Introduzione nuova area P1/L in corrispondenza aree a scolo meccanico	RSP
ITN008 Bacino Po	PIUBEGA	MANTOVA	Proposta da Consorzio di Bonifica Garda Chiese e Provincia di Mantova	Aggiunta aree P2/M in coerenza con Piano Comprensoriale di Bonifica Garda - Chiese Introduzione nuova area P1/L in corrispondenza aree a scolo meccanico	RSP
ITN008 Bacino Po	POGGIO RUSCO	MANTOVA	Proposta ADBPO a seguito aggiornamento analisi d'asta - Accordi ADBPO - Università distretto	Fiume Po	RP
ITN008 Bacino Po	POGGIO RUSCO	MANTOVA	Proposta da Consorzio di Bonifica della Burana	Revisione aree P3/H a seguito di valutazioni di dettaglio svolte dal Consorzio con aggiustamenti morfologici alle aree P3/H già presenti Introduzione nuova area P1/L in corrispondenza aree a scolo meccanico Le aree P2/M, derivanti dalla componente geologica dei PGT dei Comuni, restano quelle precedenti	RSP
ITN008 Bacino Po	POMPONESCO	MANTOVA	Proposta ADBPO a seguito aggiornamento analisi d'asta - Accordi ADBPO - Università distretto	Fiume Po	RP
ITN008 Bacino Po	POMPONESCO	MANTOVA	Proposta Provincia di Mantova	Introduzione nuova area P1/L in corrispondenza aree a scolo meccanico	RSP
ITN008 Bacino Po	PONTI SUL MINCIO	MANTOVA	Proposta da Proposta dal Consorzio Bonifica Veronese e Provincia di Mantova	Aggiunta aree P2/M Introduzione nuova area P1/L in corrispondenza aree a scolo meccanico	RSP
ITN008 Bacino Po	PORTO MANTOVANO	MANTOVA	Proposta ADBPO a seguito aggiornamento analisi d'asta - Accordi ADBPO - Università distretto	Fiume Po	RP
ITN008 Bacino Po	PORTO MANTOVANO	MANTOVA	Proposta Provincia di Mantova	Introduzione nuova area P1/L in corrispondenza aree a scolo meccanico	RSP
ITN008 Bacino Po	QUINGENTOLE	MANTOVA	Proposta ADBPO a seguito aggiornamento analisi d'asta - Accordi ADBPO - Università distretto	Fiume Po	RP

BACINO	COMUNE	PROVINCIA	ORIGINE MODIFICA	DESCRIZIONE MODIFICA	AMBITO PGRA TERRITORIALE MODIFICATO
ITN008 Bacino Po	QUINGENTOLE	MANTOVA	Proposta da Consorzio di Bonifica terre di Gonzaga in destra Po	Aggiunta e ampliamento aree P2/M e trasformate in P3/H per la parte interessata da eventi ripetuti nel periodo Introduzione nuova area P1/L in corrispondenza aree a scolo meccanico	RSP
ITN008 Bacino Po	QUISTELLO	MANTOVA	Proposta ADBPO a seguito aggiornamento analisi d'asta - Accordi ADBPO - Università distretto	Fiume Po	RP
ITN008 Bacino Po	QUISTELLO	MANTOVA	Proposta da Consorzio di Bonifica della Burana	Revisione aree P3/H a seguito di valutazioni di dettaglio svolte dal Consorzio con aggiustamenti morfologici alle aree P3/H già presenti e introduzione 1 nuova area Introduzione nuova area P1/L in corrispondenza aree a scolo meccanico	RSP
ITN008 Bacino Po	REDONDESCO	MANTOVA	Proposta da Consorzio di Bonifica Garda Chiese e Provincia di Mantova	Aggiunta aree P2/M in coerenza con Piano Comprensoriale di Bonifica Garda - Chiese Introduzione nuova area P1/L in corrispondenza aree a scolo meccanico	RSP
ITN008 Bacino Po	RIVAROLO MANTOVANO	MANTOVA	Proposta ADBPO a seguito aggiornamento analisi d'asta - Accordi ADBPO - Università distretto	Fiume Po	RP
ITN008 Bacino Po	RIVAROLO MANTOVANO	MANTOVA	Proposta da Consorzio di Bonifica DUNAS e Provincia di Mantova	Introduzione nuova area P1/L in corrispondenza aree a scolo meccanico	RSP
ITN008 Bacino Po	RODIGO	MANTOVA	Proposta ADBPO a seguito aggiornamento analisi d'asta - Accordi ADBPO - Università distretto	Fiume Po	RP
ITN008 Bacino Po	RODIGO	MANTOVA	Proposta da Consorzio di Bonifica Garda Chiese e Provincia di Mantova	Aggiunta aree P2/M in coerenza con Piano Comprensoriale di Bonifica Garda - Chiese Eliminazione parte area P2/M vaso Gozzolina al confine con Gazzoldo degli Ipoliti a seguito realizzazione area di laminazione fatta da privato Introduzione nuova area P1/L in corrispondenza aree a scolo meccanico	RSP
ITN008 Bacino Po	RONCOFERRARO	MANTOVA	Proposta ADBPO a seguito aggiornamento analisi d'asta - Accordi ADBPO - Università distretto	Fiume Po	RP
ITIO26 Bacino Fissero Tartaro Canalbianco-ITN008 Bacino Po	RONCOFERRARO	MANTOVA	Proposta del Consorzio Territori del Mincio e Provincia di Mantova	Modifica area P2/M al confine con il Comune di Mantova Introduzione nuova area P1/L in corrispondenza aree a scolo meccanico	RSP
ITIO26 Bacino Fissero Tartaro Canalbianco-ITN008 Bacino Po	ROVERBELLA	MANTOVA	Proposta Provincia di Mantova	Introduzione nuova area P1/L in corrispondenza aree a scolo meccanico	RSP
ITN008 Bacino Po	SABBIONETA	MANTOVA	Proposta ADBPO a seguito aggiornamento analisi d'asta - Accordi ADBPO - Università distretto	Fiume Po	RP
ITN008 Bacino Po	SABBIONETA	MANTOVA	Proposta Provincia di Mantova	Introduzione nuova area P1/L in corrispondenza aree a scolo meccanico	RSP
ITN008 Bacino Po	SAN BENEDETTO PO	MANTOVA	Proposta ADBPO a seguito aggiornamento analisi d'asta - Accordi ADBPO - Università distretto	Fiume Po	RP
ITN008 Bacino Po	SAN BENEDETTO PO	MANTOVA	Proposta da Consorzio di Bonifica terre di Gonzaga in destra Po, Emilia centrale, Provincia di Mantova e Comune di Moglia	Eliminazione area allagabile che interessa i Comuni di Moglia e San Benedetto Po a seguito del collaudo delle opere di ripristino dell'impianto di Mondine. Il collaudo è intervenuto negli anni 2017 e 2018; la conseguente riduzione delle aree allagabili è già stata inserita nel PTCP della Provincia di Mantova, di concerto con i Consorzi di Bonifica dell'Emilia Centrale e Terre dei Gonzaga in Destra Po. Aggiunta aree P2/M da Consorzio di Bonifica Terre dei Gonzaga in quanto allagabile non solo da Po ma anche da reticolo consortile Introduzione nuova area P1/L in corrispondenza aree a scolo meccanico	RSP
ITN008 Bacino Po	SAN GIACOMO DELLE SEGNATE	MANTOVA	Proposta ADBPO a seguito aggiornamento analisi d'asta - Accordi ADBPO - Università distretto	Fiume Po	RP
ITN008 Bacino Po	SAN GIACOMO DELLE SEGNATE	MANTOVA	Proposta da Consorzio di Bonifica della Burana e Terre dei Gonzaga in destra Po	Revisione aree P3/H a seguito di valutazioni di dettaglio svolte dal Consorzio di Bonifica della Burana con aggiustamenti morfologici alle aree P3/H già presenti e introduzione 1 nuova area Ampliate aree P2/M da parte del Consorzio Terre di Gonzaga in destra Po e e trasformate in P3/H per la parte interessata da eventi ripetuti nel periodo Introduzione nuova area P1/L in corrispondenza aree a scolo meccanico	RSP
ITIO26 Bacino Fissero Tartaro Canalbianco-ITN008 Bacino Po	SAN GIORGIO BIGARELLO	MANTOVA	Proposta Provincia di Mantova	Introduzione nuova area P1/L in corrispondenza aree a scolo meccanico	RSP
ITN008 Bacino Po	SAN GIOVANNI DEL DOSSO	MANTOVA	Proposta ADBPO a seguito aggiornamento analisi d'asta - Accordi ADBPO - Università distretto	Fiume Po	RP

BACINO	COMUNE	PROVINCIA	ORIGINE MODIFICA	DESCRIZIONE MODIFICA	AMBITO PGRA TERRITORIALE MODIFICATO
ITN008 Bacino Po	SAN GIOVANNI DEL DOSSO	MANTOVA	Proposta da Consorzio di Bonifica della Burana e Terre dei Gonzaga in destra Po	Revisione aree P3/H a seguito di valutazioni di dettaglio svolte dal Consorzio di Bonifica della Burana con aggiustamenti morfologici alle aree P3/H già presenti e introduzione 1 nuova area Ampliate aree P2/M da parte del Consorzio Terre di Gonzaga in destra Po e trasformate in P3/H per la parte interessata da eventi ripetuti nel periodo; aggiunta nuova area P2/H interessata da eventi 2025 Introduzione nuova area P1/L in corrispondenza aree a scolo meccanico	RSP
ITN008 Bacino Po	SAN MARTINO DALL'ARGINE	MANTOVA	Proposta ADBPO a seguito aggiornamento analisi d'asta - Accordi ADBPO - Università distretto	Fiume Po	RP
ITN008 Bacino Po	SAN MARTINO DALL'ARGINE	MANTOVA	Proposta Provincia di Mantova	Introduzione nuova area P1/L in corrispondenza aree a scolo meccanico	RSP
ITN008 Bacino Po	SCHIVENOGLIA	MANTOVA	Proposta ADBPO a seguito aggiornamento analisi d'asta - Accordi ADBPO - Università distretto	Fiume Po	RP
ITN008 Bacino Po	SCHIVENOGLIA	MANTOVA	Proposta da Consorzio di Bonifica terre di Gonzaga in destra Po	Aggiunta area P3/H caratterizzata da eventi nel periodo e ampliamento area P2/M e trasformata in P3/H a causa di eventi ripetuti nel periodo Introduzione nuova area P1/L in corrispondenza aree a scolo meccanico	RSP
ITN008 Bacino Po	SERMIDE E FELONICA	MANTOVA	Proposta ADBPO a seguito aggiornamento analisi d'asta - Accordi ADBPO - Università distretto	Fiume Po	RP
ITN008 Bacino Po	SERMIDE E FELONICA	MANTOVA	Proposta da Consorzio di Bonifica della Burana	Revisione aree P3/H a seguito di valutazioni di dettaglio svolte dal Consorzio con aggiustamenti morfologici alle aree P3/H già presenti Introduzione nuova area P1/L in corrispondenza aree a scolo meccanico Le aree P2/M, derivanti dalla componente geologica dei PGT dei Comuni, restano quelle precedenti	RSP
ITN008 Bacino Po	SERRAVALLE A PO	MANTOVA	Proposta ADBPO a seguito aggiornamento analisi d'asta - Accordi ADBPO - Università distretto	Fiume Po	RP
ITIO26 Bacino Fissero Tartaro Canalbianco-ITN008 Bacino Po	SERRAVALLE A PO	MANTOVA	Proposta dal Consorzio Bonifica Veronese e Provincia di Mantova	Aggiunta area P3/H Introduzione nuova area P1/L in corrispondenza aree a scolo meccanico	RSP
ITN008 Bacino Po	SOLFERINO	MANTOVA	Proposta da Consorzio di Bonifica Garda Chiese e Provincia di Mantova	Aggiunta aree P2/M in coerenza con Piano Comprensoriale di Bonifica Garda - Chiese Introduzione nuova area P1/L in corrispondenza aree a scolo meccanico	RSP
ITN008 Bacino Po	SUSTINENTE	MANTOVA	Proposta ADBPO a seguito aggiornamento analisi d'asta - Accordi ADBPO - Università distretto	Fiume Po	RP
ITIO26 Bacino Fissero Tartaro Canalbianco-ITN008 Bacino Po	SUSTINENTE	MANTOVA	Provincia di Mantova	Introduzione nuova area P1/L in corrispondenza aree a scolo meccanico	RSP
ITN008 Bacino Po	SUZZARA	MANTOVA	Proposta ADBPO a seguito aggiornamento analisi d'asta - Accordi ADBPO - Università distretto	Fiume Po	RP
ITN008 Bacino Po	SUZZARA	MANTOVA	Proposta da Consorzio di Bonifica Terre di Gonzaga in destra Po e Provincia di Mantova	Aggiunta area P2/M da eventi 2025 Introduzione nuova area P1/L in corrispondenza aree a scolo meccanico	RSP
ITN008 Bacino Po	VIADANA	MANTOVA	Proposta ADBPO a seguito aggiornamento analisi d'asta - Accordi ADBPO - Università distretto	Fiume Po	RP
ITN008 Bacino Po	VIADANA	MANTOVA	Provincia di Mantova	Introduzione nuova area P1/L in corrispondenza aree a scolo meccanico	RSP
ITN008 Bacino Po	VILLIMPENTA	MANTOVA	Proposta ADBPO a seguito aggiornamento analisi d'asta - Accordi ADBPO - Università distretto	Fiume Po	RP
ITIO26 Bacino Fissero Tartaro Canalbianco-ITN008 Bacino Po	VILLIMPENTA	MANTOVA	Proposta Provincia di Mantova	Introduzione nuova area P1/L in corrispondenza aree a scolo meccanico	RSP
ITN008 Bacino Po	VOLTA MANTOVANA	MANTOVA	Proposta da Consorzio di Bonifica Garda Chiese, Territori del Minicio e Provincia di Mantova	Aggiunta aree P2/M in coerenza con Piano Comprensoriale di Bonifica Garda - Chiese Introduzione nuova area P1/L in corrispondenza aree a scolo meccanico	RSP
ITN008 Bacino Po	ALBIATE	MONZA E DELLA BRIANZA	Proposta ADBPO a seguito aggiornamento analisi d'asta - Accordi ADBPO - Università distretto	Fiume Lambro	RP
ITN008 Bacino Po	ARCORE	MONZA E DELLA BRIANZA	Proposta RL a seguito di studio	Aggiornamento delle aree allagabili in base allo studio di sottobacino Molgorana	RSCM - H, M, L
ITN008 Bacino Po	ARCORE	MONZA E DELLA BRIANZA	Proposta ADBPO a seguito aggiornamento analisi d'asta - Accordi ADBPO - Università distretto	Fiume Lambro	RP

BACINO	COMUNE	PROVINCIA	ORIGINE MODIFICA	DESCRIZIONE MODIFICA	AMBITO PGRA TERRITORIALE MODIFICATO
ITN008 Bacino Po	BARLASSINA	MONZA E DELLA BRIANZA	Proposta ADBPO a seguito aggiornamento analisi d'asta - Accordi ADBPO - Università distretto	Fiume Seveso	RP
ITN008 Bacino Po	BIASSONO	MONZA E DELLA BRIANZA	Proposta ADBPO a seguito aggiornamento analisi d'asta - Accordi ADBPO - Università distretto	Fiume Lambro	RP
ITN008 Bacino Po	BOVISIO MASCIAGO	MONZA E DELLA BRIANZA	Proposta ADBPO a seguito aggiornamento analisi d'asta - Accordi ADBPO - Università distretto	Fiume Seveso	RP
ITN008 Bacino Po	BRIOSCO	MONZA E DELLA BRIANZA	Proposta ADBPO a seguito aggiornamento analisi d'asta - Accordi ADBPO - Università distretto	Fiume Lambro	RP
ITN008 Bacino Po	BRUGHERIO	MONZA E DELLA BRIANZA	Proposta ADBPO a seguito aggiornamento analisi d'asta - Accordi ADBPO - Università distretto	Fiume Lambro	RP
ITN008 Bacino Po	CAMPARADA	MONZA E DELLA BRIANZA	Proposta RL a seguito di studio	Aggiornamento delle aree allagabili in base allo studio di sottobacino Molgorana	RSCM - H, M, L
ITN008 Bacino Po	CARATE BRIANZA	MONZA E DELLA BRIANZA	Proposta ADBPO a seguito aggiornamento analisi d'asta - Accordi ADBPO - Università distretto	Fiume Lambro	RP
ITN008 Bacino Po	CERIANO LAGHETTO	MONZA E DELLA BRIANZA	Proposta ADBPO a seguito aggiornamento analisi d'asta - Accordi ADBPO - Università distretto	Torrente Guisa	RP
ITN008 Bacino Po	CESANO MADERNO	MONZA E DELLA BRIANZA	Proposta ADBPO a seguito aggiornamento analisi d'asta - Accordi ADBPO - Università distretto	Fiume Seveso	RP
ITN008 Bacino Po	COGLIATE	MONZA E DELLA BRIANZA	Proposta ADBPO a seguito aggiornamento analisi d'asta - Accordi ADBPO - Università distretto	Torrente Guisa	RP
ITN008 Bacino Po	GIUSSANO	MONZA E DELLA BRIANZA	Proposta ADBPO a seguito aggiornamento analisi d'asta - Accordi ADBPO - Università distretto	Fiume Lambro	RP
ITN008 Bacino Po	LENTATE SUL SEVESO	MONZA E DELLA BRIANZA	Proposta ADBPO a seguito aggiornamento analisi d'asta - Accordi ADBPO - Università distretto	Fiume Seveso	RP
ITN008 Bacino Po	LESMO	MONZA E DELLA BRIANZA	Proposta ADBPO a seguito aggiornamento analisi d'asta - Accordi ADBPO - Università distretto	Fiume Lambro	RP
ITN008 Bacino Po	LIMBIATE	MONZA E DELLA BRIANZA	Proposta ADBPO a seguito aggiornamento analisi d'asta - Accordi ADBPO - Università distretto	Fiume Seveso Torrente Guisa, Torrente Pudiga, Torrente Garbogera	RP
ITN008 Bacino Po	MACHERIO	MONZA E DELLA BRIANZA	Proposta ADBPO a seguito aggiornamento analisi d'asta - Accordi ADBPO - Università distretto	Fiume Lambro	RP
ITN008 Bacino Po	MEDA	MONZA E DELLA BRIANZA	Proposta ADBPO a seguito aggiornamento analisi d'asta - Accordi ADBPO - Università distretto	Fiume Seveso	RP
ITN008 Bacino Po	MONZA	MONZA E DELLA BRIANZA	Proposta ADBPO a seguito aggiornamento analisi d'asta - Accordi ADBPO - Università distretto	Fiume Lambro	RP
ITN008 Bacino Po	SEVESO	MONZA E DELLA BRIANZA	Proposta ADBPO a seguito aggiornamento analisi d'asta - Accordi ADBPO - Università distretto	Fiume Seveso	RP
ITN008 Bacino Po	SOVICO	MONZA E DELLA BRIANZA	Proposta ADBPO a seguito aggiornamento analisi d'asta - Accordi ADBPO - Università distretto	Fiume Lambro	RP
ITN008 Bacino Po	TRIUGGIO	MONZA E DELLA BRIANZA	Proposta ADBPO a seguito aggiornamento analisi d'asta - Accordi ADBPO - Università distretto	Fiume Lambro	RP
ITN008 Bacino Po	USMATE - VELATE	MONZA E DELLA BRIANZA	Proposta RL a seguito di studio	Aggiornamento delle aree allagabili in base allo studio di sottobacino Molgorana	RSCM - H, M, L
ITN008 Bacino Po	VAREDO	MONZA E DELLA BRIANZA	Proposta ADBPO a seguito aggiornamento analisi d'asta - Accordi ADBPO - Università distretto	Fiume Seveso	RP
ITN008 Bacino Po	VEDUGGIO CON COLZANO	MONZA E DELLA BRIANZA	Proposta ADBPO a seguito aggiornamento analisi d'asta - Accordi ADBPO - Università distretto	Fiume Lambro	RP
ITN008 Bacino Po	VERANO BRIANZA	MONZA E DELLA BRIANZA	Proposta ADBPO a seguito aggiornamento analisi d'asta - Accordi ADBPO - Università distretto	Fiume Lambro	RP
ITN008 Bacino Po	VILLASANTA	MONZA E DELLA BRIANZA	Proposta ADBPO a seguito aggiornamento analisi d'asta - Accordi ADBPO - Università distretto	Fiume Lambro	RP
ITN008 Bacino Po	ARENA PO	PAVIA	Proposta ADBPO a seguito aggiornamento analisi d'asta - Accordi ADBPO - Università distretto	Fiume Po	RP
ITN008 Bacino Po	BADIA PAVESE	PAVIA	Proposta da Consorzio di Bonifica Est Ticino Villoresi	Introduzione nuova area P1/L in corrispondenza aree a scolo meccanico	RSP
ITN008 Bacino Po	BADIA PAVESE	PAVIA	Proposta ADBPO a seguito aggiornamento analisi d'asta - Accordi ADBPO - Università distretto	Fiume Po	RP
ITN008 Bacino Po	BARBIANELLO	PAVIA	Proposta ADBPO a seguito aggiornamento analisi d'asta - Accordi ADBPO - Università distretto	Fiume Po	RP
ITN008 Bacino Po	BASTIDA PANCARANA	PAVIA	Proposta ADBPO a seguito aggiornamento analisi d'asta - Accordi ADBPO - Università distretto	Fiume Po	RP
ITN008 Bacino Po	BELGIOIOSO	PAVIA	Proposta ADBPO a seguito aggiornamento analisi d'asta - Accordi ADBPO - Università distretto	Fiume Po	RP
ITN008 Bacino Po	BORGO PRIOLO	PAVIA	Proposta RL a seguito di eventi	Aree interessate da eventi alluvionali 2018-2024 non già ricadenti entro le mappe vigenti	RSCM - L
ITN008 Bacino Po	BRALLO DI PREGOLA	PAVIA	Apportata da RL	Correzione ai fini del raccordo al confine regionale	RSCM - H, M, L
ITN008 Bacino Po	BREME	PAVIA	Proposta ADBPO a seguito aggiornamento analisi d'asta - Accordi ADBPO - Università distretto	Fiume Po	RP
ITN008 Bacino Po	BRESSANA BOTTARONE	PAVIA	Proposta ADBPO a seguito aggiornamento analisi d'asta - Accordi ADBPO - Università distretto	Fiume Po	RP

BACINO	COMUNE	PROVINCIA	ORIGINE MODIFICA	DESCRIZIONE MODIFICA	AMBITO PGRA TERRITORIALE MODIFICATO
ITN008 Bacino Po	BRONI	PAVIA	Proposta ADBPO a seguito aggiornamento analisi d'asta - Accordi ADBPO - Università distretto	Fiume Po	RP
ITN008 Bacino Po	CALVIGNANO	PAVIA	Proposta RL a seguito di eventi	Aree interessate da eventi alluvionali 2018-2024 non già ricadenti entro le mappe vigenti	RSCM - L
ITN008 Bacino Po	CAMPOSPINOSO ALBAREDO	PAVIA	Proposta ADBPO a seguito aggiornamento analisi d'asta - Accordi ADBPO - Università distretto	Fiume Po	RP
ITN008 Bacino Po	CANDIA LOMELLINA	PAVIA	Proposta ADBPO a seguito aggiornamento analisi d'asta - Accordi ADBPO - Università distretto	Fiume Sesia Fiume Po	RP
ITN008 Bacino Po	CARBONARA AL TICINO	PAVIA	Proposta ADBPO a seguito aggiornamento analisi d'asta - Accordi ADBPO - Università distretto	Fiume Po	RP
ITN008 Bacino Po	CASANOVA LONATI	PAVIA	Proposta ADBPO a seguito aggiornamento analisi d'asta - Accordi ADBPO - Università distretto	Fiume Po	RP
ITN008 Bacino Po	CASEI GEROLA	PAVIA	Proposta ADBPO a seguito aggiornamento analisi d'asta - Accordi ADBPO - Università distretto	Fiume Po	RP
ITN008 Bacino Po	CASTANA	PAVIA	Proposta RL a seguito di eventi	Aree interessate da eventi alluvionali 2018-2024 non già ricadenti entro le mappe vigenti	RSCM - L
ITN008 Bacino Po	CASTELLETO DI BRANDUZZO	PAVIA	Proposta ADBPO a seguito aggiornamento analisi d'asta - Accordi ADBPO - Università distretto	Fiume Po	RP
ITN008 Bacino Po	CAVA MANARA	PAVIA	Proposta ADBPO a seguito aggiornamento analisi d'asta - Accordi ADBPO - Università distretto	Fiume Po	RP
ITN008 Bacino Po	CERVESINA	PAVIA	Proposta ADBPO a seguito aggiornamento analisi d'asta - Accordi ADBPO - Università distretto	Fiume Po	RP
ITN008 Bacino Po	CHIGNOLO PO	PAVIA	Proposta da Consorzio di Bonifica Est Ticino Villoresi	Introduzione nuova area P1/L in corrispondenza aree a scolo meccanico	RSP
ITN008 Bacino Po	CHIGNOLO PO	PAVIA	Proposta ADBPO a seguito aggiornamento analisi d'asta - Accordi ADBPO - Università distretto	Fiume Po	RP
ITN008 Bacino Po	CONFIENZA	PAVIA	Proposta RL a seguito di eventi	Aree interessate da eventi alluvionali 2018-2024 non già ricadenti entro le mappe vigenti	RSP - M
ITN008 Bacino Po	CORANA	PAVIA	Proposta ADBPO a seguito aggiornamento analisi d'asta - Accordi ADBPO - Università distretto	Fiume Po	RP
ITN008 Bacino Po	CORNALE E BASTIDA	PAVIA	Proposta ADBPO a seguito aggiornamento analisi d'asta - Accordi ADBPO - Università distretto	Fiume Po	RP
ITN008 Bacino Po	CORTEOLONA E GENZONE	PAVIA	Proposta dal Consorzio di Bonifica Est Ticino Villoresi	Introduzione nuova area P1/L in corrispondenza aree a scolo meccanico	RSP
ITN008 Bacino Po	CORTEOLONA E GENZONE	PAVIA	Proposta ADBPO a seguito aggiornamento analisi d'asta - Accordi ADBPO - Università distretto	Fiume Po	RP
ITN008 Bacino Po	COSTA DE` NOBILI	PAVIA	Proposta da Consorzio di Bonifica Est Ticino Villoresi	Introduzione nuova area P1/L in corrispondenza aree a scolo meccanico	RSP
ITN008 Bacino Po	COSTA DE` NOBILI	PAVIA	Proposta ADBPO a seguito aggiornamento analisi d'asta - Accordi ADBPO - Università distretto	Fiume Po	RP
ITN008 Bacino Po	DORNO	PAVIA	Proposta ADBPO a seguito aggiornamento analisi d'asta - Accordi ADBPO - Università distretto	Fiume Po	RP
ITN008 Bacino Po	FERRERA ERBOGNONE	PAVIA	Proposta ADBPO a seguito aggiornamento analisi d'asta - Accordi ADBPO - Università distretto	Fiume Po	RP
ITN008 Bacino Po	FRASCAROLO	PAVIA	Proposta ADBPO a seguito aggiornamento analisi d'asta - Accordi ADBPO - Università distretto	Fiume Po	RP
ITN008 Bacino Po	GAMBARANA	PAVIA	Proposta ADBPO a seguito aggiornamento analisi d'asta - Accordi ADBPO - Università distretto	Fiume Po	RP
ITN008 Bacino Po	GODIASCO SALICE TERME	PAVIA	Apportata da RL	Correzione ai fini del raccordo al confine regionale	RSCM - H, M, L
ITN008 Bacino Po	GOLFERENZO	PAVIA	Proposta RL a seguito di eventi	Aree interessate da eventi alluvionali 2018-2024 non già ricadenti entro le mappe vigenti	RSCM - L
ITN008 Bacino Po	LANGOSCO	PAVIA	Proposta ADBPO a seguito aggiornamento analisi d'asta - Accordi ADBPO - Università distretto	Fiume Sesia Fiume Po	RP
ITN008 Bacino Po	LINAROLO	PAVIA	Proposta ADBPO a seguito aggiornamento analisi d'asta - Accordi ADBPO - Università distretto	Fiume Po	RP
ITN008 Bacino Po	LUNGAVILLA	PAVIA	Proposta RL a seguito di eventi	Aree interessate da eventi alluvionali 2018-2024 non già ricadenti entro le mappe vigenti - Torrente Luria	RSP - M
ITN008 Bacino Po	MEDE	PAVIA	Proposta ADBPO a seguito aggiornamento analisi d'asta - Accordi ADBPO - Università distretto	Fiume Po	RP
ITN008 Bacino Po	MEZZANA BIGLI	PAVIA	Proposta ADBPO a seguito aggiornamento analisi d'asta - Accordi ADBPO - Università distretto	Fiume Po	RP
ITN008 Bacino Po	MEZZANA RABATTONI	PAVIA	Proposta ADBPO a seguito aggiornamento analisi d'asta - Accordi ADBPO - Università distretto	Fiume Po	RP
ITN008 Bacino Po	MEZZANINO	PAVIA	Proposta ADBPO a seguito aggiornamento analisi d'asta - Accordi ADBPO - Università distretto	Fiume Po	RP
ITN008 Bacino Po	MIRADOLO TERME	PAVIA	Proposta da Consorzio di Bonifica Est Ticino Villoresi	Introduzione nuova area P1/L in corrispondenza aree a scolo meccanico	RSP
ITN008 Bacino Po	MIRADOLO TERME	PAVIA	Proposta ADBPO a seguito aggiornamento analisi d'asta - Accordi ADBPO - Università distretto	Fiume Po	RP

BACINO	COMUNE	PROVINCIA	ORIGINE MODIFICA	DESCRIZIONE MODIFICA	AMBITO PGRA TERRITORIALE MODIFICATO
ITN008 Bacino Po	MONTEBELLO DELLA BATTAGLIA	PAVIA	Proposta RL a seguito di eventi	Aree interessate da eventi alluvionali 2018-2024 non già ricadenti entro le mappe vigenti - Torrente Luria	RSP - M
ITN008 Bacino Po	MONTECALVO VERSIGGIA	PAVIA	Proposta RL a seguito di eventi	Aree interessate da eventi alluvionali 2018-2024 non già ricadenti entro le mappe vigenti	RSCM - L
ITN008 Bacino Po	MONTESCANO	PAVIA	Proposta RL a seguito di eventi	Aree interessate da eventi alluvionali 2018-2024 non già ricadenti entro le mappe vigenti	RSCM - L
ITN008 Bacino Po	MONTICELLI PAVESE	PAVIA	Proposta da Consorzio di Bonifica Est Ticino Villorosi	Introduzione nuova area P1/L in corrispondenza aree a scolo meccanico	RSP
ITN008 Bacino Po	MONTICELLI PAVESE	PAVIA	Proposta ADBPO a seguito aggiornamento analisi d'asta - Accordi ADBPO - Università distretto	Fiume Po	RP
ITN008 Bacino Po	PALESTRO	PAVIA	Proposta ADBPO a seguito aggiornamento analisi d'asta - Accordi ADBPO - Università distretto	Fiume Sesia	RP
ITN008 Bacino Po	PANCARANA	PAVIA	Proposta ADBPO a seguito aggiornamento analisi d'asta - Accordi ADBPO - Università distretto	Fiume Po	RP
ITN008 Bacino Po	PAVIA	PAVIA	Proposta ADBPO a seguito aggiornamento analisi d'asta - Accordi ADBPO - Università distretto	Fiume Po	RP
ITN008 Bacino Po	PIEVE ALBIGNOLA	PAVIA	Proposta ADBPO a seguito aggiornamento analisi d'asta - Accordi ADBPO - Università distretto	Fiume Po	RP
ITN008 Bacino Po	PIEVE DEL CAIRO	PAVIA	Proposta ADBPO a seguito aggiornamento analisi d'asta - Accordi ADBPO - Università distretto	Fiume Po	RP
ITN008 Bacino Po	PIEVE PORTO MORONE	PAVIA	Proposta ADBPO a seguito aggiornamento analisi d'asta - Accordi ADBPO - Università distretto	Fiume Po	RP
ITN008 Bacino Po	PIEVE PORTO MORONE	PAVIA	Proposta da Consorzio di Bonifica Est Ticino Villorosi	Introduzione nuova area P1/L in corrispondenza aree a scolo meccanico	RSP
ITN008 Bacino Po	PINAROLO PO	PAVIA	Proposta ADBPO a seguito aggiornamento analisi d'asta - Accordi ADBPO - Università distretto	Fiume Po	RP
ITN008 Bacino Po	PIZZALE	PAVIA	Proposta ADBPO a seguito aggiornamento analisi d'asta - Accordi ADBPO - Università distretto	Fiume Po	RP
ITN008 Bacino Po	PIZZALE	PAVIA	Proposta RL a seguito di eventi	Aree interessate da eventi alluvionali 2018-2024 non già ricadenti entro le mappe vigenti - Torrente Luria	RSP - M
ITN008 Bacino Po	PORTALBERA	PAVIA	Proposta ADBPO a seguito aggiornamento analisi d'asta - Accordi ADBPO - Università distretto	Fiume Po	RP
ITN008 Bacino Po	REA	PAVIA	Proposta ADBPO a seguito aggiornamento analisi d'asta - Accordi ADBPO - Università distretto	Fiume Po	RP
ITN008 Bacino Po	REDAVALLE	PAVIA	Proposta ADBPO a seguito aggiornamento analisi d'asta - Accordi ADBPO - Università distretto	Fiume Po	RP
ITN008 Bacino Po	ROBBIO	PAVIA	Proposta RL a seguito di eventi	Aree interessate da eventi alluvionali 2018-2024 non già ricadenti entro le mappe vigenti	RSP - M
ITN008 Bacino Po	ROBECCO PAVESE	PAVIA	Proposta ADBPO a seguito aggiornamento analisi d'asta - Accordi ADBPO - Università distretto	Fiume Po	RP
ITN008 Bacino Po	ROSASCO	PAVIA	Proposta RL a seguito di eventi	Aree interessate da eventi alluvionali 2018-2024 non già ricadenti entro le mappe vigenti	RSP - M
ITN008 Bacino Po	ROSASCO	PAVIA	Proposta ADBPO a seguito aggiornamento analisi d'asta - Accordi ADBPO - Università distretto	Fiume Sesia	RP
ITN008 Bacino Po	SAN CIPRIANO PO	PAVIA	Proposta ADBPO a seguito aggiornamento analisi d'asta - Accordi ADBPO - Università distretto	Fiume Po	RP
ITN008 Bacino Po	SAN MARTINO SICCOMARIO	PAVIA	Proposta ADBPO a seguito aggiornamento analisi d'asta - Accordi ADBPO - Università distretto	Fiume Po	RP
ITN008 Bacino Po	SAN ZENONE AL PO	PAVIA	Proposta ADBPO a seguito aggiornamento analisi d'asta - Accordi ADBPO - Università distretto	Fiume Po	RP
ITN008 Bacino Po	SAN ZENONE AL PO	PAVIA	Proposta da Consorzio di Bonifica Est Ticino Villorosi	Introduzione nuova area P1/L in corrispondenza aree a scolo meccanico	RSP
ITN008 Bacino Po	SANNAZZARO DE' BURGONDI	PAVIA	Proposta ADBPO a seguito aggiornamento analisi d'asta - Accordi ADBPO - Università distretto	Fiume Po	RP
ITN008 Bacino Po	SANTA CRISTINA E BISSONE	PAVIA	Proposta ADBPO a seguito aggiornamento analisi d'asta - Accordi ADBPO - Università distretto	Fiume Po	RP
ITN008 Bacino Po	SANTA CRISTINA E BISSONE	PAVIA	Proposta da Consorzio di Bonifica Est Ticino Villorosi	Introduzione nuova area P1/L in corrispondenza aree a scolo meccanico	RSP
ITN008 Bacino Po	SANTA MARGHERITA DI STAFFORA	PAVIA	Apportata da RL	Correzione ai fini del raccordo al confine regionale	RSCM - H, M, L
ITN008 Bacino Po	SANTA MARIA DELLA VERSA	PAVIA	Proposta RL a seguito di eventi	Aree interessate da eventi alluvionali 2018-2024 non già ricadenti entro le mappe vigenti	RSCM - L
ITN008 Bacino Po	SARTIRANA LOMELLINA	PAVIA	Proposta ADBPO a seguito aggiornamento analisi d'asta - Accordi ADBPO - Università distretto	Fiume Po	RP
ITN008 Bacino Po	SILVANO PIETRA	PAVIA	Proposta ADBPO a seguito aggiornamento analisi d'asta - Accordi ADBPO - Università distretto	Fiume Po	RP
ITN008 Bacino Po	SOMMO	PAVIA	Proposta ADBPO a seguito aggiornamento analisi d'asta - Accordi ADBPO - Università distretto	Fiume Po	RP
ITN008 Bacino Po	SPESSA	PAVIA	Proposta ADBPO a seguito aggiornamento analisi d'asta - Accordi ADBPO - Università distretto	Fiume Po	RP

BACINO	COMUNE	PROVINCIA	ORIGINE MODIFICA	DESCRIZIONE MODIFICA	AMBITO PGRA TERRITORIALE MODIFICATO
ITN008 Bacino Po	STRADELLA	PAVIA	Proposta ADBPO a seguito aggiornamento analisi d'asta - Accordi ADBPO - Università distretto	Fiume Po	RP
ITN008 Bacino Po	SUARDI	PAVIA	Proposta ADBPO a seguito aggiornamento analisi d'asta - Accordi ADBPO - Università distretto	Fiume Po	RP
ITN008 Bacino Po	TORRE BERETTI E CASTELLARO	PAVIA	Proposta ADBPO a seguito aggiornamento analisi d'asta - Accordi ADBPO - Università distretto	Fiume Po	RP
ITN008 Bacino Po	TORRE DE' NEGRI	PAVIA	Proposta ADBPO a seguito aggiornamento analisi d'asta - Accordi ADBPO - Università distretto	Fiume Po	RP
ITN008 Bacino Po	TRAVACO` SICCOMARIO	PAVIA	Proposta ADBPO a seguito aggiornamento analisi d'asta - Accordi ADBPO - Università distretto	Fiume Po	RP
ITN008 Bacino Po	VALLE SALIMBENE	PAVIA	Proposta ADBPO a seguito aggiornamento analisi d'asta - Accordi ADBPO - Università distretto	Fiume Po	RP
ITN008 Bacino Po	VERRUA PO	PAVIA	Proposta ADBPO a seguito aggiornamento analisi d'asta - Accordi ADBPO - Università distretto	Fiume Po	RP
ITN008 Bacino Po	VOGHERA	PAVIA	Proposta ADBPO a seguito aggiornamento analisi d'asta - Accordi ADBPO - Università distretto	Fiume Po	RP
ITN008 Bacino Po	VOGHERA	PAVIA	Proposta RL a seguito di eventi	Aree interessate da eventi alluvionali 2018-2024 non già ricadenti entro le mappe vigenti - Torrente Luria	RSP - M
ITN008 Bacino Po	ZAVATTARELLO	PAVIA	Apportata da RL	Correzione ai fini del raccordo al confine regionale	RSCM - H, M, L
ITN008 Bacino Po	ZERBO	PAVIA	Proposta ADBPO a seguito aggiornamento analisi d'asta - Accordi ADBPO - Università distretto	Fiume Po	RP
ITN008 Bacino Po	ZERBO	PAVIA	Proposta da Consorzio di Bonifica Est Ticino Villoresi	Introduzione nuova area P1/L in corrispondenza aree a scolo meccanico	RSP
ITN008 Bacino Po	ZINASCO	PAVIA	Proposta ADBPO a seguito aggiornamento analisi d'asta - Accordi ADBPO - Università distretto	Fiume Po	RP
ITN008 Bacino Po	ALBAREDO PER SAN MARCO	SONDRIO	Proposta RL a seguito di eventi	Aree interessate da eventi alluvionali 2018-2024 non già ricadenti entro le mappe vigenti	RSCM - L
ITN008 Bacino Po	ANDALO VALTELLINO	SONDRIO	Proposta RL a seguito di eventi	Aree interessate da eventi alluvionali 2018-2024 non già ricadenti entro le mappe vigenti	RSCM - L
ITN008 Bacino Po	ARDENNO	SONDRIO	Proposta RL a seguito di eventi	Aree interessate da eventi alluvionali 2018-2024 non già ricadenti entro le mappe vigenti	RSCM - L
ITN008 Bacino Po	BEMA	SONDRIO	Proposta RL a seguito di eventi	Aree interessate da eventi alluvionali 2018-2024 non già ricadenti entro le mappe vigenti	RSCM - L
ITN008 Bacino Po	BUGLIO IN MONTE	SONDRIO	Proposta RL a seguito di eventi	Aree interessate da eventi alluvionali 2018-2024 non già ricadenti entro le mappe vigenti	RSCM - L
ITN008 Bacino Po	CAMPODOLCINO	SONDRIO	Proposta RL a seguito di eventi	Aree interessate da eventi alluvionali 2018-2024 non già ricadenti entro le mappe vigenti	RSCM - L
ITN008 Bacino Po	CASTELLO DELL`ACQUA	SONDRIO	Proposta RL a seguito di eventi	Aree interessate da eventi alluvionali 2018-2024 non già ricadenti entro le mappe vigenti	RSCM - L
ITN008 Bacino Po	CHIAVENNA	SONDRIO	Proposta ADBPO a seguito aggiornamento analisi d'asta - Accordi RL - Comunità Montana Valchiavenna	Fiume Mera	RP
ITN008 Bacino Po	CHIAVENNA	SONDRIO	Proposta RL a seguito di eventi	Aree interessate da eventi alluvionali 2018-2024 non già ricadenti entro le mappe vigenti	RSCM - L
ITN008 Bacino Po	CHIESA IN VALMALENCO	SONDRIO	Proposta RL a seguito di eventi	Aree interessate da eventi alluvionali 2018-2024 non già ricadenti entro le mappe vigenti	RSCM - L
ITN008 Bacino Po	COLORINA	SONDRIO	Proposta RL a seguito di eventi	Aree interessate da eventi alluvionali 2018-2024 non già ricadenti entro le mappe vigenti	RSCM - L
ITN008 Bacino Po	COSIO VALTELLINO	SONDRIO	Proposta RL a seguito di eventi	Aree interessate da eventi alluvionali 2018-2024 non già ricadenti entro le mappe vigenti	RSCM - L
ITN008 Bacino Po	DUBINO	SONDRIO	Proposta ADBPO a seguito aggiornamento analisi d'asta - Accordi RL - Comunità Montana Valchiavenna	Fiume Mera	RP
ITN008 Bacino Po	FAEDO VALTELLINO	SONDRIO	Proposta RL a seguito di eventi	Aree interessate da eventi alluvionali 2018-2024 non già ricadenti entro le mappe vigenti	RSCM - L
ITN008 Bacino Po	FUSINE	SONDRIO	Proposta RL a seguito di eventi	Aree interessate da eventi alluvionali 2018-2024 non già ricadenti entro le mappe vigenti	RSCM - L
ITN008 Bacino Po	GEROLA ALTA	SONDRIO	Proposta RL a seguito di eventi	Aree interessate da eventi alluvionali 2018-2024 non già ricadenti entro le mappe vigenti	RSCM - L
ITN008 Bacino Po	GORDONA	SONDRIO	Proposta ADBPO a seguito aggiornamento analisi d'asta - Accordi RL - Comunità Montana Valchiavenna	Fiume Mera	RP
ITN008 Bacino Po	GROSIO	SONDRIO	Proposta RL a seguito di eventi	Aree interessate da eventi alluvionali 2018-2024 non già ricadenti entro le mappe vigenti	RSCM - L
ITN008 Bacino Po	LANZADA	SONDRIO	Proposta RL a seguito di eventi	Aree interessate da eventi alluvionali 2018-2024 non già ricadenti entro le mappe vigenti	RSCM - L
ITN008 Bacino Po	MADESIMO	SONDRIO	Proposta RL a seguito di eventi	Aree interessate da eventi alluvionali 2018-2024 non già ricadenti entro le mappe vigenti	RSCM - L
ITN008 Bacino Po	MESE	SONDRIO	Proposta ADBPO a seguito aggiornamento analisi d'asta - Accordi RL - Comunità Montana Valchiavenna	Fiume Mera	RP
ITN008 Bacino Po	NOVATE MEZZOLA	SONDRIO	Proposta ADBPO a seguito aggiornamento analisi d'asta - Accordi RL - Comunità Montana Valchiavenna	Fiume Mera	RP

BACINO	COMUNE	PROVINCIA	ORIGINE MODIFICA	DESCRIZIONE MODIFICA	AMBITO PGRA TERRITORIALE MODIFICATO
ITN008 Bacino Po	NOVATE MEZZOLA	SONDRIO	Proposta RL a seguito di eventi	Aree interessate da eventi alluvionali 2018-2024 non già ricadenti entro le mappe vigenti	RSCM - L
ITN008 Bacino Po	PIATEDA	SONDRIO	Proposta RL a seguito di eventi	Aree interessate da eventi alluvionali 2018-2024 non già ricadenti entro le mappe vigenti	RSCM - L
ITN008 Bacino Po	PIURO	SONDRIO	Proposta RL a seguito di eventi	Aree interessate da eventi alluvionali 2018-2024 non già ricadenti entro le mappe vigenti	RSCM - L
ITN008 Bacino Po	PONTE IN VALTELLINA	SONDRIO	Proposta RL a seguito di eventi	Aree interessate da eventi alluvionali 2018-2024 non già ricadenti entro le mappe vigenti	RSCM - L
ITN008 Bacino Po	PRATA CAMPORTACCIO	SONDRIO	Proposta ADBPO a seguito aggiornamento analisi d'asta - Accordi RL - Comunità Montana Valchiavenna	Fiume Mera	RP
ITN008 Bacino Po	PRATA CAMPORTACCIO	SONDRIO	Proposta RL a seguito di eventi	Aree interessate da eventi alluvionali 2018-2024 non già ricadenti entro le mappe vigenti	RSCM - L
ITN008 Bacino Po	RASURA	SONDRIO	Proposta RL a seguito di eventi	Aree interessate da eventi alluvionali 2018-2024 non già ricadenti entro le mappe vigenti	RSCM - L
ITN008 Bacino Po	ROGOLO	SONDRIO	Proposta RL a seguito di eventi	Aree interessate da eventi alluvionali 2018-2024 non già ricadenti entro le mappe vigenti	RSCM - L
ITN008 Bacino Po	SAMOLACO	SONDRIO	Proposta ADBPO a seguito aggiornamento analisi d'asta - Accordi RL - Comunità Montana Valchiavenna	Fiume Mera	RP
ITN008 Bacino Po	SAMOLACO	SONDRIO	Proposta RL a seguito di eventi	Aree interessate da eventi alluvionali 2018-2024 non già ricadenti entro le mappe vigenti	RSCM - L
ITN008 Bacino Po	SAN GIACOMO FILIPPO	SONDRIO	Proposta RL a seguito di eventi	Aree interessate da eventi alluvionali 2018-2024 non già ricadenti entro le mappe vigenti	RSCM - L
ITN008 Bacino Po	VAL MASINO	SONDRIO	Proposta RL a seguito di eventi	Aree interessate da eventi alluvionali 2018-2024 non già ricadenti entro le mappe vigenti	RSCM - L
ITN008 Bacino Po	VERCEIA	SONDRIO	Proposta ADBPO a seguito aggiornamento analisi d'asta - Accordi RL - Comunità Montana Valchiavenna	Fiume Mera	RP
ITN008 Bacino Po	VILLA DI CHIAVENNA	SONDRIO	Proposta RL a seguito di eventi	Aree interessate da eventi alluvionali 2018-2024 non già ricadenti entro le mappe vigenti	RSCM - L
ITN008 Bacino Po	AZZIO	VARESE	Proposta RL a seguito di studio Proposta RL a seguito di eventi	Aggiornamento delle aree allagabili in base allo studio di sottobacino Boesio Aree interessate da eventi alluvionali 2018-2024 non già ricadenti entro le mappe vigenti (P1/L)	RSCM - H, M, L
ITN008 Bacino Po	BRENTA	VARESE	Proposta RL a seguito di studio	Aggiornamento delle aree allagabili in base allo studio di sottobacino Boesio	RSCM - H, M, L
ITN008 Bacino Po	BREZZO DI BEDERO	VARESE	Proposta RL a seguito di studio	Aggiornamento delle aree allagabili in base allo studio di sottobacino Margorabbia	RSCM - H, M, L
ITN008 Bacino Po	BRINZIO	VARESE	Proposta RL a seguito di studio	Aggiornamento delle aree allagabili in base allo studio di sottobacino Margorabbia	RSCM - H, M, L
ITN008 Bacino Po	BRISSAGO-VALTRAVAGLIA	VARESE	Proposta RL a seguito di studio	Aggiornamento delle aree allagabili in base allo studio di sottobacino Margorabbia	RSCM - H, M, L
ITN008 Bacino Po	BRUSIMPIANO	VARESE	Proposta RL a seguito di eventi	Aree interessate da eventi alluvionali 2018-2024 non già ricadenti entro le mappe vigenti	RSCM - L
ITN008 Bacino Po	CAIRATE	VARESE	Proposta ADBPO a seguito aggiornamento analisi d'asta - Accordi ADBPO - Università distretto	Fiume Olona	RP
ITN008 Bacino Po	CARAVATE	VARESE	Proposta RL a seguito di studio	Aggiornamento delle aree allagabili in base allo studio di sottobacino Boesio	RSCM - H, M, L
ITN008 Bacino Po	CARONNO PERTUSELLA	VARESE	Proposta ADBPO a seguito aggiornamento analisi d'asta - Accordi ADBPO - Università distretto	Torrente Lura	RP
ITN008 Bacino Po	CASALZUIGNO	VARESE	Proposta RL a seguito di studio	Aggiornamento delle aree allagabili in base allo studio di sottobacino Boesio	RSCM - H, M, L
ITN008 Bacino Po	CASSANO VALCUVIA	VARESE	Proposta RL a seguito di studio	Aggiornamento delle aree allagabili in base allo studio di sottobacino Margorabbia	RSCM - H, M, L
ITN008 Bacino Po	CASTELLANZA	VARESE	Proposta ADBPO a seguito aggiornamento analisi d'asta - Accordi ADBPO - Università distretto	Fiume Olona	RP
ITN008 Bacino Po	CASTELLO CABIAGLIO	VARESE	Proposta RL a seguito di studio	Aggiornamento delle aree allagabili in base allo studio di sottobacino Margorabbia	RSCM - H, M, L
ITN008 Bacino Po	CASTELSEPRIO	VARESE	Proposta ADBPO a seguito aggiornamento analisi d'asta - Accordi ADBPO - Università distretto	Fiume Olona	RP
ITN008 Bacino Po	CASTIGLIONE OLONA	VARESE	Proposta ADBPO a seguito aggiornamento analisi d'asta - Accordi ADBPO - Università distretto	Fiume Olona	RP
ITN008 Bacino Po	CISLAGO	VARESE	Proposta ADBPO a seguito aggiornamento analisi d'asta - Accordi ADBPO - Università distretto	Torrente Bozzente	RP
ITN008 Bacino Po	CITTIGLIO	VARESE	Proposta RL a seguito di studio Proposta RL a seguito di eventi	Aggiornamento delle aree allagabili in base allo studio di sottobacino Boesio Aree interessate da eventi alluvionali 2018-2024 non già ricadenti entro le mappe vigenti (P1/L)	RSCM - H, M, L
ITN008 Bacino Po	COCQUIO - TREVISAGO	VARESE	Proposta RL a seguito di eventi	Aree interessate da eventi alluvionali 2018-2024 non già ricadenti entro le mappe vigenti	RSCM - L

BACINO	COMUNE	PROVINCIA	ORIGINE MODIFICA	DESCRIZIONE MODIFICA	AMBITO PGRA TERRITORIALE MODIFICATO
ITN008 Bacino Po	COMERIO	VARESE	Proposta RL a seguito di eventi	Aree interessate da eventi alluvionali 2018-2024 non già ricadenti entro le mappe vigenti	RSCM - L
ITN008 Bacino Po	CUASSO AL MONTE	VARESE	Proposta RL a seguito di eventi	Aree interessate da eventi alluvionali 2018-2024 non già ricadenti entro le mappe vigenti	RSCM - L
ITN008 Bacino Po	CUGLIATE FABIASCO	VARESE	Proposta RL a seguito di studio	Aggiornamento delle aree allagabili in base allo studio di sottobacino Margorabbia	RSCM - H, M, L
ITN008 Bacino Po	CUNARDO	VARESE	Proposta RL a seguito di studio	Aggiornamento delle aree allagabili in base allo studio di sottobacino Margorabbia	RSCM - H, M, L
ITN008 Bacino Po	CUVEGLIO	VARESE	Proposta RL a seguito di studio	Aggiornamento delle aree allagabili in base allo studio di sottobacino Margorabbia Aggiornamento delle aree allagabili in base allo studio di sottobacino Boesio	RSCM - H, M, L
ITN008 Bacino Po	CUVIO	VARESE	Proposta RL a seguito di studio	Aggiornamento delle aree allagabili in base allo studio di sottobacino Boesio	RSCM - H, M, L
ITN008 Bacino Po	DUMENZA	VARESE	Proposta RL a seguito di eventi	Aree interessate da eventi alluvionali 2018-2024 non già ricadenti entro le mappe vigenti	RSCM - L
ITN008 Bacino Po	FAGNANO OLONA	VARESE	Proposta ADBPO a seguito aggiornamento analisi d'asta - Accordi ADBPO - Università distretto	Fiume Olona	RP
ITN008 Bacino Po	GAVIRATE	VARESE	Proposta RL a seguito di eventi	Aree interessate da eventi alluvionali 2018-2024 non già ricadenti entro le mappe vigenti	RSCM - L
ITN008 Bacino Po	GEMONIO	VARESE	Proposta RL a seguito di studio	Aggiornamento delle aree allagabili in base allo studio di sottobacino Boesio	RSCM - H, M, L
ITN008 Bacino Po	GERENZANO	VARESE	Proposta ADBPO a seguito aggiornamento analisi d'asta - Accordi ADBPO - Università distretto	Torrente Bozzente	RP
ITN008 Bacino Po	GERMIGNAGA	VARESE	Proposta RL a seguito di studio	Aggiornamento delle aree allagabili in base allo studio di sottobacino Margorabbia	RSCM - H, M, L
ITN008 Bacino Po	GORLA MAGGIORE	VARESE	Proposta ADBPO a seguito aggiornamento analisi d'asta - Accordi ADBPO - Università distretto	Fiume Olona	RP
ITN008 Bacino Po	GORLA MINORE	VARESE	Proposta ADBPO a seguito aggiornamento analisi d'asta - Accordi ADBPO - Università distretto	Fiume Olona	RP
ITN008 Bacino Po	GORNATE OLONA	VARESE	Proposta ADBPO a seguito aggiornamento analisi d'asta - Accordi ADBPO - Università distretto	Fiume Olona	RP
ITN008 Bacino Po	GRANTOLA	VARESE	Proposta RL a seguito di studio	Aggiornamento delle aree allagabili in base allo studio di sottobacino Margorabbia	RSCM - H, M, L
ITN008 Bacino Po	INDUNO OLONA	VARESE	Proposta ADBPO a seguito aggiornamento analisi d'asta - Accordi ADBPO - Università distretto	Fiume Olona	RP
ITN008 Bacino Po	LAVENO MOMBELLO	VARESE	Proposta RL a seguito di studio	Aggiornamento delle aree allagabili in base allo studio di sottobacino Boesio	RSCM - H, M, L
ITN008 Bacino Po	LONATE CEPPINO	VARESE	Proposta ADBPO a seguito aggiornamento analisi d'asta - Accordi ADBPO - Università distretto	Fiume Olona	RP
ITN008 Bacino Po	LOZZA	VARESE	Proposta ADBPO a seguito aggiornamento analisi d'asta - Accordi ADBPO - Università distretto	Fiume Olona	RP
ITN008 Bacino Po	LUINO	VARESE	Proposta RL a seguito di studio	Aggiornamento delle aree allagabili in base allo studio di sottobacino Margorabbia	RSCM - H, M, L
ITN008 Bacino Po	MACCAGNO CON PINO E VEDDA-SCA	VARESE	Proposta RL a seguito di eventi	Aree interessate da eventi alluvionali 2018-2024 non già ricadenti entro le mappe vigenti	RSCM - L
ITN008 Bacino Po	MALNATE	VARESE	Proposta ADBPO a seguito aggiornamento analisi d'asta - Accordi ADBPO - Università distretto	Fiume Olona	RP
ITN008 Bacino Po	MARCHIROLO	VARESE	Proposta RL a seguito di studio	Aggiornamento delle aree allagabili in base allo studio di sottobacino Margorabbia	RSCM - H, M, L
ITN008 Bacino Po	MARNATE	VARESE	Proposta ADBPO a seguito aggiornamento analisi d'asta - Accordi ADBPO - Università distretto	Fiume Olona	RP
ITN008 Bacino Po	MARZIO	VARESE	Proposta RL a seguito di eventi	Aree interessate da eventi alluvionali 2018-2024 non già ricadenti entro le mappe vigenti	RSCM - L
ITN008 Bacino Po	MESENZANA	VARESE	Proposta RL a seguito di studio	Aggiornamento delle aree allagabili in base allo studio di sottobacino Margorabbia	RSCM - H, M, L
ITN008 Bacino Po	MONTEGRINO VALTRAVAGLIA	VARESE	Proposta RL a seguito di studio	Aggiornamento delle aree allagabili in base allo studio di sottobacino Margorabbia	RSCM - H, M, L
ITN008 Bacino Po	OLGIATE OLONA	VARESE	Proposta ADBPO a seguito aggiornamento analisi d'asta - Accordi ADBPO - Università distretto	Fiume Olona	RP
ITN008 Bacino Po	ORIGGIO	VARESE	Proposta ADBPO a seguito aggiornamento analisi d'asta - Accordi ADBPO - Università distretto	Torrente Bozzente, Torrente Lura	RP
ITN008 Bacino Po	ORINO	VARESE	Proposta RL a seguito di eventi	Aree interessate da eventi alluvionali 2018-2024 non già ricadenti entro le mappe vigenti	RSCM - L
ITN008 Bacino Po	PORTO VALTRAVAGLIA	VARESE	Proposta RL a seguito di studio Proposta RL a seguito di eventi	Aggiornamento delle aree allagabili in base allo studio di sottobacino Margorabbia Aree interessate da eventi alluvionali 2018-2024 non già ricadenti entro le mappe vigenti (P1/L)	RSCM - H, M, L

BACINO	COMUNE	PROVINCIA	ORIGINE MODIFICA	DESCRIZIONE MODIFICA	AMBITO PGRA TERRITORIALE MODIFICATO
ITN008 Bacino Po	RANCIO VALCUVIA	VARESE	Proposta RL a seguito di studio	Aggiornamento delle aree allagabili in base allo studio di sottobacino Margorabbia	RSCM - H, M, L
ITN008 Bacino Po	SARONNO	VARESE	Proposta ADBPO a seguito aggiornamento analisi d'asta - Accordi ADBPO - Università distretto	Torrente Lura	RP
ITN008 Bacino Po	SOLBIATE OLONA	VARESE	Proposta ADBPO a seguito aggiornamento analisi d'asta - Accordi ADBPO - Università distretto	Fiume Olona	RP
ITN008 Bacino Po	TAINO	VARESE	Proposta RL a seguito di eventi	Aree interessate da eventi alluvionali 2018-2024 non già ricadenti entro le mappe vigenti	RSCM - L
ITN008 Bacino Po	UBOLDO	VARESE	Proposta ADBPO a seguito aggiornamento analisi d'asta - Accordi ADBPO - Università distretto	Torrente Bozzente	RP
ITN008 Bacino Po	VALGANNA	VARESE	Proposta RL a seguito di studio	Aggiornamento delle aree allagabili in base allo studio di sottobacino Margorabbia	RSCM - H, M, L
ITN008 Bacino Po	VARESE	VARESE	Proposta ADBPO a seguito aggiornamento analisi d'asta - Accordi ADBPO - Università distretto	Fiume Olona	RP
ITN008 Bacino Po	VARESE	VARESE	Proposta RL a seguito di studio Proposta RL a seguito di eventi	Aggiornamento delle aree allagabili in base allo studio di sottobacino Margorabbia Aree interessate da eventi alluvionali 2018-2024 non già ricadenti entro le mappe vigenti (P1/L)	RSCM - H, M, L
ITN008 Bacino Po	VEDANO OLONA	VARESE	Proposta ADBPO a seguito aggiornamento analisi d'asta - Accordi ADBPO - Università distretto	Fiume Olona	RP